


# 氣象紀錄年報

一九五二年

中央氣象局聯合資料室編印  
中國科學院地球物理研究所

一九五四年九月出版





# 目 錄

一、說明	2
二、一九五二年全國氣候主要特徵	3—4
三、一九五二年氣候圖	5—14
1. 中國氣溫圖	
2. 中國氣溫距平圖	
3. 中國降水量圖	
4. 中國降水量距平百分率圖	
5. 中國降水日數圖	
6. 中國最深積雪圖	
7. 中國蒸發量圖	
8. 中國相對濕度圖	
9. 中國日照百分率圖	
10. 中國雲量圖	
11. 中國晴天日數圖	
12. 中國陰天日數圖	
13. 中國霧日圖	
14. 中國雷暴日數圖	
15. 中國平均氣溫 $\geq 5^{\circ}\text{C}$ 日數圖	
16. 中國平均氣溫 $\leq -5^{\circ}\text{C}$ 日數圖	
17. 中國初霜日期圖	
18. 中國終霜日期圖	
四、一九五二年全國各站氣象一覽表	1—3
五、一九五二年全國各站氣象記錄	4—129

中科院植物所圖書館



S0047483

6933

## 說 明

爲了配合祖國的經濟建設，便利各部門應用氣象資料起見，我室將1952年全國各台站氣象觀測成果整理後編印成本年報。

本年報內容包括一九五二年全國氣候主要特徵、氣候圖、全國各站氣象一覽表及全國各站氣象記錄年報表。全國氣候主要特徵係以文字概述一九五二年氣溫與降水的特殊情況。氣候圖係以等值綫表示全國氣溫、降水量、相對濕度、日照百分率、雲量、初終霜期及各種天氣日數的分佈情況，以及氣溫、降水量與準平均值的比較。全國各站氣象一覽表係刊登各項要素的年平均、年總數或年極端值。全國各站氣象記錄年報表內容係根據軍委氣象局氣象測報簡要及各次補充和修改文件中的一切規定，如氣壓、氣溫及相對濕度三項除每日有24次觀測的台站用24次平均值外，其餘各台站均用6時、14時、21時三次的平均值；風與雲二項則用實際觀測次數的平均值。

年報表中站名之後註有該站的定時觀測次數和記錄次數，如〔24〕24，即表示每日有24次實際觀測及24次記錄；（24）6—21，即表示每日有16次實際觀測，但有24次記錄。

因各台站儀器配備不全，故有的台站有些項目從缺。用空盒氣壓表測出的氣壓數值均祇取一位小數，一覽表中此類測站的高度爲場面的拔海高度，用水銀氣壓表測出的氣壓數值則取二位小數，一覽表中此類測站的高度爲氣壓表水銀槽的拔海高度。

風速欄內凡註有〔※〕符號的均爲風力，若一年中有數月爲風力，其他月爲風速者，則風力月份的月平均值右上角註〔※〕符號以資區別，並在年平均值及一覽表中的平均風速欄均爲空白。

相對濕度欄內一年中如有數月已施氣壓訂正，其他月份未施氣壓訂正，則在未施氣壓訂正的月份其月平均值右上角註〔※〕符號，而在年平均值及一覽表上註一\*符號；有的台站全年的相對濕度都未施氣壓訂正者，則在年平均值及一覽表上註〔※〕符號。

蒸發量凡註有〔※〕符號的係用大型（口徑80厘米）蒸發皿測得的結果。一年中記錄殘缺不全者，一覽表中即空白。

初終霜及初終雪期係以年度計算，如1951年度是指1951年7月1日到1952年6月30日這段時期；1952年度是指1952年7月1日到1953年6月30日，因此1952年度祇有初日。

如某站記錄不滿一年則該站記錄不列入一覽表中，僅於一覽表末註明其頁次。

## 一九五二年全國氣候主要特徵

一九五二年全國氣候主要特徵爲：一、今年是全國解放後比較風調雨順的一年，全國豐收。二、颱風比50、51年爲多，影響我國大陸及領海的共有16次。三、春季全國各地降水量較豐，與51年發生較嚴重的春旱現象相反；夏季降水量分佈欠均，局部地區發生旱潦，並有雹災。四、夏秋之間冷空氣活動頻繁，全國氣溫較低。

本年東亞的環流形勢，由逐月700毫巴平均等高綫圖看來，我國北方環流形勢一般都比較平直，我國東北常爲一個平均低壓槽的地方。唯2月份環流形勢比較特殊，和51年2月完全不同，其形勢在東亞北部爲一脊一槽型，烏拉爾山上空有一強大的阻塞高壓，比2月份700毫巴準平均圖上該區的高度增加了61位勢米。在此高壓的東面則有範圍廣大的低槽，因此冷空氣不斷地從槽後向南爆發，侵入我國。

**氣溫：**本年全國大部份地區的氣溫稍低於正常數值，從全年等溫綫圖的分佈來看，大體上較多年平均圖的分佈稍往南移（西南山地除外），以華北平原直到兩湖盆地等溫綫的南移較多。如天津多年平均氣溫爲 $13.5^{\circ}$ ，而今年只有 $11.3^{\circ}$ 。再從全年氣溫距平圖來看，全國除東北中部、長江口一帶、福建南部、廣東、廣西南端、貴州等地區氣溫稍高於準平均外，其餘各地都低於準平均。包頭、呼和浩特（歸綏）、天津氣溫距平值在 $-2^{\circ}$ 以下；山西、河南西部、陝西東南部、甘肅酒泉一帶及山東大部氣溫距平值在 $-1^{\circ}$ 以下。

若與50、51年相比，東北、內蒙、華北、黃河中下游、河西、淮河流域、長江中下游氣溫都比前二年爲低，並且緯度愈高，降低的數值愈多。如海拉爾、博克圖、克山等地降低 $1^{\circ}$ 以上；瀋陽、張家口、呼和浩特（歸綏）、包頭、酒泉等地降低 $0.5^{\circ}$ ；南昌、長沙等地降低 $0.1^{\circ}$ 。兩廣、四川盆地、雲貴高原氣溫一般比前二年爲高。而且緯度愈低，增高的數值愈多。如兩廣南部增高 $0.8^{\circ}$ 左右，而四川一般只高 $0.2^{\circ}$ 。

本年一月份中緯度環流比較平直，西伯利亞少有強烈的寒潮向南爆發，因此全國各地氣溫普遍較歷年平均值爲高，如在我國北方氣溫距平達 $+3^{\circ}$ 左右。但到了2月份，情形就大變了。由於烏拉爾阻塞高壓的影響，在其東部時有寒流南下侵入我國，造成2月份全國極大部份地區氣溫距平都爲負數。如我國北方在 $-3^{\circ}$ 以下，張家口、呼和浩特（歸綏）且在 $-5^{\circ}$ 以下，其寒冷程度遠勝去年同月份。

本年春季的氣溫大致接近於準平均，並稍高於去年。今年春季高空西風帶環流一般比較平直，並偏北，小波動較多，因此地面上的東北低壓及西北低壓槽較爲頻繁，槽後時有冷氣流南下，因而氣溫變化頗不規律，時而升高，時而下降。如北京3月初的氣溫較近十年來的平均值約低 $4^{\circ}$ ，但在5月中北京的氣溫又高於近十年來的平均值約 $7^{\circ}$ 以上。

秋季全國各地氣溫稍低於準平均，尤以8月份的溫度特別顯得低，因冷空氣比往年提早南下之故。例如早在8月份，北方就有四次較強的冷高壓南下入侵我國，氣溫普遍下降，幾乎全國各地都爲負距平，川陝鄂一帶達 $-4^{\circ}$ 以下，是五十多年來未有的現象。9月份冷高壓次數更多，共南下十次，但強度一般不大影響範圍較小。至10月份，又出現兩次較爲強大的寒潮。

本年12月份全國大部份地區氣溫距平也爲負；平均最低氣溫也都低於準平均值。因在本月初有一強大寒潮侵入我國大部地區，寒潮冷鋒自華北直衝南下，鋒後風速很大，華北、華東、中南直到海南島都有七級大風。氣溫降低也很多，華東、中南各地一般在24小時內氣溫降低 $15^{\circ}$ 以上。

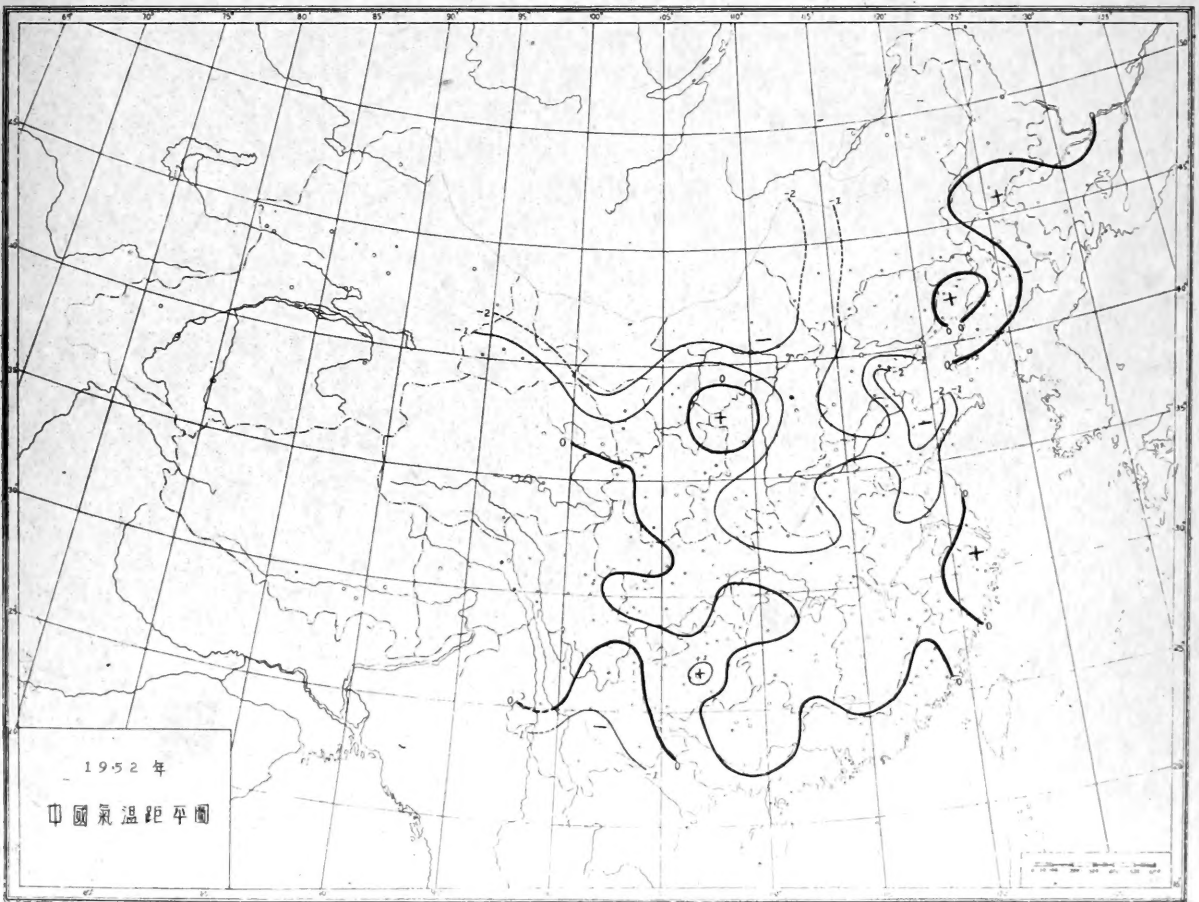
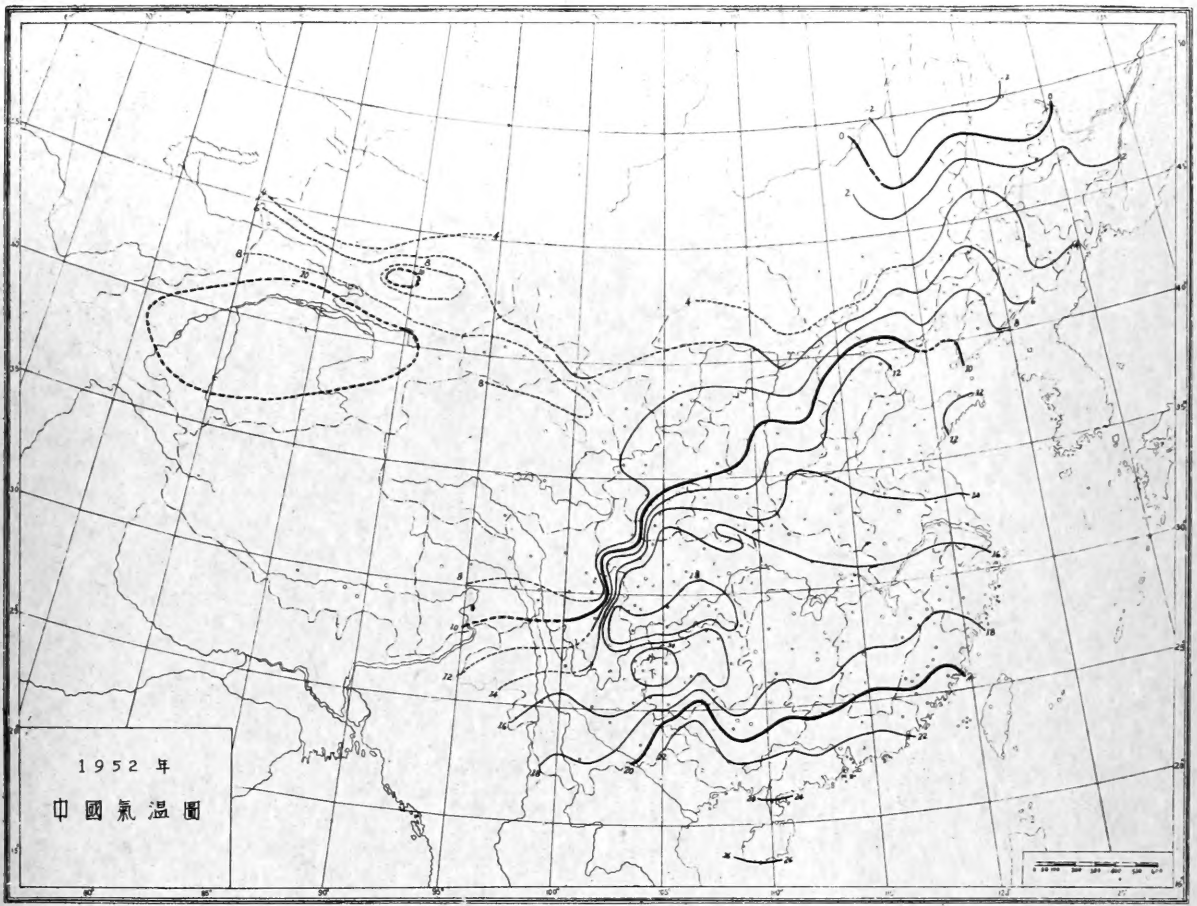
**降水：**本年全國各地降水量多和準平均接近，或稍高，唯河西及陝南、川北一帶高出較多，約超過準平均 $\frac{1}{2}$ 以上。若與50、51年相比，全國除吉林西部、遼東、遼西、甘肅蘭州一帶、長江中游沿岸及兩廣大部本年降水量少於前兩年外，其餘各地均較前兩年爲多。浙江南部、福建北端較前兩年多500毫米左右。

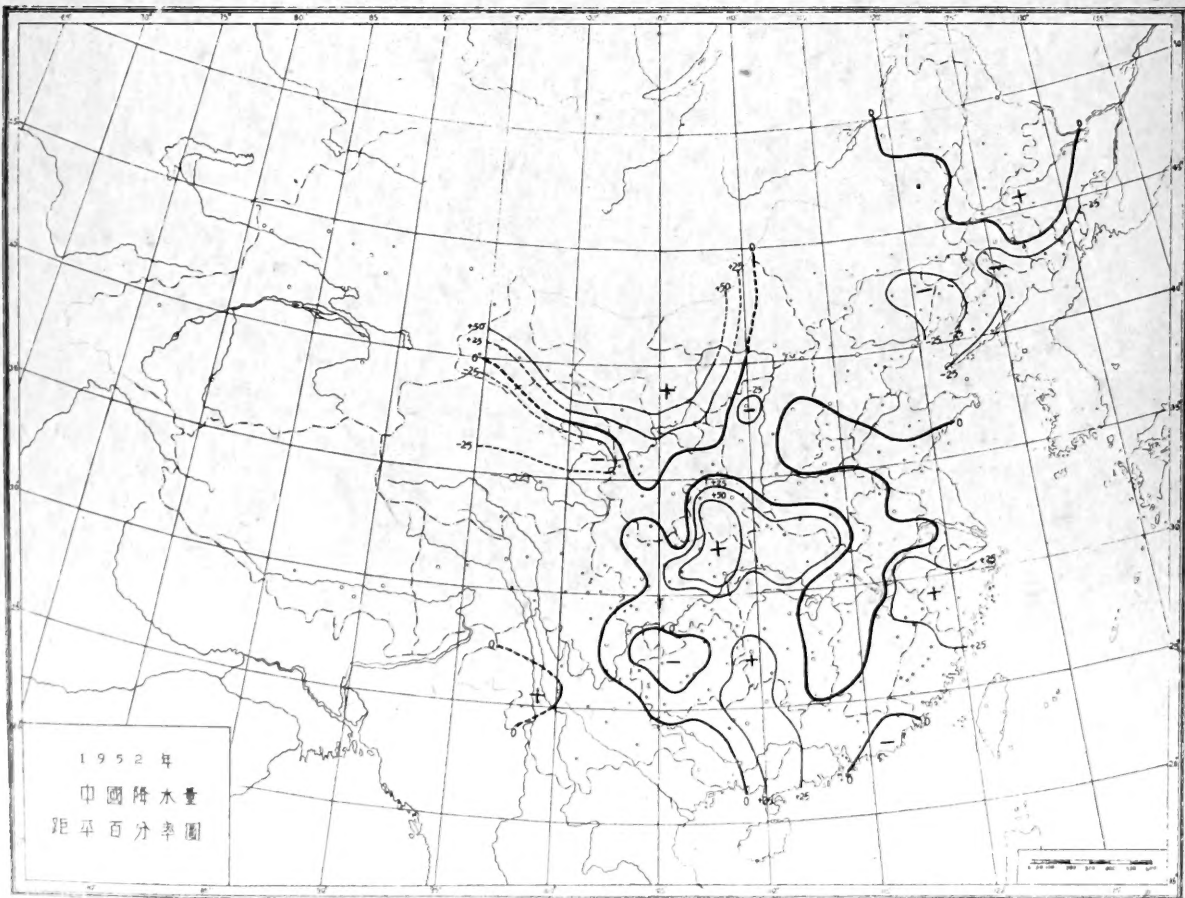
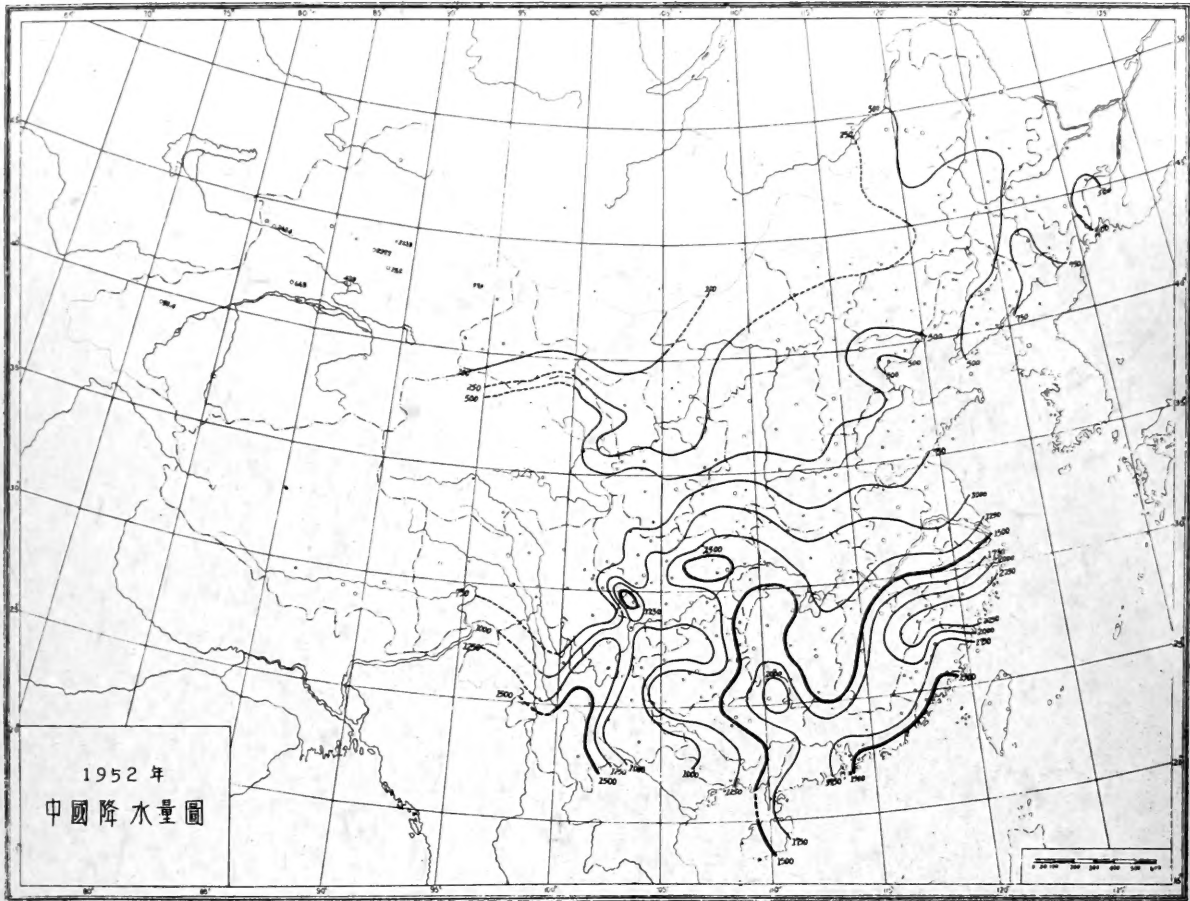
本年春季全國各地降水量較豐（去年春旱嚴重）。因早在今年2月裏，降水量即較豐，範圍又廣，一般都超過準平均，同時陰雨日數又較長。3月份因環流形勢比較平直，偏北，高空有暖空氣經常到達黃河南岸，所以雨量也較多。滬寧一帶3月初春雪盈尺，黃土高原及西北地區普降雨雪，長江以南降水量也不少。3月份華北平原，黃河下游以南長江以北地區的降水量超過準平均約2—4倍。4月份我國整個北方的降水量普遍稍高於準平均，尤其在東北因本月幾乎皆為低壓所控制，降水量超過準平均半倍至一倍以上。5月份全國除東北、河北大部及山東降水量少於準平均外，其餘廣大地區的降水量都超過了準平均。同時降水日數一般也都超過準平均。如天津、九江、桂林、廈門、重慶等地的降水日數都超過或等於過去幾十年同月的最多降水日數。

本年夏季全國各地雨水比較缺乏，安徽、湖北一帶曾發生較嚴重的旱象。如6月份安徽及河南東南部全月降水量不足25毫米，不及準平均的 $\frac{1}{4}$ ，信陽、蕪湖一帶全月降水量更少，不足10毫米，也不及準平均的 $\frac{1}{5}$ 。降水日數也少，如6、7月間安徽大部地區有四十幾天沒有下過雨；湖北宜昌、漢口6月份的降水日數只有2、3天，等於過去五十幾年的最少降水日數。這是因為降面氣旋很少過境的緣故。8月份因冷空氣提早南下，高壓控制下的天氣晴朗少雨，因而河北、河南、山東等地又缺乏雨水，如河南開封、鄭州、洛陽、許昌一帶自8月直到9月有四十幾天沒有下過雨，造成旱象。

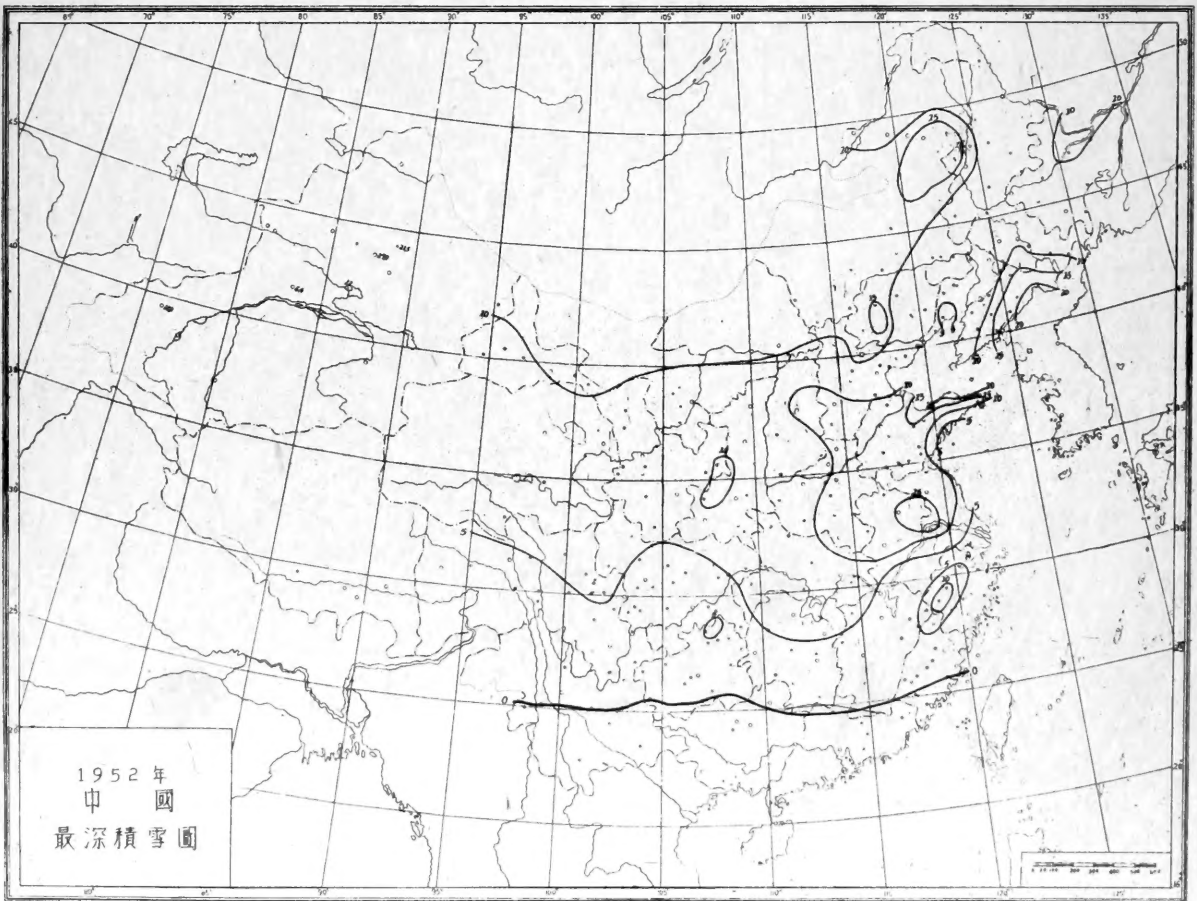
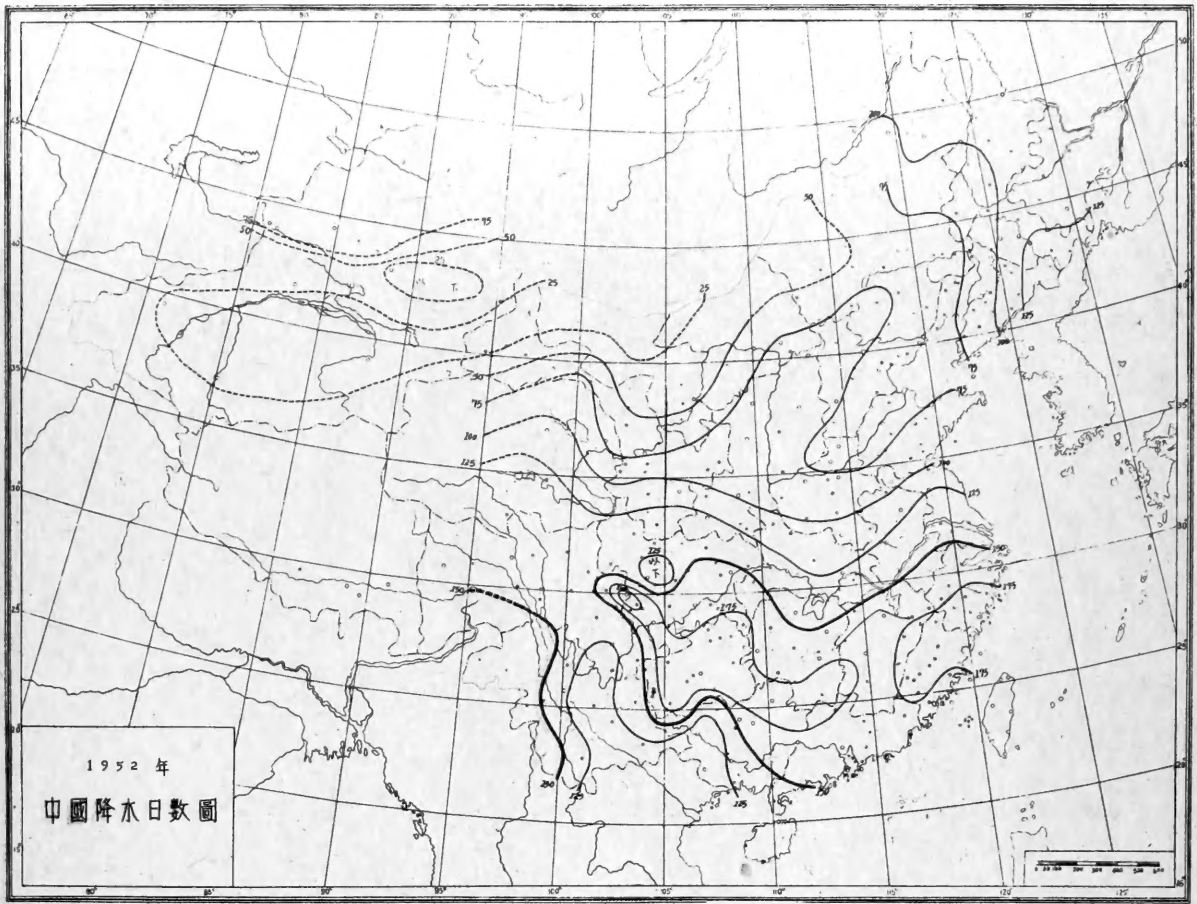
7月份雨量分佈不均，局部地區曾發生比較嚴重的水災雹災。在7月初700毫巴高空有一冷性閉合低壓自蒙古東南下，經華北北部轉向東北移去。而地面流場在 $115^{\circ} E$ 以東全為南北向，南來氣流始終控制我國東部。當高空冷渦入侵時，大氣非常的不穩定，潮濕空氣大規模的輻合上升，造成雷雨。其範圍逐漸擴大遍及整個華北及東北大部，河北中部一帶甚至發生嚴重的雹災。例如石家莊在7月7日遭受風災雹災，死六十餘人，輕傷九百多人，死羊六十餘隻，折樹一千餘株。同時山西、山東、遼西也遭受雹災，傷人折畜，損失巨大。

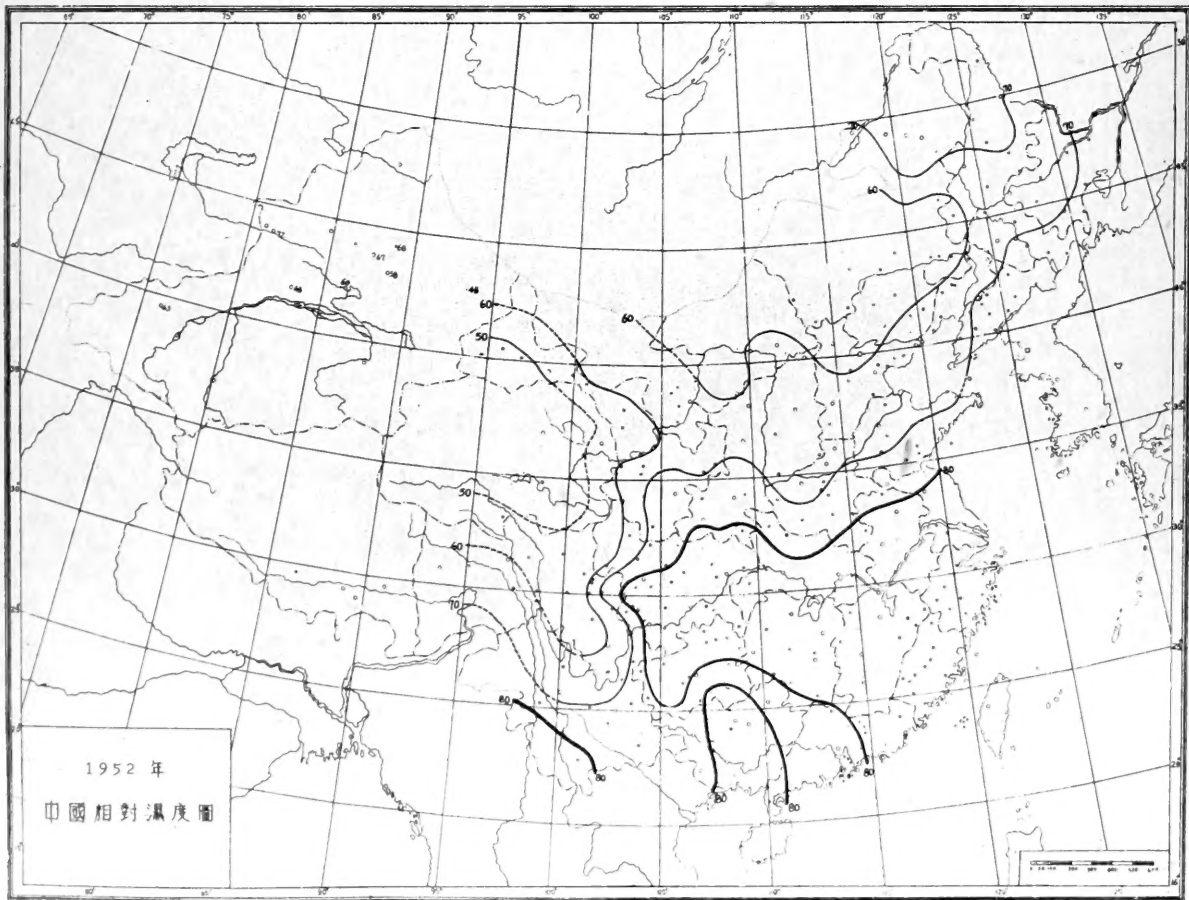
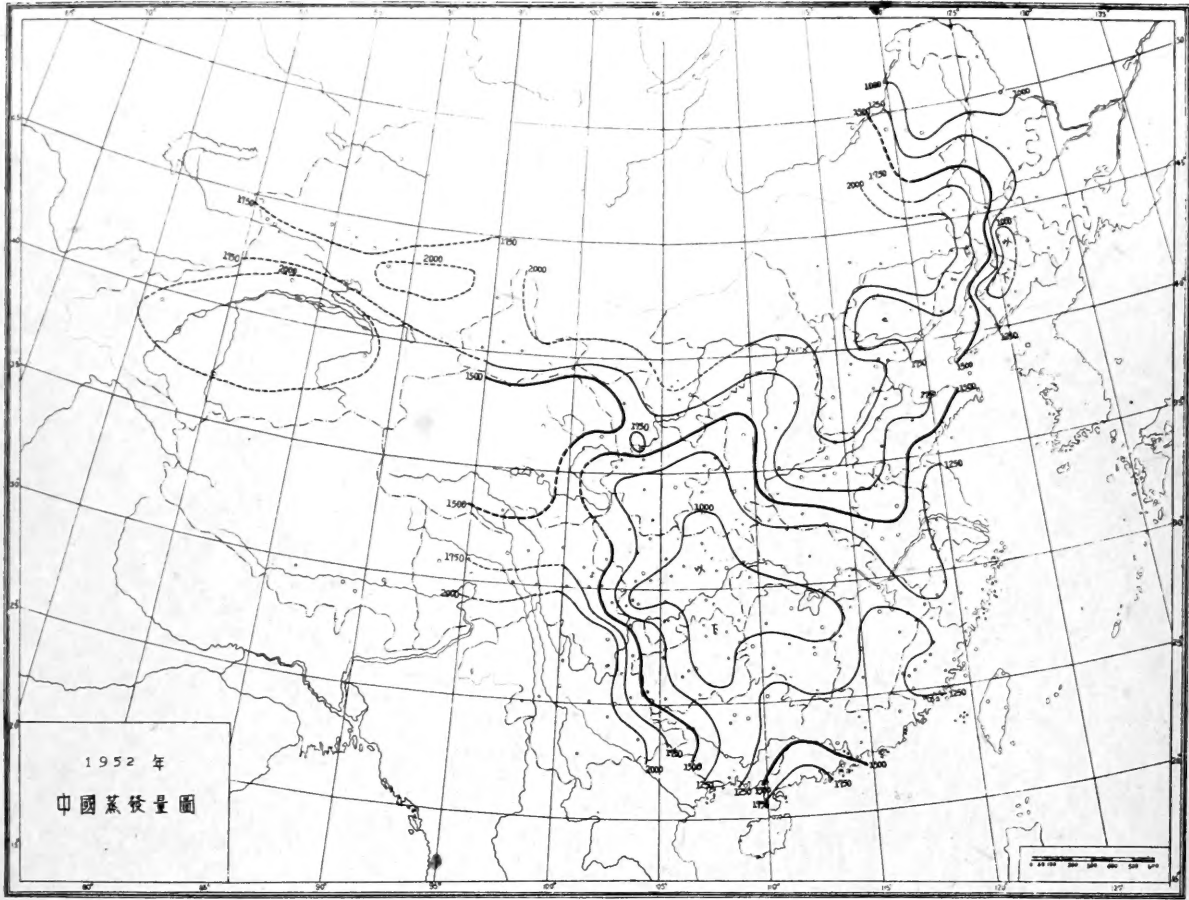
本年西太平洋出現的颱風（包括熱帶風暴及熱帶低壓）共有27次，比前兩年為多，其中影響我國大陸及領海的共有16次。3次在浙江福建登陸，3次在廣東登陸，其餘的經過我國領海。不論颱風登陸與否，都引起大風和暴雨等等惡劣天氣。其中以7月18日在福建溫州登陸的颱風較為利害，未登陸以前，已造成江淮風雨，登陸後，雨更大，如溫州、海門、臨海等地接連兩天的24小時降水量都達100毫米以上；青田降水更多，而且繼續大雨二，三天之久，因此河水陡漲，釀成六十年來第三次大水災，災情嚴重。

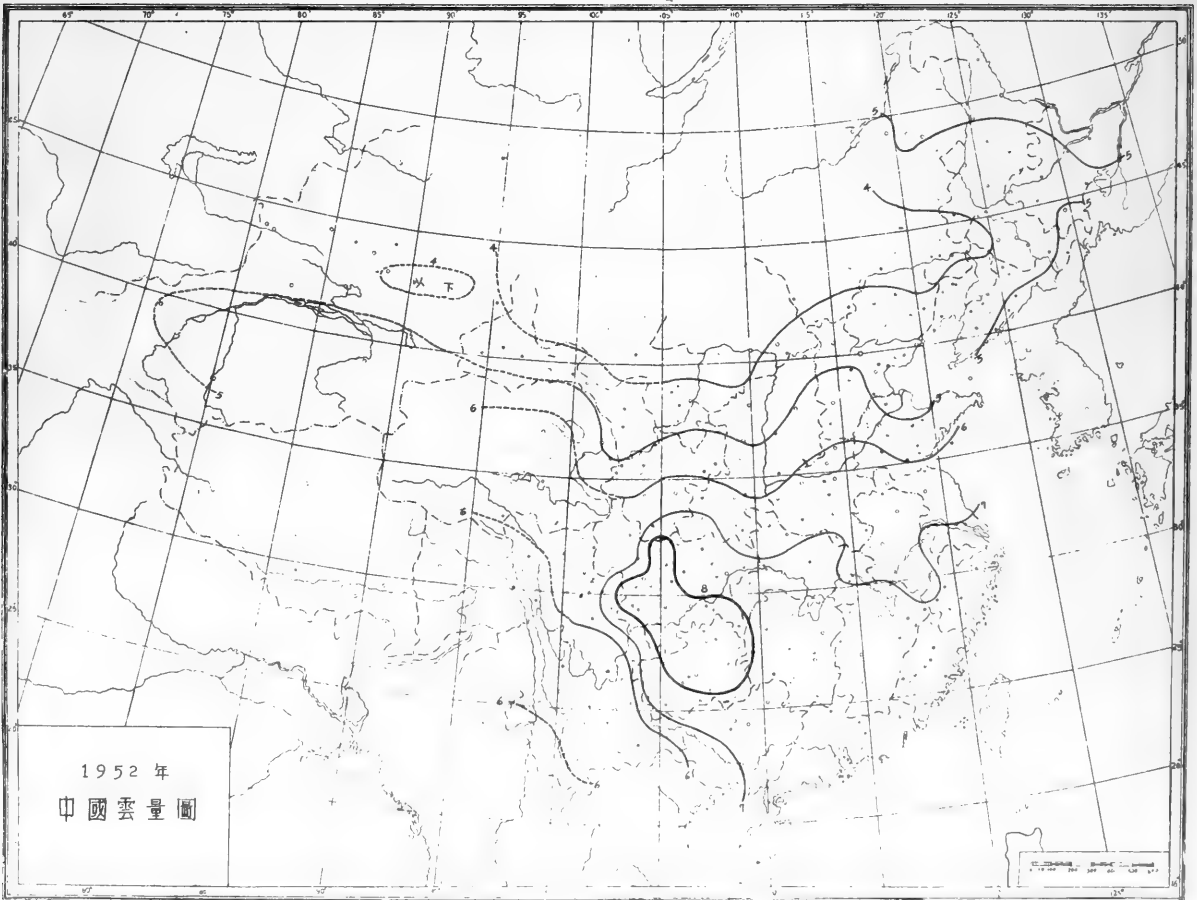
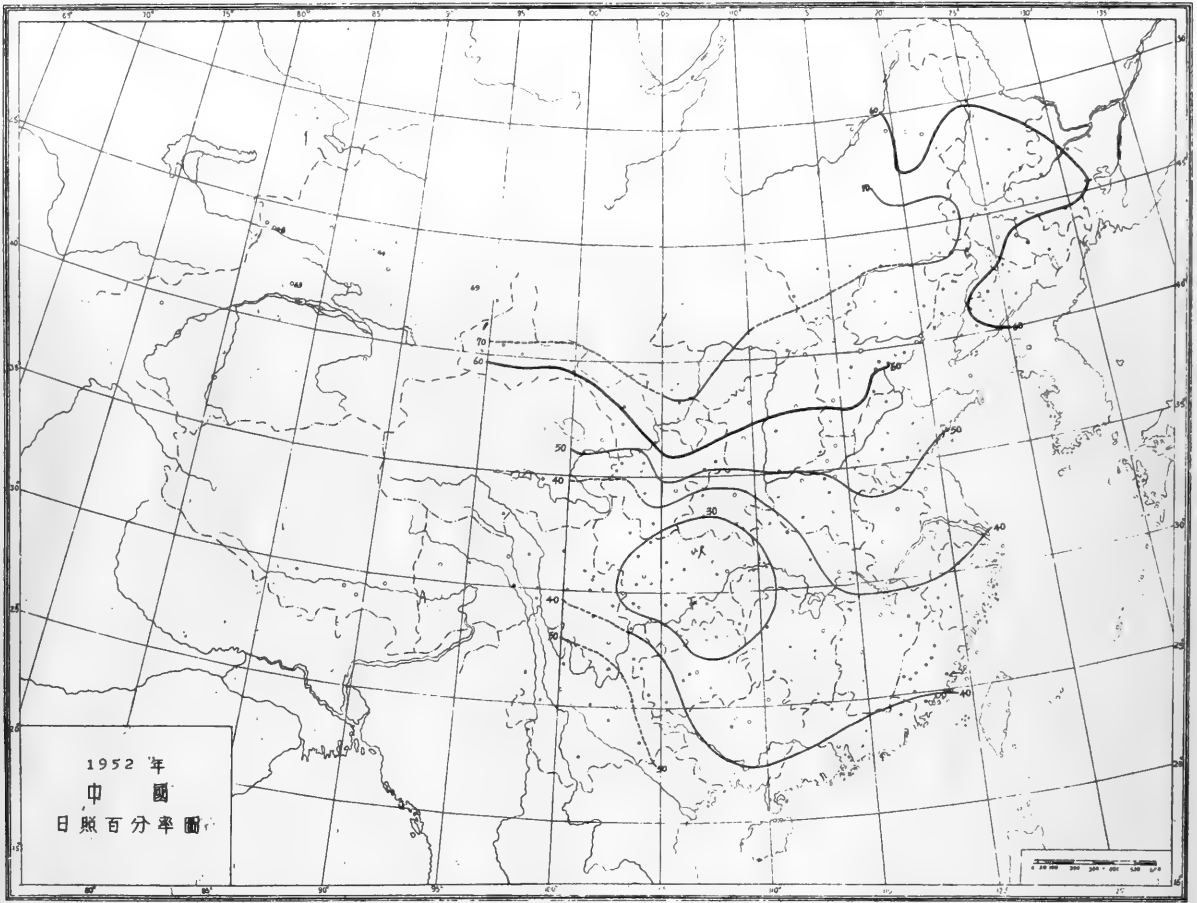


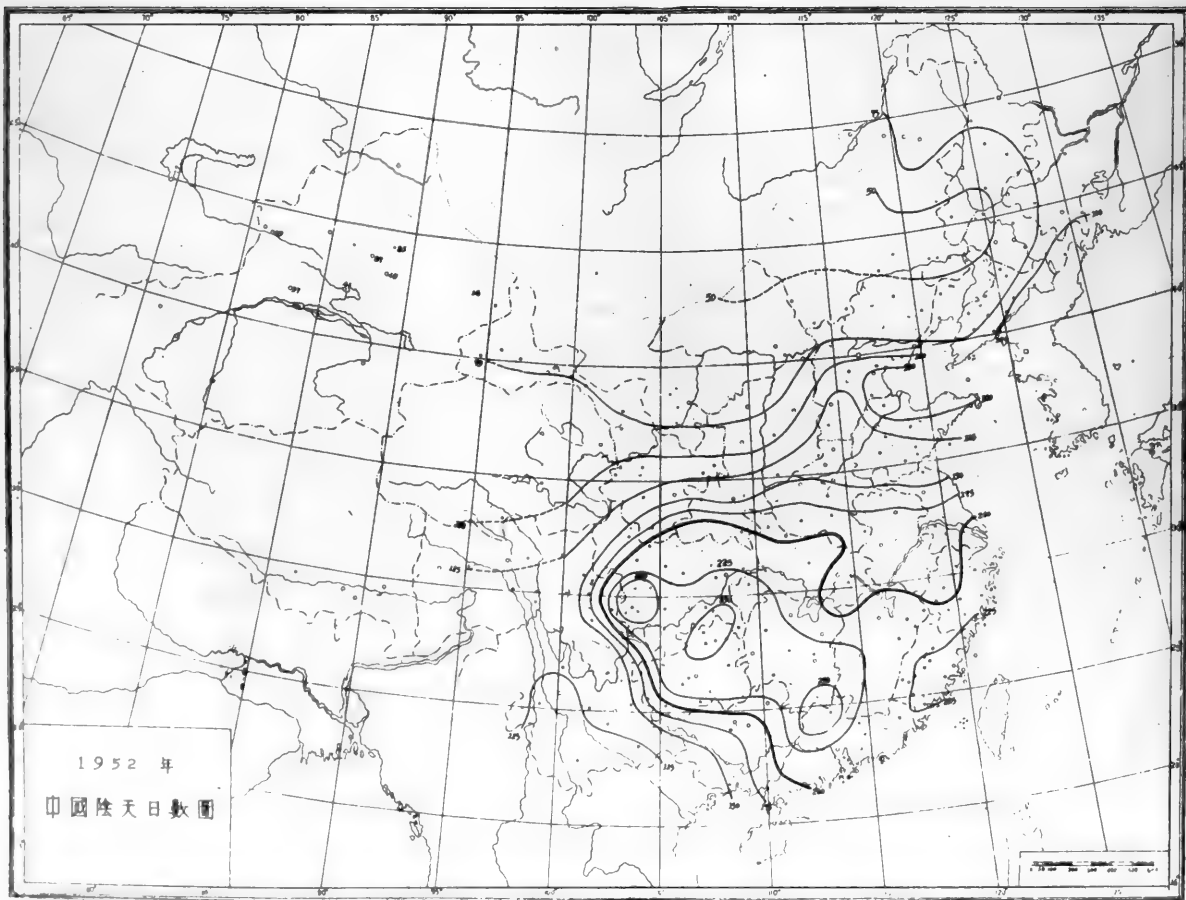
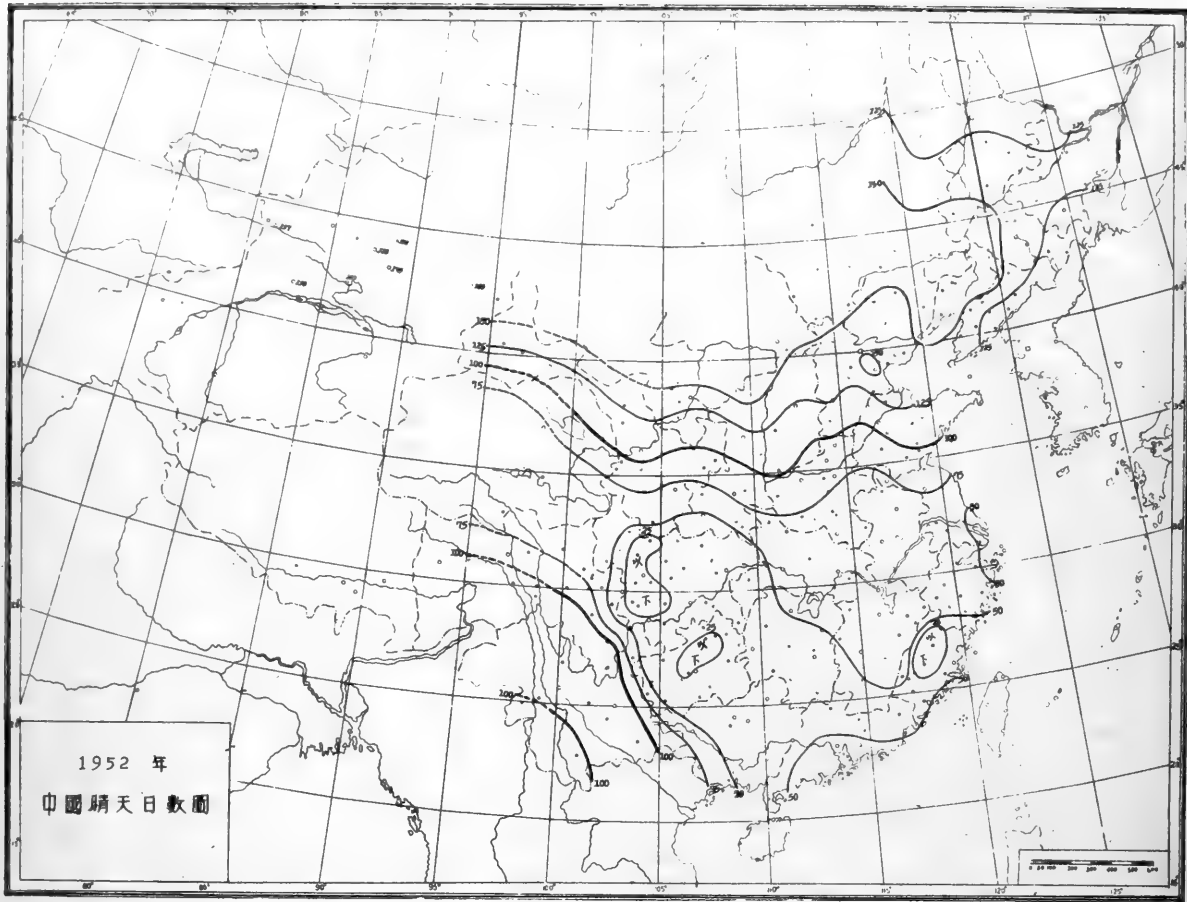


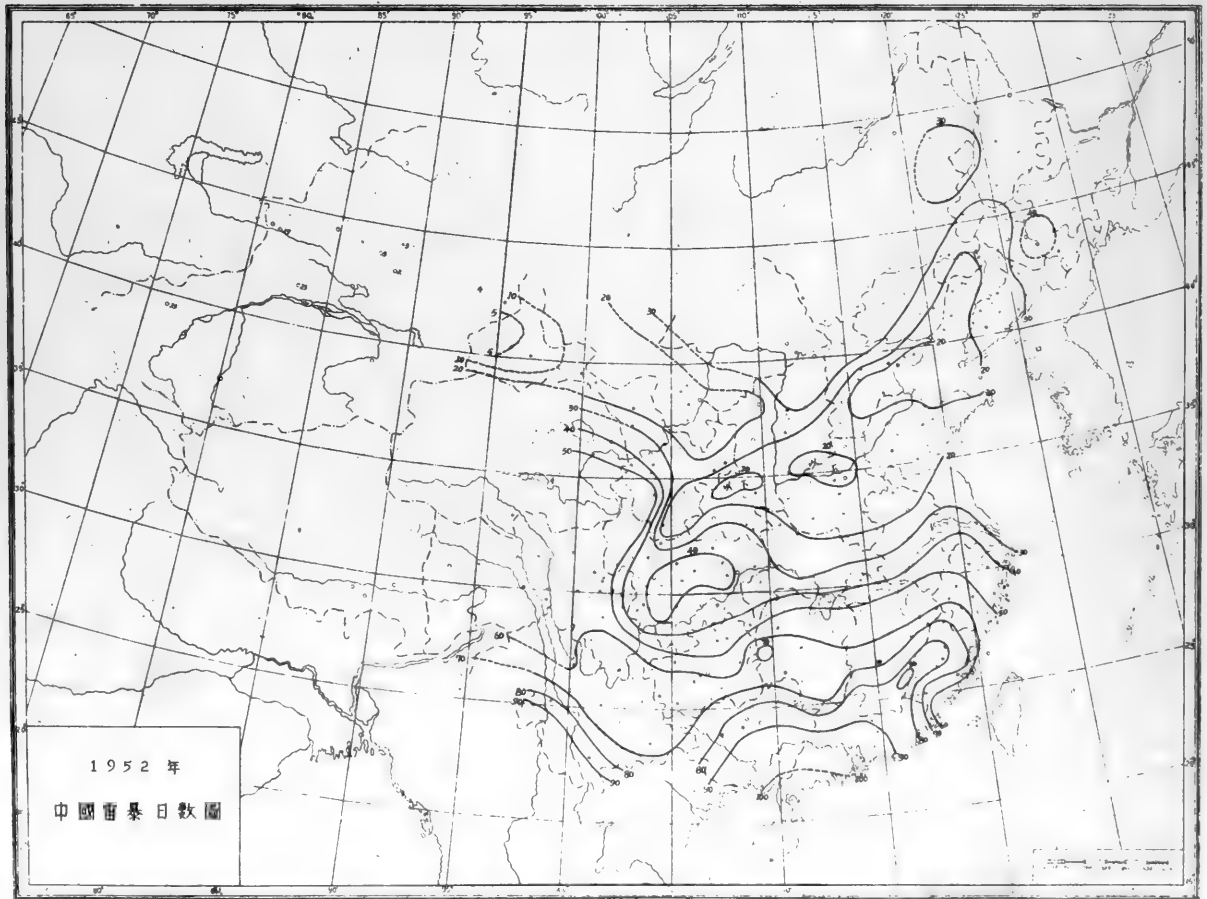
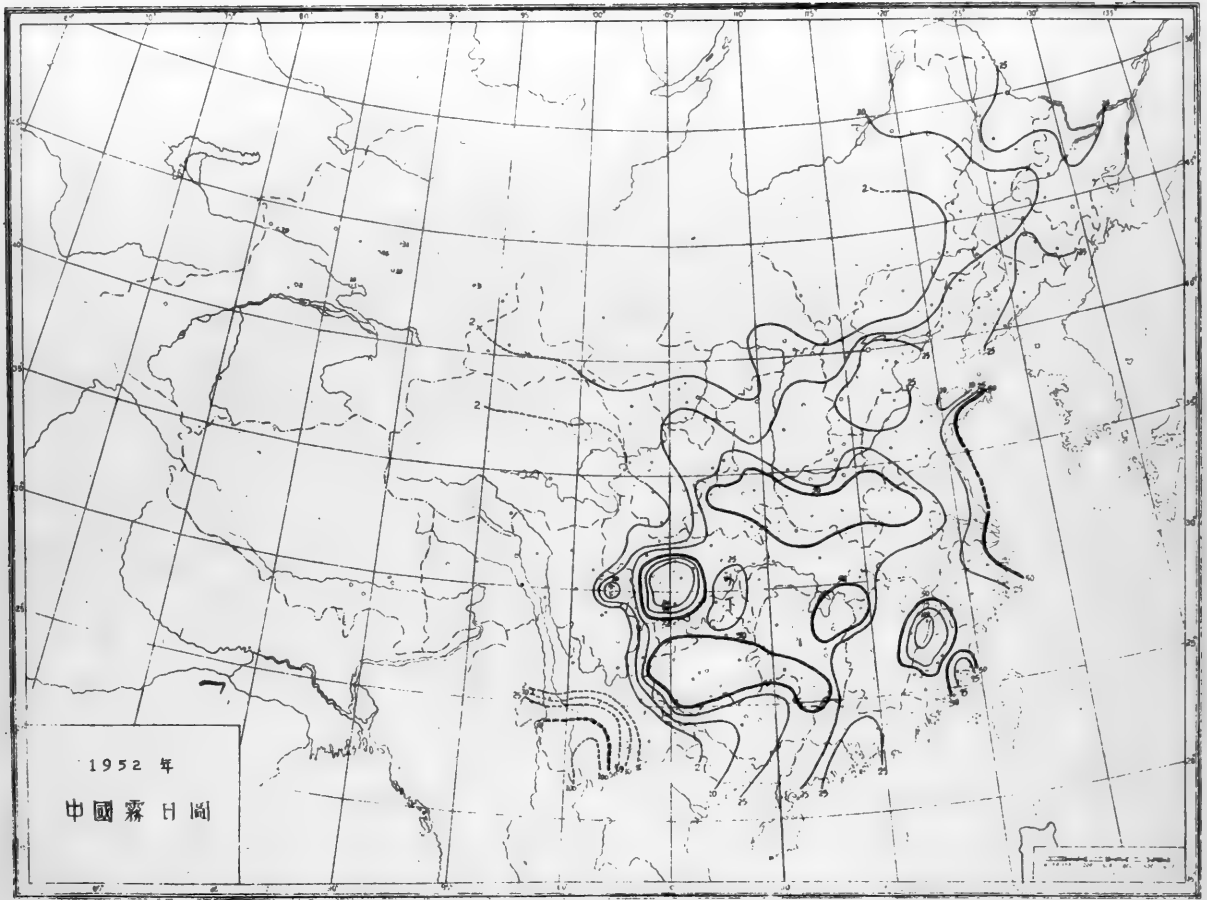


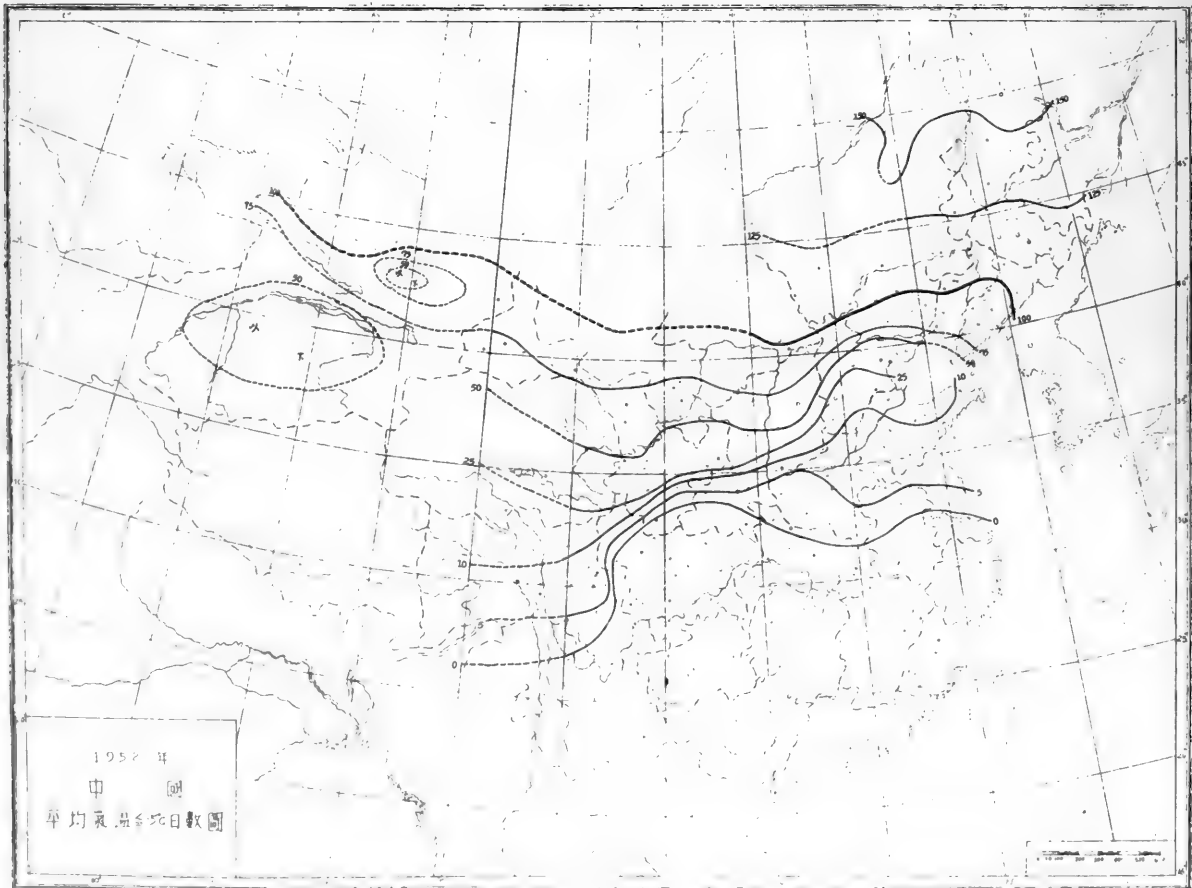
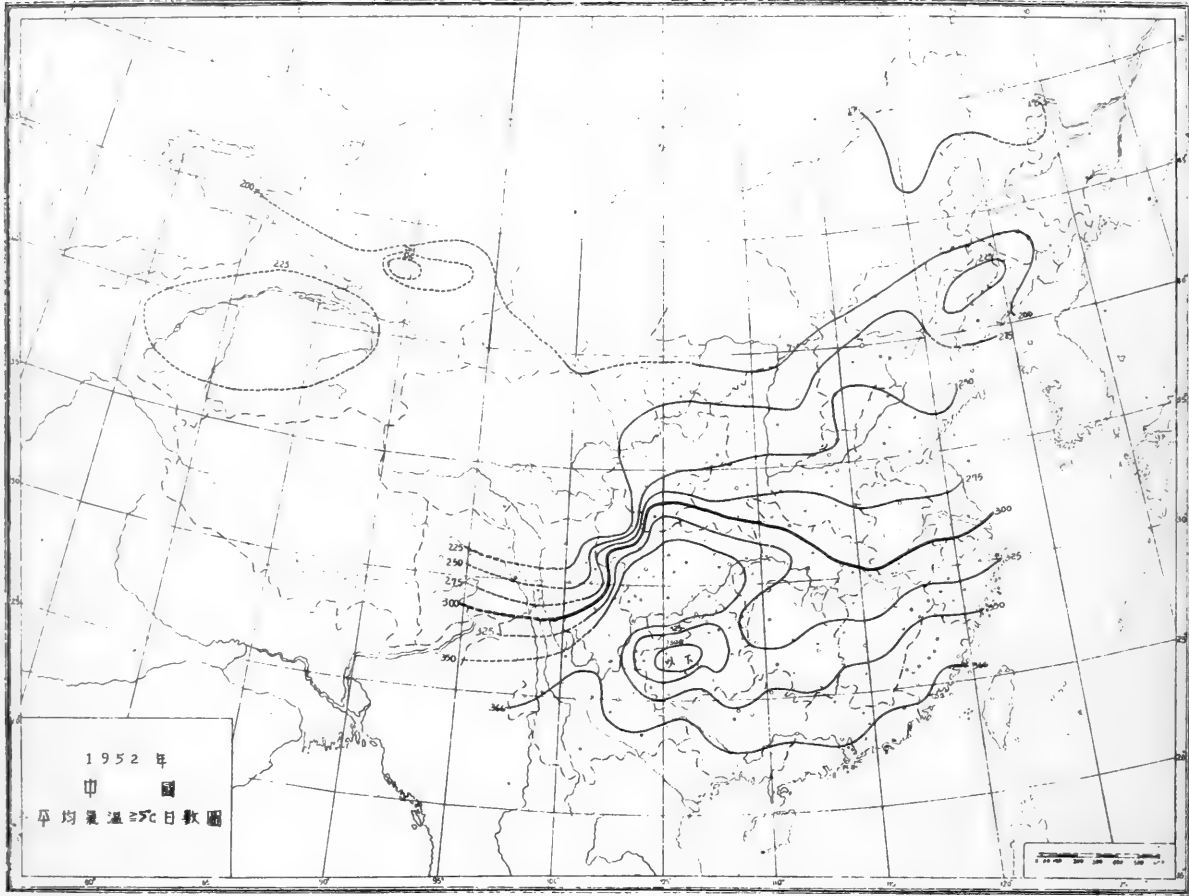


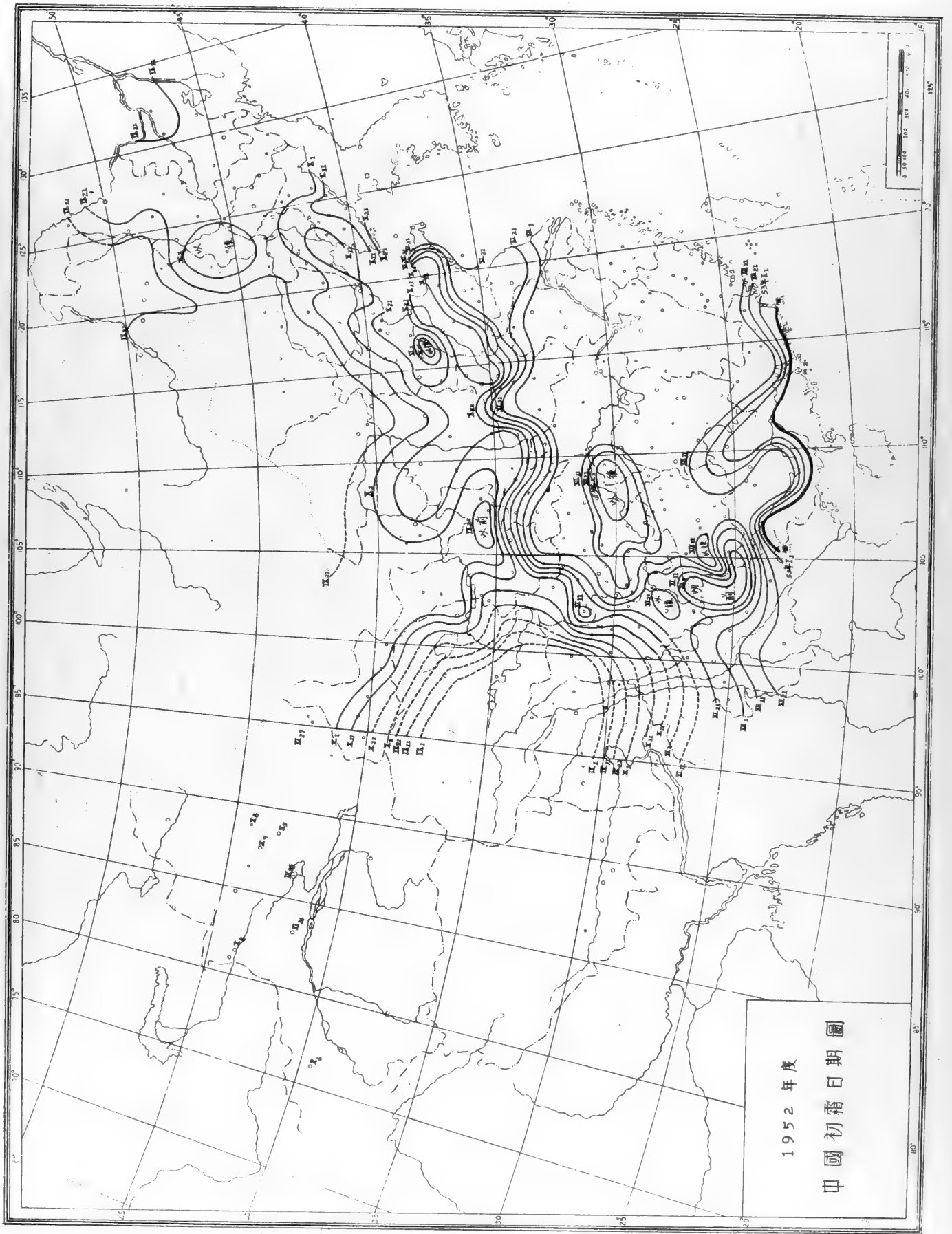




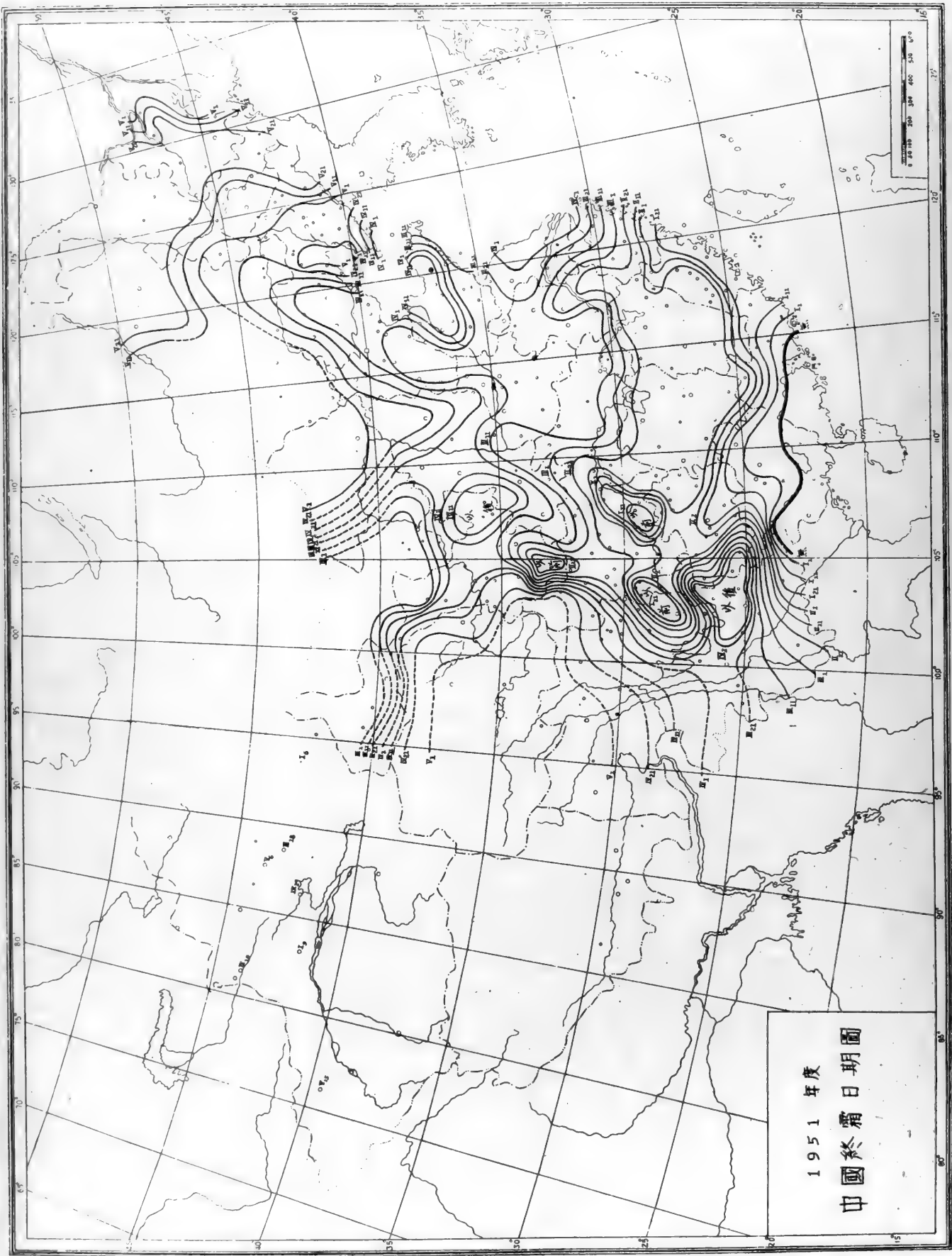








1952 年度  
中國初霜日期圖









全國各站氣象一覽表

1952年

頁	站名	北緯	東經	高度	氣候	氣		濕		風		雲		日照		降水		水		風		各		天		日	數
						平均	最高	最低	絕對	日	月	日	月	日	月	日	月	日	月	日	月	日	月	日	月		
110	北平	39°58'	116°25'	247.5	溫帶大陸性	18.7	32.1	15.4	7.2	7.2	7.2	7.2	7.2	7.2	7.2	7.2	7.2	7.2	7.2	7.2	7.2	7.2	7.2	7.2	7.2	7.2	7.2
111	天津	39°10'	117°10'	299.6	溫帶大陸性	18.5	32.1	15.4	7.2	7.2	7.2	7.2	7.2	7.2	7.2	7.2	7.2	7.2	7.2	7.2	7.2	7.2	7.2	7.2	7.2	7.2	
112	濟南	36°38'	117°59'	332.1	溫帶大陸性	16.9	32.1	15.4	7.2	7.2	7.2	7.2	7.2	7.2	7.2	7.2	7.2	7.2	7.2	7.2	7.2	7.2	7.2	7.2	7.2	7.2	
113	鄭州	34°20'	113°36'	197.1	溫帶大陸性	17.4	32.1	15.4	7.2	7.2	7.2	7.2	7.2	7.2	7.2	7.2	7.2	7.2	7.2	7.2	7.2	7.2	7.2	7.2	7.2	7.2	
114	西安	34°16'	108°44'	890.0	溫帶大陸性	16.7	32.1	15.4	7.2	7.2	7.2	7.2	7.2	7.2	7.2	7.2	7.2	7.2	7.2	7.2	7.2	7.2	7.2	7.2	7.2	7.2	
115	蘭州	36°02'	103°53'	1583.4	溫帶大陸性	17.9	32.1	15.4	7.2	7.2	7.2	7.2	7.2	7.2	7.2	7.2	7.2	7.2	7.2	7.2	7.2	7.2	7.2	7.2	7.2	7.2	
116	昆明	25°02'	102°41'	1961.0	溫帶高原性	13.1	32.1	15.4	7.2	7.2	7.2	7.2	7.2	7.2	7.2	7.2	7.2	7.2	7.2	7.2	7.2	7.2	7.2	7.2	7.2	7.2	
117	廣州	23°07'	113°15'	446.5	亞帶熱帶性	16.1	32.1	15.4	7.2	7.2	7.2	7.2	7.2	7.2	7.2	7.2	7.2	7.2	7.2	7.2	7.2	7.2	7.2	7.2	7.2	7.2	
118	香港	22°19'	114°11'	1860.0	亞帶熱帶性	18.8	32.1	15.4	7.2	7.2	7.2	7.2	7.2	7.2	7.2	7.2	7.2	7.2	7.2	7.2	7.2	7.2	7.2	7.2	7.2	7.2	
119	汕頭	23°07'	115°51'	1933.4	亞帶熱帶性	18.8	32.1	15.4	7.2	7.2	7.2	7.2	7.2	7.2	7.2	7.2	7.2	7.2	7.2	7.2	7.2	7.2	7.2	7.2	7.2	7.2	
120	海口	20°02'	110°16'	1671.0	亞帶熱帶性	17.5	32.1	15.4	7.2	7.2	7.2	7.2	7.2	7.2	7.2	7.2	7.2	7.2	7.2	7.2	7.2	7.2	7.2	7.2	7.2	7.2	
121	梧州	23°31'	109°59'	1033.0	亞帶熱帶性	17.9	32.1	15.4	7.2	7.2	7.2	7.2	7.2	7.2	7.2	7.2	7.2	7.2	7.2	7.2	7.2	7.2	7.2	7.2	7.2	7.2	
122	南寧	22°56'	108°14'	930.0	亞帶熱帶性	15.6	32.1	15.4	7.2	7.2	7.2	7.2	7.2	7.2	7.2	7.2	7.2	7.2	7.2	7.2	7.2	7.2	7.2	7.2	7.2	7.2	
123	柳州	23°57'	109°59'	377.5	亞帶熱帶性	16.2	32.1	15.4	7.2	7.2	7.2	7.2	7.2	7.2	7.2	7.2	7.2	7.2	7.2	7.2	7.2	7.2	7.2	7.2	7.2	7.2	
124	貴陽	26°38'	106°40'	1166.0	亞帶熱帶性	16.8	32.1	15.4	7.2	7.2	7.2	7.2	7.2	7.2	7.2	7.2	7.2	7.2	7.2	7.2	7.2	7.2	7.2	7.2	7.2	7.2	
125	成都	30°40'	104°05'	500.0	亞帶熱帶性	16.4	32.1	15.4	7.2	7.2	7.2	7.2	7.2	7.2	7.2	7.2	7.2	7.2	7.2	7.2	7.2	7.2	7.2	7.2	7.2	7.2	
126	重慶	29°32'	106°48'	460.8	亞帶熱帶性	16.8	32.1	15.4	7.2	7.2	7.2	7.2	7.2	7.2	7.2	7.2	7.2	7.2	7.2	7.2	7.2	7.2	7.2	7.2	7.2	7.2	
127	長沙	28°13'	113°02'	1122.0	亞帶熱帶性	16.4	32.1	15.4	7.2	7.2	7.2	7.2	7.2	7.2	7.2	7.2	7.2	7.2	7.2	7.2	7.2	7.2	7.2	7.2	7.2	7.2	
128	南昌	28°26'	115°57'	1375.1	亞帶熱帶性	15.9	32.1	15.4	7.2	7.2	7.2	7.2	7.2	7.2	7.2	7.2	7.2	7.2	7.2	7.2	7.2	7.2	7.2	7.2	7.2	7.2	

1. 資料來源：中國氣象局、各省市氣象局、各站氣象記錄簿。  
 2. 單位：溫度(攝氏度)、風速(米/秒)、風向(度)、日照(小時)、降水(毫米)、水(毫米)、風(度)、天(天)。  
 3. 說明：(1) 風向：以度表示，(2) 風速：以米/秒表示，(3) 日照：以小時表示，(4) 降水：以毫米表示，(5) 水：以毫米表示，(6) 風：以度表示，(7) 天：以天表示。

全年記錄不全台站頁次表

站名	頁次	站名	頁次	站名	頁次
東北區	5	七角井	30	貴谿	87
海倫	6	星星峽	32	宜春	88
綏化	6	玉門	34	南城	88
安達	12	夏河	41	桂平	92
雙遼	15	天水	42	龍津	93
梅河口	16	華東區	63	連縣	94
桓河口	17	嶗山	73	河源	94
桓河口	21	中區	74	惠州	95
草河	21	盧氏	74	寶安	96
朝陽	23	許昌	75	西南區	99
葉柏壽	24	遂平	76	萬源	100
內蒙	25	南陽	77	巴中	100
阿爾山	26	始陽	79	茂縣	101
孔繁	27	鄖陽	80	梓潼	105
魯北	27	鄂城	81	簡陽	111
錫林浩特(貝子廟)	28	沔陽	83	雷波	112
西聯旗	28	沔陽	85	江達	115
附魯	28	沔陽	86	九龍	116
林西		沔陽		會理	
西蘇尼		沔陽			
多倫		沔陽			
西北區		沔陽			

站名: 嫩江 [24] 24 北緯: 49° 10' 東經: 125° 13' 水銀槽拔海高度: 223.7 米 拔海高度: 222.4 米 1952年

Table with columns for month, temperature, wind, humidity, precipitation, and other meteorological data. Includes a summary row for the year.

站名: 克山 [8] 北緯: 48° 04' 東經: 125° 52' 水銀槽拔海高度: 225.2 米 拔海高度: 223.4 米 1952年

Table with columns for month, temperature, wind, humidity, precipitation, and other meteorological data. Includes a summary row for the year.





Table with columns for month, pressure, temperature, humidity, wind, precipitation, and other meteorological data for station 白城 (8).

Table with columns for month, precipitation, wind, temperature, humidity, and other meteorological data for station 白城 (8).

Table with columns for month, pressure, temperature, humidity, wind, precipitation, and other meteorological data for station 白城 (8).

Table with columns for month, pressure, temperature, humidity, wind, precipitation, and other meteorological data for station 白城 (8).

站名: 五家湖 (3) 北緯: 46° 23' 東經: 130° 40' 水銀槽拔海高度: 197.0 米 1952年

月份	氣												地												天												初終日期	初終日期
	氣壓	溫			相對濕度			風			雲			量			日			量			日															
1	753.09	-25.1	-15.5	-11.1	20.6	-13.5	-27.3	5.9	22	35.8	26	76	67	69	71	15.1	-15.1	-16.3	-14.4	-7.8	0.9	1.7	11.0	3.6	4.9	3.0	3.8	173.3	62									
2	756.31	-20.6	-12.1	-17.8	19.7	-11.4	-25.9	5.4	22	35.8	26	76	67	69	71	15.1	-15.1	-16.3	-14.4	-7.8	0.9	1.7	11.0	3.6	4.9	3.0	3.8	173.3	62									
3	750.02	-13.9	0.3	-7.4	19.7	-11.4	-25.9	5.4	22	35.8	26	76	67	69	71	15.1	-15.1	-16.3	-14.4	-7.8	0.9	1.7	11.0	3.6	4.9	3.0	3.8	173.3	62									
4	745.77	7.5	9.1	17.2	19.7	10.2	-3.2	23.5	13	-12.4	12	81	78	76	75	5.8	3.1	1.4	-1.1	-1.6	-2.4	-1.0	57.4	5.2	6.0	4.2	3.1	232.8	72									
5	744.49	7.5	9.1	17.2	19.7	10.2	-3.2	23.5	13	-12.4	12	81	78	76	75	5.8	3.1	1.4	-1.1	-1.6	-2.4	-1.0	57.4	5.2	6.0	4.2	3.1	232.8	72									
6	739.88	18.4	23.7	15.8	18.0	28.3	11.4	31.4	19	7.5	15	90	80	87	80	20.9	18.2	17.1	15.2	15.3	6.0	3.6	133.5	6.7	6.5	4.9	6.0	209.7	48									
7	741.86	16.7	24.1	17.7	19.5	26.5	13.6	31.4	19	7.5	15	90	80	87	80	20.9	18.2	17.1	15.2	15.3	6.0	3.6	133.5	6.7	6.5	4.9	6.0	209.7	48									
8	745.87	0.0	17.2	9.3	11.2	4.4	26.5	4.4	5	-5.8	21	96	92	89	83	14.3	11.3	12.9	13.4	11.3	10.8	9.3	83.4	7.6	7.1	5.6	6.5	206.0	47									
9	745.87	0.0	17.2	9.3	11.2	4.4	26.5	4.4	5	-5.8	21	96	92	89	83	14.3	11.3	12.9	13.4	11.3	10.8	9.3	83.4	7.6	7.1	5.6	6.5	206.0	47									
10	754.52	-11.1	-2.7	-8.5	19.7	-11.2	-26.8	6.8	7	-12.1	30	82	73	70	70	7.2	7.0	6.9	5.2	18.0	9.1	6.9	72.4	5.6	6.3	2.9	3.7	178.2	53									
11	756.54	-21.5	-14.0	-20.4	19.7	-11.2	-26.8	6.8	7	-12.1	30	82	73	70	70	7.2	7.0	6.9	5.2	18.0	9.1	6.9	72.4	5.6	6.3	2.9	3.7	178.2	53									
12	748.45	-3.2	6.0	-0.3	1.0	7.9	-6.4	33.5	19/7	-37.6	22/12	86	62	81	77	4.2	2.9	1.9	1.6	3.2	2.9	3.2	99.6	5.4	6.4	4.1	5.2	234.0	53									
全年	7.2	567.0	35.7	23/7												4.2	2.9	1.9	1.6	3.2	2.9	3.2	99.6	5.4	6.4	4.1	5.2	234.0	53									

月份	氣												地												天												初終日期	初終日期
	氣壓	溫			相對濕度			風			雲			量			日			量			日															
1	753.09	-25.1	-15.5	-11.1	20.6	-13.5	-27.3	5.9	22	35.8	26	76	67	69	71	15.1	-15.1	-16.3	-14.4	-7.8	0.9	1.7	11.0	3.6	4.9	3.0	3.8	173.3	62									
2	756.31	-20.6	-12.1	-17.8	19.7	-11.4	-25.9	5.4	22	35.8	26	76	67	69	71	15.1	-15.1	-16.3	-14.4	-7.8	0.9	1.7	11.0	3.6	4.9	3.0	3.8	173.3	62									
3	750.02	-13.9	0.3	-7.4	19.7	-11.4	-25.9	5.4	22	35.8	26	76	67	69	71	15.1	-15.1	-16.3	-14.4	-7.8	0.9	1.7	11.0	3.6	4.9	3.0	3.8	173.3	62									
4	745.77	7.5	9.1	17.2	19.7	10.2	-3.2	23.5	13	-12.4	12	81	78	76	75	5.8	3.1	1.4	-1.1	-1.6	-2.4	-1.0	57.4	5.2	6.0	4.2	3.1	232.8	72									
5	744.49	7.5	9.1	17.2	19.7	10.2	-3.2	23.5	13	-12.4	12	81	78	76	75	5.8	3.1	1.4	-1.1	-1.6	-2.4	-1.0	57.4	5.2	6.0	4.2	3.1	232.8	72									
6	739.88	18.4	23.7	15.8	18.0	28.3	11.4	31.4	19	7.5	15	90	80	87	80	20.9	18.2	17.1	15.2	15.3	6.0	3.6	133.5	6.7	6.5	4.9	6.0	209.7	48									
7	741.86	16.7	24.1	17.7	19.5	26.5	13.6	31.4	19	7.5	15	90	80	87	80	20.9	18.2	17.1	15.2	15.3	6.0	3.6	133.5	6.7	6.5	4.9	6.0	209.7	48									
8	745.87	0.0	17.2	9.3	11.2	4.4	26.5	4.4	5	-5.8	21	96	92	89	83	14.3	11.3	12.9	13.4	11.3	10.8	9.3	83.4	7.6	7.1	5.6	6.5	206.0	47									
9	745.87	0.0	17.2	9.3	11.2	4.4	26.5	4.4	5	-5.8	21	96	92	89	83	14.3	11.3	12.9	13.4	11.3	10.8	9.3	83.4	7.6	7.1	5.6	6.5	206.0	47									
10	754.52	-11.1	-2.7	-8.5	19.7	-11.2	-26.8	6.8	7	-12.1	30	82	73	70	70	7.2	7.0	6.9	5.2	18.0	9.1	6.9	72.4	5.6	6.3	2.9	3.7	178.2	53									
11	756.54	-21.5	-14.0	-20.4	19.7	-11.2	-26.8	6.8	7	-12.1	30	82	73	70	70	7.2	7.0	6.9	5.2	18.0	9.1	6.9	72.4	5.6	6.3	2.9	3.7	178.2	53									
12	748.45	-3.2	6.0	-0.3	1.0	7.9	-6.4	33.5	19/7	-37.6	22/12	86	62	81	77	4.2	2.9	1.9	1.6	3.2	2.9	3.2	99.6	5.4	6.4	4.1	5.2	234.0	53									
全年	7.2	567.0	35.7	23/7												4.2	2.9	1.9	1.6	3.2	2.9	3.2	99.6	5.4	6.4	4.1	5.2	234.0	53									

北緯: 45° 45' 東經: 126° 38' 水銀槽拔海高度: 143.5 米 1952年



Table with columns for month, temperature, wind, humidity, and other meteorological data for the year 1952.

Table with columns for month, precipitation, snow, and other meteorological data for the year 1952.

Table with columns for month, wind, temperature, humidity, and other meteorological data for the year 1952.

Table with columns for month, precipitation, snow, and other meteorological data for the year 1952.



站名: 觀河 [8] 北緯: 43° 東經: 127° 19' 水銀槽海拔高度: 276.3 米 拔海高度: 275.1 米 1952年

月份	氣壓 (毫米)		相對濕度 (%)		風		地		雲量 (0-10)		日照 (小時)		
	最高	最低	最高	最低	平均風速 (米/分)	最大風向	0米	0.05米	0.1米	0.3米		2米	3米
1	741.23	-22.6	11	5	1.7	C, N	4.8	4.3	10.0	3.9	3.2	167.5	
2	744.08	-28.4	13	33	1.9	C, S	3.5	1.1	10.1	3.5	1.6	217.8	
3	738.32	-35.3	20	36	2.9	S	4.1	2.9	11.1	3.5	1.9	227.1	
4	743.90	-28.4	11	28	1.7	S	3.7	1.4	10.0	3.5	1.7	170.1	
5	733.99	-23.0	13	23	3.4	S	3.0	1.5	11.0	3.7	6.2	290.8	
6	723.08	-29.8	13	28	3.2	S	18.4	11.5	12.4	4.2	5.4	280.8	
7	723.08	-29.8	13	28	3.2	S	18.4	11.5	12.4	4.2	5.4	280.8	
8	734.07	-27.4	19	33	1.8	NNE	2.2	1.4	12.4	3.9	5.6	257.9	
9	733.65	-27.4	19	33	1.8	NNE	2.2	1.4	12.4	3.9	5.6	257.9	
10	738.19	-25.1	21	26	1.9	SW	1.7	1.0	15.0	5.4	5.8	182.3	
11	743.19	-12.2	15	38	2.5	NNE	3.7	2.7	17.9	3.0	3.7	207.2	
12	744.57	-16.8	23	41	2.3	SW	1.7	1.0	12.4	3.5	3.7	166.2	
全年	737.34	-3.7	19/7	5	2.4	C, S	4.2	4.3	5.3	4.8	3.6	4.5	2555.5

月份	氣壓 (毫米)		相對濕度 (%)		風		地		雲量 (0-10)		日照 (小時)	
	最高	最低	最高	最低	平均風速 (米/分)	最大風向	0米	0.05米	0.1米	0.3米		2米
1	747.4	-16.8	25	43	3.6	W	10.9	10.2	10.9	8.3	7.3	200.3
2	750.5	-20.7	24	44	4.9	WSW	11.7	10.2	11.0	9.5	7.3	235.6
3	744.0	-25.7	22	42	4.1	WSW	11.7	10.2	11.0	9.5	7.3	260.4
4	737.9	-27.3	22	42	4.0	WSW	11.7	10.2	11.0	9.5	7.3	191.6
5	732.0	-33.9	15	38	4.6	WSW	11.7	10.2	11.0	9.5	7.3	238.3
6	726.0	-39.9	15	38	4.0	SSW	11.7	10.2	11.0	9.5	7.3	191.6
7	730.0	-36.2	18	41	4.0	SSW	11.7	10.2	11.0	9.5	7.3	278.3
8	735.5	-31.7	18	41	3.3	SSW	11.7	10.2	11.0	9.5	7.3	238.3
9	741.9	-25.5	7	38	3.0	W	11.7	10.2	11.0	9.5	7.3	238.3
10	747.9	-15.4	25	43	3.3	W	11.7	10.2	11.0	9.5	7.3	287.2
11	750.1	-18.0	23	41	3.2	WSW	11.7	10.2	11.0	9.5	7.3	186.8
12	739.1	-31.5	8/4	49	3.5	WSW, SW	11.7	10.2	11.0	9.5	7.3	287.2
全年	739.1	-31.5	19/7	5	3.5	WSW, SW	11.7	10.2	11.0	9.5	7.3	287.2

站名: 公主嶺 [8] 北緯: 43° 31' 東經: 124° 48' 水銀槽海拔高度: 203.0 米 1952年

月份	氣壓 (毫米)		相對濕度 (%)		風		地		雲量 (0-10)		日照 (小時)	
	最高	最低	最高	最低	平均風速 (米/分)	最大風向	0米	0.05米	0.1米	0.3米		2米
1	747.4	-16.8	25	43	3.6	W	10.9	10.2	10.9	8.3	7.3	200.3
2	750.5	-20.7	24	44	4.9	WSW	11.7	10.2	11.0	9.5	7.3	235.6
3	744.0	-25.7	22	42	4.1	WSW	11.7	10.2	11.0	9.5	7.3	260.4
4	737.9	-27.3	22	42	4.0	WSW	11.7	10.2	11.0	9.5	7.3	191.6
5	732.0	-33.9	15	38	4.6	WSW	11.7	10.2	11.0	9.5	7.3	238.3
6	726.0	-39.9	15	38	4.0	SSW	11.7	10.2	11.0	9.5	7.3	191.6
7	730.0	-36.2	18	41	4.0	SSW	11.7	10.2	11.0	9.5	7.3	278.3
8	735.5	-31.7	18	41	3.3	SSW	11.7	10.2	11.0	9.5	7.3	238.3
9	741.9	-25.5	7	38	3.0	W	11.7	10.2	11.0	9.5	7.3	238.3
10	747.9	-15.4	25	43	3.3	W	11.7	10.2	11.0	9.5	7.3	287.2
11	750.1	-18.0	23	41	3.2	WSW	11.7	10.2	11.0	9.5	7.3	186.8
12	739.1	-31.5	8/4	49	3.5	WSW, SW	11.7	10.2	11.0	9.5	7.3	287.2
全年	739.1	-31.5	19/7	5	3.5	WSW, SW	11.7	10.2	11.0	9.5	7.3	287.2

初終雪 日期 1951年度 初日 24/10 終日 22/4 1952年度 初日 26/9 終日 11/10

站名: 雙連 (6) 北緯: 43° 40' 東經: 123° 29' 水銀槽拔海高度: 118.0 米 拔海高度: 116.8 米 1952年

月份	氣壓 (毫米)			相對濕度 (%)			風			地			雲量 (0-10)			日照 (小時)										
	6時	14時	21時	最高	最低	日期	6時	14時	21時	平均	最大	日期	0米	0.05米	0.1米		0.3米	0.5米	1米	2米	3米	5時	14時	21時	平均	總時數 (%)
1	741.60	741.60	741.60	74.2	74.2	6	8	8	8	3.4	8	19	0	0	0	0	0	0	0	0	0	4.4	6.3	4.0	5.0	
2	743.82	743.82	743.82	75.2	75.2	6	8	8	3.4	8	19	0	0	0	0	0	0	0	0	0	0	4.4	6.3	4.0	5.0	
3	743.65	743.65	743.65	75.2	75.2	20	8	8	3.4	8	19	0	0	0	0	0	0	0	0	0	0	4.4	6.3	4.0	5.0	
4	758.95	758.95	758.95	75.2	75.2	22	8	8	3.4	8	19	0	0	0	0	0	0	0	0	0	0	4.4	6.3	4.0	5.0	
5	760.26	760.26	760.26	75.2	75.2	23	8	8	3.4	8	19	0	0	0	0	0	0	0	0	0	0	4.4	6.3	4.0	5.0	
6				75.2	75.2	23	8	8	3.4	8	19	0	0	0	0	0	0	0	0	0	0	4.4	6.3	4.0	5.0	
7				75.2	75.2	23	8	8	3.4	8	19	0	0	0	0	0	0	0	0	0	0	4.4	6.3	4.0	5.0	
8				75.2	75.2	23	8	8	3.4	8	19	0	0	0	0	0	0	0	0	0	0	4.4	6.3	4.0	5.0	
9				75.2	75.2	23	8	8	3.4	8	19	0	0	0	0	0	0	0	0	0	0	4.4	6.3	4.0	5.0	
10				75.2	75.2	23	8	8	3.4	8	19	0	0	0	0	0	0	0	0	0	0	4.4	6.3	4.0	5.0	
11				75.2	75.2	23	8	8	3.4	8	19	0	0	0	0	0	0	0	0	0	0	4.4	6.3	4.0	5.0	
12				75.2	75.2	23	8	8	3.4	8	19	0	0	0	0	0	0	0	0	0	0	4.4	6.3	4.0	5.0	
全年				75.2	75.2	23	8	8	3.4	8	19	0	0	0	0	0	0	0	0	0	0	4.4	6.3	4.0	5.0	192.7 67 209.7 76

觀測時間: 120 度

站名: 四平 (24) 北緯: 43° 11' 東經: 124° 20' 水銀槽拔海高度: 164.0 米 拔海高度: 162.8 米 1952年

月份	氣壓 (毫米)			相對濕度 (%)			風			地			雲量 (0-10)			日照 (小時)										
	6時	14時	21時	最高	最低	日期	6時	14時	21時	平均	最大	日期	0米	0.05米	0.1米		0.3米	0.5米	1米	2米	3米	5時	14時	21時	平均	總時數 (%)
1	752.15	752.15	752.15	75.2	75.2	15	8	8	3.4	8	19	0	0	0	0	0	0	0	0	0	0	4.4	6.3	4.0	5.0	
2	755.25	755.25	755.25	75.2	75.2	15	8	8	3.4	8	19	0	0	0	0	0	0	0	0	0	0	4.4	6.3	4.0	5.0	
3	744.44	744.44	744.44	75.2	75.2	15	8	8	3.4	8	19	0	0	0	0	0	0	0	0	0	0	4.4	6.3	4.0	5.0	
4	737.95	737.95	737.95	75.2	75.2	15	8	8	3.4	8	19	0	0	0	0	0	0	0	0	0	0	4.4	6.3	4.0	5.0	
5	739.68	739.68	739.68	75.2	75.2	15	8	8	3.4	8	19	0	0	0	0	0	0	0	0	0	0	4.4	6.3	4.0	5.0	
6	742.01	742.01	742.01	75.2	75.2	15	8	8	3.4	8	19	0	0	0	0	0	0	0	0	0	0	4.4	6.3	4.0	5.0	
7	745.46	745.46	745.46	75.2	75.2	15	8	8	3.4	8	19	0	0	0	0	0	0	0	0	0	0	4.4	6.3	4.0	5.0	
8	748.91	748.91	748.91	75.2	75.2	15	8	8	3.4	8	19	0	0	0	0	0	0	0	0	0	0	4.4	6.3	4.0	5.0	
9	751.36	751.36	751.36	75.2	75.2	15	8	8	3.4	8	19	0	0	0	0	0	0	0	0	0	0	4.4	6.3	4.0	5.0	
10	754.81	754.81	754.81	75.2	75.2	15	8	8	3.4	8	19	0	0	0	0	0	0	0	0	0	0	4.4	6.3	4.0	5.0	
11	757.26	757.26	757.26	75.2	75.2	15	8	8	3.4	8	19	0	0	0	0	0	0	0	0	0	0	4.4	6.3	4.0	5.0	
12	760.71	760.71	760.71	75.2	75.2	15	8	8	3.4	8	19	0	0	0	0	0	0	0	0	0	0	4.4	6.3	4.0	5.0	
全年				75.2	75.2	15	8	8	3.4	8	19	0	0	0	0	0	0	0	0	0	0	4.4	6.3	4.0	5.0	196.8 68 233.7 76 248.6 44 175.2 44 286.1 63 236.2 51 236.2 51 247.8 66 247.8 66 185.8 64 210.4 75

觀測時間: 120 度

站名: 卑南 (24) 24 北緯: 42° 10' 東經: 121° 38' 水銀槽海拔高度: 168.3 米 拔海高度: 167.5 米 1952年

Table with columns for month, temperature, relative humidity, wind, and precipitation. Includes sub-tables for daily and monthly averages.

Table with columns for monthly precipitation, snow, and other weather metrics. Includes sub-tables for daily and monthly averages.

觀測標準時間: 東經 120 度

站名: 港陽 (24) 24 北緯: 41° 47' 東經: 123° 24' 水銀槽海拔高度: 44.3 米 拔海高度: 43.0 米 1952年

Table with columns for month, temperature, relative humidity, wind, and precipitation. Includes sub-tables for daily and monthly averages.

Table with columns for monthly precipitation, snow, and other weather metrics. Includes sub-tables for daily and monthly averages.

觀測標準時間: 東經 120 度





1-5 (24) 0-21 375.5 377.0 412.8 米 水銀槽海拔高度: 1-5 377.0 412.8 米 拔海高度: 412.8 米  
 站名: 恒仁 北緯: 41° 15' 東經: 125° 55' 水銀槽海拔高度: 412.8 米 拔海高度: 412.8 米  
 1-5 (24) 0-21 375.5 377.0 412.8 米 水銀槽海拔高度: 1-5 377.0 412.8 米 拔海高度: 412.8 米

月份	氣壓 (毫米)		最高		最低		平均		21時		14時		6時		相對濕度 (%)		風		地		量		日照 (小時)	
	最高	最低	最高	最低	最高	最低	最高	最低	最高	最低	最高	最低	最高	最低	最高	最低	最高	最低	最高	最低	最高	最低	最高	最低
1	728.30	-33.1	27	15	16.0	-15.9	-9.5	-15.9	-16.0	-16.0	-16.0	-16.0	-16.0	-16.0	29	0.3	8	13	0.0	0.0	0.0	0.0	4.6	157.5
2	730.44	-32.9	28	16	-1.9	-16.4	-9.4	-16.4	-16.9	-16.9	-16.9	-16.9	-16.9	-16.9	10	0.9	8	13	-10.0	-10.0	-10.0	-10.0	4.1	157.5
3	725.63	-33.3	28	16	10.0	-16.4	-9.4	-16.4	-16.9	-16.9	-16.9	-16.9	-16.9	-16.9	10	0.9	8	13	-10.0	-10.0	-10.0	-10.0	4.1	157.5
4	722.57	-33.3	28	16	20.5	-16.4	-9.4	-16.4	-16.9	-16.9	-16.9	-16.9	-16.9	-16.9	10	0.9	8	13	-10.0	-10.0	-10.0	-10.0	4.1	157.5
5	721.75	-33.3	28	16	30.4	-16.4	-9.4	-16.4	-16.9	-16.9	-16.9	-16.9	-16.9	-16.9	10	0.9	8	13	-10.0	-10.0	-10.0	-10.0	4.1	157.5
6	717.01	-33.3	28	16	17.9	-16.4	-9.4	-16.4	-16.9	-16.9	-16.9	-16.9	-16.9	-16.9	10	0.9	8	13	-10.0	-10.0	-10.0	-10.0	4.1	157.5
7	718.45	-33.3	28	16	13.6	-16.4	-9.4	-16.4	-16.9	-16.9	-16.9	-16.9	-16.9	-16.9	10	0.9	8	13	-10.0	-10.0	-10.0	-10.0	4.1	157.5
8	723.27	-33.3	28	16	25.7	-16.4	-9.4	-16.4	-16.9	-16.9	-16.9	-16.9	-16.9	-16.9	10	0.9	8	13	-10.0	-10.0	-10.0	-10.0	4.1	157.5
9	723.02	-33.3	28	16	26.8	-16.4	-9.4	-16.4	-16.9	-16.9	-16.9	-16.9	-16.9	-16.9	10	0.9	8	13	-10.0	-10.0	-10.0	-10.0	4.1	157.5
10	729.85	-33.3	28	16	14.3	-16.4	-9.4	-16.4	-16.9	-16.9	-16.9	-16.9	-16.9	-16.9	10	0.9	8	13	-10.0	-10.0	-10.0	-10.0	4.1	157.5
11	729.85	-33.3	28	16	14.3	-16.4	-9.4	-16.4	-16.9	-16.9	-16.9	-16.9	-16.9	-16.9	10	0.9	8	13	-10.0	-10.0	-10.0	-10.0	4.1	157.5
12	731.22	-33.3	28	16	-7.2	-16.4	-9.4	-16.4	-16.9	-16.9	-16.9	-16.9	-16.9	-16.9	10	0.9	8	13	-10.0	-10.0	-10.0	-10.0	4.1	157.5
全年	724.60	-33.3	18/7	3/2	4.6	11.0	-1.6	33.3	4.2	4.6	4.6	4.6	4.6	4.6	6.8	1.0	11.8	17/6	6.8	6.5	6.1	7.0	4.1	161.6

月份	雨量 (毫米)		最高		最低		平均		21時		14時		6時		日照 (小時)		
	最高	最低	最高	最低	最高	最低	最高	最低	最高	最低	最高	最低	最高	最低	最高	最低	
1	27	15	16.0	-15.9	-9.5	-15.9	-16.0	-16.0	-16.0	-16.0	-16.0	-16.0	-16.0	29	0.3	8	13
2	28	16	-1.9	-16.4	-9.4	-16.4	-9.4	-16.4	-16.9	-16.9	-16.9	-16.9	-16.9	10	0.9	8	13
3	28	16	10.0	-16.4	-9.4	-16.4	-9.4	-16.4	-16.9	-16.9	-16.9	-16.9	-16.9	10	0.9	8	13
4	28	16	20.5	-16.4	-9.4	-16.4	-9.4	-16.4	-16.9	-16.9	-16.9	-16.9	-16.9	10	0.9	8	13
5	28	16	30.4	-16.4	-9.4	-16.4	-9.4	-16.4	-16.9	-16.9	-16.9	-16.9	-16.9	10	0.9	8	13
6	28	16	17.9	-16.4	-9.4	-16.4	-9.4	-16.4	-16.9	-16.9	-16.9	-16.9	-16.9	10	0.9	8	13
7	28	16	13.6	-16.4	-9.4	-16.4	-9.4	-16.4	-16.9	-16.9	-16.9	-16.9	-16.9	10	0.9	8	13
8	28	16	25.7	-16.4	-9.4	-16.4	-9.4	-16.4	-16.9	-16.9	-16.9	-16.9	-16.9	10	0.9	8	13
9	28	16	26.8	-16.4	-9.4	-16.4	-9.4	-16.4	-16.9	-16.9	-16.9	-16.9	-16.9	10	0.9	8	13
10	28	16	14.3	-16.4	-9.4	-16.4	-9.4	-16.4	-16.9	-16.9	-16.9	-16.9	-16.9	10	0.9	8	13
11	28	16	14.3	-16.4	-9.4	-16.4	-9.4	-16.4	-16.9	-16.9	-16.9	-16.9	-16.9	10	0.9	8	13
12	28	16	-7.2	-16.4	-9.4	-16.4	-9.4	-16.4	-16.9	-16.9	-16.9	-16.9	-16.9	10	0.9	8	13
全年	213.1	5.4	5.9	4.1	4.1	4.1	4.1	4.1	4.1	4.1	4.1	4.1	4.1	6.8	1.0	11.8	17/6

月份	雲量 (0-10)		最高		最低		平均		21時		14時		6時		日照 (小時)	
	最高	最低	最高	最低	最高	最低	最高	最低	最高	最低	最高	最低	最高	最低	最高	最低
1	31	0	12	13	0	0	0	0	0	0	0	0	0	0	0	0
2	31	0	12	13	0	0	0	0	0	0	0	0	0	0	0	0
3	31	0	12	13	0	0	0	0	0	0	0	0	0	0	0	0
4	31	0	12	13	0	0	0	0	0	0	0	0	0	0	0	0
5	31	0	12	13	0	0	0	0	0	0	0	0	0	0	0	0
6	31	0	12	13	0	0	0	0	0	0	0	0	0	0	0	0
7	31	0	12	13	0	0	0	0	0	0	0	0	0	0	0	0
8	31	0	12	13	0	0	0	0	0	0	0	0	0	0	0	0
9	31	0	12	13	0	0	0	0	0	0	0	0	0	0	0	0
10	31	0	12	13	0	0	0	0	0	0	0	0	0	0	0	0
11	31	0	12	13	0	0	0	0	0	0	0	0	0	0	0	0
12	31	0	12	13	0	0	0	0	0	0	0	0	0	0	0	0
全年	28	5	29	29	6	34	106	78	0	119	147	100	29	0	90	37

月份	風		最高		最低		平均		21時		14時		6時		日照 (小時)	
	最高	最低	最高	最低	最高	最低	最高	最低	最高	最低	最高	最低	最高	最低	最高	最低
1	31	0	12	13	0	0	0	0	0	0	0	0	0	0	0	0
2	31	0	12	13	0	0	0	0	0	0	0	0	0	0	0	0
3	31	0	12	13	0	0	0	0	0	0	0	0	0	0	0	0
4	31	0	12	13	0	0	0	0	0	0	0	0	0	0	0	0
5	31	0	12	13	0	0	0	0	0	0	0	0	0	0	0	0
6	31	0	12	13	0	0	0	0	0	0	0	0	0	0	0	0
7	31	0	12	13	0	0	0	0	0	0	0	0	0	0	0	0
8	31	0	12	13	0	0	0	0	0	0	0	0	0	0	0	0
9	31	0	12	13	0	0	0	0	0	0	0	0	0	0	0	0
10	31	0	12	13	0	0	0	0	0	0	0	0	0	0	0	0
11	31	0	12	13	0	0	0	0	0	0	0	0	0	0	0	0
12	31	0	12	13	0	0	0	0	0	0	0	0	0	0	0	0
全年	28	5	29	29	6	34	106	78	0	119	147	100	29	0	90	37

月份	氣		最高		最低		平均		21時		14時		6時		日照 (小時)	
	最高	最低	最高	最低	最高	最低	最高	最低	最高	最低	最高	最低	最高	最低	最高	最低
1	31	0	12	13	0	0	0	0	0	0	0	0	0	0	0	0
2	31	0	12	13	0	0	0	0	0	0	0	0	0	0	0	0
3	31	0	12	13	0	0	0	0	0	0	0	0	0	0	0	0
4	31	0	12	13	0	0	0	0	0	0	0	0	0	0	0	0
5	31	0	12	13	0	0	0	0	0	0	0	0	0	0	0	0
6	31	0	12	13	0	0	0	0	0	0	0	0	0	0	0	0
7	31	0	12	13	0	0	0	0	0	0	0	0	0	0	0	0
8	31	0	12	13	0	0	0	0	0	0	0	0	0	0	0	0
9	31	0	12	13	0	0	0	0	0	0	0	0	0	0	0	0
10	31	0	12	13	0	0	0	0	0	0	0	0	0	0	0	0
11	31	0	12	13	0	0	0	0	0	0	0	0	0	0	0	0
12	31	0	12	13	0	0	0	0	0	0	0	0	0	0	0	0
全年	28	5	29	29	6	34	106	78	0	119	147	100	29	0	90	37

1952年 120度









站名: 蘇州 (24) 24 北緯: 31° 42' 16" 東經: 118° 04' 16" 水銀槽海拔高度: 576.0 米 拔海高度: 575.4 米 1952年

月份	氣壓 (毫米)		相對濕度 (%)		風		地		雲量 (小時)		日照 (小時)						
	最高	最低	最高	最低	平均	最大	0米	0.05米	0.1米	0.3米		0.5米	1米	2米	3米		
1	715.4	710.0	85	75	2.2	13.0	SW	19	-9.6	10.0	-8.1	1.7	3.2	1.5	2.7	211.6	72
2	717.7	712.0	82	72	13.0	12.0	NW	31	-8.5	10.0	-8.5	1.7	3.2	1.5	2.7	204.6	67
3	713.7	709.0	81	71	2.6	11.0	SW	19	2.2	10.0	-8.1	1.7	3.2	1.5	2.7	226.4	61
4	709.6	704.0	80	70	2.6	11.0	SW	28	2.2	10.0	-8.1	1.7	3.2	1.5	2.7	193.1	48
5	704.5	700.0	80	70	3.1	11.0	SSW	17	19.2	17.7	18.5	5.5	7.4	5.7	6.0	252.5	56
6	704.2	700.0	80	70	2.5	11.0	W	31	22.1	19.9	21.3	5.5	7.4	5.7	6.0	223.3	48
7	704.2	700.0	80	70	1.7	10.8	W	29	25.8	23.7	25.1	5.5	7.4	5.7	6.0	282.5	60
8	712.0	708.0	80	70	1.9	10.8	W	29	24.2	22.4	23.4	5.5	7.4	5.7	6.0	249.6	67
9	712.0	708.0	80	70	1.8	10.8	W	13	18.9	17.4	18.4	5.5	7.4	5.7	6.0	253.0	70
10	718.3	714.0	80	70	1.8	10.8	W	4	11.1	9.4	11.2	5.5	7.4	5.7	6.0	203.5	70
11	718.3	714.0	80	70	1.9	9.0	W	29	10.3	10.9	-8.6	5.5	7.4	5.7	6.0	204.5	72
12	720.0	716.0	80	70	1.9	9.2	W	29	10.3	10.9	-8.6	5.5	7.4	5.7	6.0	204.5	72
全年	712.9	707.2	80	70	2.1	11.2	C, W	1/5	8.6	7.2	8.5	4.1	5.2	3.5	4.1	2236.3	61

站名: 蘇州 (8) 北緯: 31° 41' 57" 東經: 117° 33' 33" 水銀槽海拔高度: 584.5 米 拔海高度: 587.6 米 1952年

月份	氣壓 (毫米)		相對濕度 (%)		風		地		雲量 (小時)		日照 (小時)							
	最高	最低	最高	最低	平均	最大	0米	0.05米	0.1米	0.3米		0.5米	1米	2米	3米			
1	691.5	687.0	85	75	1.5	8.7	C, NW	7	-9.4	-9.4	-7.4	1.7	3.2	1.5	2.7	213.3	70	
2	693.1	689.0	85	75	1.6	12.7	C, NW	17	0.6	0.6	-1.4	1.7	3.2	1.5	2.7	215.5	69	
3	687.0	683.0	85	75	1.4	9.0	C, NW	23	8.0	8.5	5.5	1.7	3.2	1.5	2.7	231.1	58	
4	687.0	683.0	85	75	1.8	10.0	C, NW	17	17.6	18.1	15.1	1.7	3.2	1.5	2.7	200.0	64	
5	687.0	683.0	85	75	1.9	8.0	C, NW	29	20.9	21.2	18.7	1.7	3.2	1.5	2.7	277.5	61	
6	684.5	680.0	85	75	1.6	9.0	C, NW	30	20.9	21.2	18.7	1.7	3.2	1.5	2.7	272.2	61	
7	684.5	680.0	85	75	1.3	9.7	C, NE	29	20.9	21.2	18.7	1.7	3.2	1.5	2.7	272.2	61	
8	684.5	680.0	85	75	1.3	9.7	C, NE	29	20.9	21.2	18.7	1.7	3.2	1.5	2.7	272.2	61	
9	684.5	680.0	85	75	1.3	9.7	C, NE	29	20.9	21.2	18.7	1.7	3.2	1.5	2.7	272.2	61	
10	681.5	677.0	85	75	1.2	17.3	C, NW	13	0.2	0.2	0.5	1.7	3.2	1.5	2.7	221.3	52	
11	681.5	677.0	85	75	1.2	17.3	C, NW	13	0.2	0.2	0.5	1.7	3.2	1.5	2.7	221.3	52	
12	685.0	681.0	85	75	1.3	9.7	C, NW	2	11.6	10.6	10.7	1.7	3.2	1.5	2.7	196.8	69	
全年	689.4	684.2	80	70	1.5	12.7	C, NW	17/2	6.8	7.1	6.9	7.1	7.0	7.1	7.4	4.5	2745.5	63

測測時間: 蘇州 120 度



站名: 承德 [24] 24 北緯: 40° 58' 東經: 117° 50' 水銀槽拔海高度: 370.9 米 地 量 (0-10) 日 照 (小時)

月份	氣壓 (毫巴)		濕度 (%)		相對濕度 (%)		風		地		量		日 照 (小時)										
	最高	最低	最高	最低	最高	最低	平均	最大	0米	0.05米	0.1米	0.3米	0.5米	1米	2米	3米	6時	14時	21時	平均	總時數	百分率	
1	1028.2	1027.0	74.0	73.0	81.0	78.0	1.5	C, NW	-6.6	-7.3	-6.9	-5.0	-4.0	0.8	7.0	4.0	40.7	2.0	3.6	0.7	2.2	209.1	70
2	1027.0	1025.0	74.0	73.0	81.0	78.0	1.5	C, NW	-4.9	-5.7	-5.8	-4.6	-3.5	0.8	7.0	4.0	49.2	2.0	3.6	0.7	2.2	225.6	73
3	1025.0	1023.0	74.0	73.0	81.0	78.0	1.5	C, NW	4.1	3.0	1.7	1.2	0.2	0.6	3.4	4.9	2.0	3.6	0.7	2.2	264.8	72	
4	1023.0	1021.0	74.0	73.0	81.0	78.0	1.5	C, NW	13.8	12.7	12.9	19.0	9.8	7.3	8.6	20.8	2.0	3.6	0.7	2.2	245.8	62	
5	1021.0	1019.0	74.0	73.0	81.0	78.0	1.5	C, S	21.2	21.5	20.9	19.0	17.8	13.2	11.8	288.0	2.0	3.6	0.7	2.2	203.6	66	
6	1019.0	1017.0	74.0	73.0	81.0	78.0	1.5	C, SSE	23.7	23.5	23.3	23.4	22.9	19.8	16.8	159.1	2.0	3.6	0.7	2.2	212.7	67	
7	1017.0	1015.0	74.0	73.0	81.0	78.0	1.5	C, NW	25.8	25.4	25.4	24.4	22.9	18.9	16.8	127.9	2.0	3.6	0.7	2.2	282.7	66	
8	1015.0	1013.0	74.0	73.0	81.0	78.0	1.5	C, NW	19.9	18.9	18.8	19.2	18.6	14.9	12.8	122.5	2.0	3.6	0.7	2.2	256.5	78	
9	1013.0	1011.0	74.0	73.0	81.0	78.0	1.5	C, NW	11.9	11.9	11.9	12.0	12.9	10.7	9.3	60.7	2.0	3.6	0.7	2.2	194.0	66	
10	1011.0	1009.0	74.0	73.0	81.0	78.0	1.5	C, NW	-9.9	-6.6	-4.8	6.0	6.0	10.7	13.8	32.7	1.2	2.4	1.1	1.9	202.8	71	
11	1009.0	1007.0	74.0	73.0	81.0	78.0	1.5	C, NW, NW	10.4	10.3	10.4	10.6	10.6	10.5	10.8	1622.9	4.4	5.2	3.6	4.4	2950.8	66	
12	1007.0	1005.0	74.0	73.0	81.0	78.0	1.5	C, NW, NW	10.4	10.3	10.4	10.6	10.6	10.5	10.8	1622.9	4.4	5.2	3.6	4.4	2950.8	66	
全年	730.50	730.50	8.9	8.9	24.6	24.6	15.4	2.9	15.4	15.4	15.4	15.4	15.4	15.4	15.4	15.4	1622.9	4.4	5.2	3.6	4.4	2950.8	66

月份	降 水 (毫米)		積 雪 (厘米)		霜 凍 (小時)		霧 日 (天)		雲 量 (%)		日 照 (小時)	
	最高	最低	最高	最低	最高	最低	最高	最低	最高	最低	最高	最低
1	0.0	0.0	0.0	0.0	0.0	0.0	0.0	0.0	0.0	0.0	0.0	0.0
2	0.0	0.0	0.0	0.0	0.0	0.0	0.0	0.0	0.0	0.0	0.0	0.0
3	0.0	0.0	0.0	0.0	0.0	0.0	0.0	0.0	0.0	0.0	0.0	0.0
4	0.0	0.0	0.0	0.0	0.0	0.0	0.0	0.0	0.0	0.0	0.0	0.0
5	0.0	0.0	0.0	0.0	0.0	0.0	0.0	0.0	0.0	0.0	0.0	0.0
6	0.0	0.0	0.0	0.0	0.0	0.0	0.0	0.0	0.0	0.0	0.0	0.0
7	0.0	0.0	0.0	0.0	0.0	0.0	0.0	0.0	0.0	0.0	0.0	0.0
8	0.0	0.0	0.0	0.0	0.0	0.0	0.0	0.0	0.0	0.0	0.0	0.0
9	0.0	0.0	0.0	0.0	0.0	0.0	0.0	0.0	0.0	0.0	0.0	0.0
10	0.0	0.0	0.0	0.0	0.0	0.0	0.0	0.0	0.0	0.0	0.0	0.0
11	0.0	0.0	0.0	0.0	0.0	0.0	0.0	0.0	0.0	0.0	0.0	0.0
12	0.0	0.0	0.0	0.0	0.0	0.0	0.0	0.0	0.0	0.0	0.0	0.0
全年	437.0	437.0	13/8	13/8	10/10	10/10	1.9	1.9	1.9	1.9	1.9	1.9

觀測標準時間: 東曆 120 度

站名: 海拉爾 [24] 24 北緯: 49° 13' 東經: 119° 45' 水銀槽拔海高度: 676.7 米 地 量 (0-10) 日 照 (小時)

月份	氣壓 (毫巴)		濕度 (%)		相對濕度 (%)		風		地		量		日 照 (小時)										
	最高	最低	最高	最低	最高	最低	平均	最大	0米	0.05米	0.1米	0.3米	0.5米	1米	2米	3米	6時	14時	21時	平均	總時數	百分率	
1	1028.01	1027.01	76.0	75.0	81.0	78.0	4.6	WSW	14.2	13.7	13.7	13.7	13.7	13.7	13.7	13.7	19.6	2.2	3.3	2.7	2.8	192.7	76
2	1027.01	1026.01	76.0	75.0	81.0	78.0	4.6	WSW	13.7	13.7	13.7	13.7	13.7	13.7	13.7	13.7	15.5	2.2	3.3	2.7	2.8	230.8	78
3	1026.01	1025.01	76.0	75.0	81.0	78.0	4.6	WSW	13.7	13.7	13.7	13.7	13.7	13.7	13.7	13.7	15.5	2.2	3.3	2.7	2.8	249.8	68
4	1025.01	1024.01	76.0	75.0	81.0	78.0	4.6	WSW	13.7	13.7	13.7	13.7	13.7	13.7	13.7	13.7	15.5	2.2	3.3	2.7	2.8	280.1	56
5	1024.01	1023.01	76.0	75.0	81.0	78.0	4.6	WSW	13.7	13.7	13.7	13.7	13.7	13.7	13.7	13.7	15.5	2.2	3.3	2.7	2.8	268.6	58
6	1023.01	1022.01	76.0	75.0	81.0	78.0	4.6	WSW	13.7	13.7	13.7	13.7	13.7	13.7	13.7	13.7	15.5	2.2	3.3	2.7	2.8	281.1	58
7	1022.01	1021.01	76.0	75.0	81.0	78.0	4.6	WSW	13.7	13.7	13.7	13.7	13.7	13.7	13.7	13.7	15.5	2.2	3.3	2.7	2.8	286.9	59
8	1021.01	1020.01	76.0	75.0	81.0	78.0	4.6	WSW	13.7	13.7	13.7	13.7	13.7	13.7	13.7	13.7	15.5	2.2	3.3	2.7	2.8	235.9	53
9	1020.01	1019.01	76.0	75.0	81.0	78.0	4.6	WSW	13.7	13.7	13.7	13.7	13.7	13.7	13.7	13.7	15.5	2.2	3.3	2.7	2.8	221.9	59
10	1019.01	1018.01	76.0	75.0	81.0	78.0	4.6	WSW	13.7	13.7	13.7	13.7	13.7	13.7	13.7	13.7	15.5	2.2	3.3	2.7	2.8	200.5	60
11	1018.01	1017.01	76.0	75.0	81.0	78.0	4.6	WSW	13.7	13.7	13.7	13.7	13.7	13.7	13.7	13.7	15.5	2.2	3.3	2.7	2.8	167.4	62
12	1017.01	1016.01	76.0	75.0	81.0	78.0	4.6	WSW	13.7	13.7	13.7	13.7	13.7	13.7	13.7	13.7	15.5	2.2	3.3	2.7	2.8	183.2	70
全年	697.45	697.45	8.9	8.9	26/6	26/6	3.7	3.7	3.7	3.7	3.7	3.7	3.7	3.7	3.7	3.7	144.1	4.4	5.9	3.9	4.7	2748.7	62

月份	降 水 (毫米)		積 雪 (厘米)		霜 凍 (小時)		霧 日 (天)		雲 量 (%)		日 照 (小時)	
	最高	最低	最高	最低	最高	最低	最高	最低	最高	最低	最高	最低
1	2.8	2.8	1.0	1.0	0.0	0.0	0.0	0.0	0.0	0.0	0.0	0.0
2	7.8	7.8	1.0	1.0	0.0	0.0	0.0	0.0	0.0	0.0	0.0	0.0
3	7.8	7.8	1.0	1.0	0.0	0.0	0.0	0.0	0.0	0.0	0.0	0.0
4	7.8	7.8	1.0	1.0	0.0	0.0	0.0	0.0	0.0	0.0	0.0	0.0
5	7.8	7.8	1.0	1.0	0.0	0.0	0.0	0.0	0.0	0.0	0.0	0.0
6	7.8	7.8	1.0	1.0	0.0	0.0	0.0	0.0	0.0	0.0	0.0	0.0
7	7.8	7.8	1.0	1.0	0.0	0.0	0.0	0.0	0.0	0.0	0.0	0.0
8	7.8	7.8	1.0	1.0	0.0	0.0	0.0	0.0	0.0	0.0	0.0	0.0
9	7.8	7.8	1.0	1.0	0.0	0.0	0.0	0.0	0.0	0.0	0.0	0.0
10	7.8	7.8	1.0	1.0	0.0	0.0	0.0	0.0	0.0	0.0	0.0	0.0
11	7.8	7.8	1.0	1.0	0.0	0.0	0.0	0.0	0.0	0.0	0.0	0.0
12	7.8	7.8	1.0	1.0	0.0	0.0	0.0	0.0	0.0	0.0	0.0	0.0
全年	7.7	7.7	13/8	13/8	17/9	17/9	1.9	1.9	1.9	1.9	1.9	1.9

觀測標準時間: 東曆 120 度

Table with columns for month, temperature, wind, humidity, precipitation, and other meteorological data for 1952. Includes sub-tables for daily and monthly averages.

觀測標準時間: 東經 120 度

Table with columns for month, temperature, wind, humidity, precipitation, and other meteorological data for 1952. Includes sub-tables for daily and monthly averages.

觀測標準時間: 東經 120 度

月 份	氣壓 (毫米)		氣溫 (攝氏)		相對濕度 (%)		風		地		雲量 (0-10)		日照 (小時)								
	最高	最低	最高	最低	最高	最低	平均	最大	0米	0.05米	0.1米	0.3米	0.5米	1米	2米	3米	6時	14時	21時	平均	總時數 (%)
1	740.6	736.0	11.4	19.8	79.5	54.7	75.6	8	3.2	11.8	15.3	196.6	5.9	8.3	5.4	6.2	243.9	52			
2	743.6	738.1	14.6	22.6	89.6	64.7	11.5	8	2.6	16.3	20.0	188.5	6.3	7.2	4.4	5.8	258.9	54			
3	741.9	737.5	10.5	18.9	91.6	69.8	7.8	8	2.0	14.7	16.3	123.6	6.0	7.6	4.9	5.8	203.4	46			
4	741.6	737.5	3.5	12.3	87.8	60.8	1.3	8	1.6	8.6	16.3	91.3	6.7	7.7	4.3	5.8	181.7	47			
5	743.4	739.1	3.8	5.1	90.7	70.8	1.1	8	1.8	2.5	11.1	95.9	4.8	5.6	3.2	4.7	190.7	57			
6	741.1	737.2	-18.2	-11.7	90.7	74.8	1.1	8	1.0	-2.1	11.3	29.8	3.8	4.8	3.3	4.3	168.9	61			
7	745.0	740.5	-39.5	-21.9	90.8	81.8	2.3	8	2.3	-14.3	-22.8	17.1	4.3	5.1	3.9	4.1	157.4	60			
全年																					

月 份	氣壓 (毫米)		氣溫 (攝氏)		相對濕度 (%)		風		地		雲量 (0-10)		日照 (小時)								
	最高	最低	最高	最低	最高	最低	平均	最大	0米	0.05米	0.1米	0.3米	0.5米	1米	2米	3米	6時	14時	21時	平均	總時數 (%)
1	740.26	736.20	18.8	9.2	64.4	55.1	3.2	18	15.4	15.4	14.4	31.1	2.8	3.6	2.8	3.0	209.3	75			
2	743.62	738.11	-2.4	10.1	65.3	46.2	3.7	18	13.8	14.9	12.2	27.0	3.0	3.8	3.0	3.1	253.1	84			
3	743.24	738.24	10.0	21.5	78.3	59.4	4.2	19	15.3	16.7	14.1	16.8	3.0	3.8	3.0	3.2	269.2	73			
4	747.71	743.11	16.6	26.3	85.5	60.5	3.4	19	15.0	17.0	15.1	13.0	3.0	3.8	3.0	3.3	313.2	68			
5	749.81	745.31	19.5	27.8	84.4	58.2	3.2	19	12.0	12.0	13.7	13.7	3.0	3.8	3.0	3.1	284.3	61			
6	747.16	742.66	18.3	26.9	84.4	58.2	3.0	19	12.0	12.0	13.7	13.7	3.0	3.8	3.0	3.1	279.0	59			
7	742.53	738.03	11.8	22.1	72.7	57.2	3.0	19	12.0	12.0	13.7	13.7	3.0	3.8	3.0	3.1	252.6	67			
8	743.52	739.02	-20.7	12.0	74.5	67.3	3.0	19	12.0	12.0	13.7	13.7	3.0	3.8	3.0	3.1	236.2	70			
9	736.20	731.70	-0.9	9.2	72.4	61.5	3.2	19	12.0	12.0	13.7	13.7	3.0	3.8	3.0	3.1	211.9	79			
全年																					

月 份	氣壓 (毫米)		氣溫 (攝氏)		相對濕度 (%)		風		地		雲量 (0-10)		日照 (小時)								
	最高	最低	最高	最低	最高	最低	平均	最大	0米	0.05米	0.1米	0.3米	0.5米	1米	2米	3米	6時	14時	21時	平均	總時數 (%)
1	740.26	736.20	18.8	9.2	64.4	55.1	3.2	18	15.4	15.4	14.4	31.1	2.8	3.6	2.8	3.0	209.3	75			
2	743.62	738.11	-2.4	10.1	65.3	46.2	3.7	18	13.8	14.9	12.2	27.0	3.0	3.8	3.0	3.1	253.1	84			
3	743.24	738.24	10.0	21.5	78.3	59.4	4.2	19	15.3	16.7	14.1	16.8	3.0	3.8	3.0	3.2	269.2	73			
4	747.71	743.11	16.6	26.3	85.5	60.5	3.4	19	15.0	17.0	15.1	13.0	3.0	3.8	3.0	3.3	313.2	68			
5	749.81	745.31	19.5	27.8	84.4	58.2	3.2	19	12.0	12.0	13.7	13.7	3.0	3.8	3.0	3.1	284.3	61			
6	747.16	742.66	18.3	26.9	84.4	58.2	3.0	19	12.0	12.0	13.7	13.7	3.0	3.8	3.0	3.1	279.0	59			
7	742.53	738.03	11.8	22.1	72.7	57.2	3.0	19	12.0	12.0	13.7	13.7	3.0	3.8	3.0	3.1	252.6	67			
8	743.52	739.02	-20.7	12.0	74.5	67.3	3.0	19	12.0	12.0	13.7	13.7	3.0	3.8	3.0	3.1	236.2	70			
9	736.20	731.70	-0.9	9.2	72.4	61.5	3.2	19	12.0	12.0	13.7	13.7	3.0	3.8	3.0	3.1	211.9	79			
全年																					



Table with multiple columns for monthly and daily weather data for Taipei (Station 8). Includes sections for temperature, wind, precipitation, and cloud cover.

觀測時間: 觀測 120 度

Table with multiple columns for monthly and daily weather data for Selincuo (Station 8). Includes sections for temperature, wind, precipitation, and cloud cover.

觀測時間: 觀測 120 度



站名: 開魯 (8) 北緯: 43° 36' 東經: 121° 12' 水銀槽拔海高度: 265.9 米 地 溫 風 相對濕度 (%) 氣 溫 溫 量 (毫米) 日 照 (小時) 1952年

月 份	氣 壓 (毫米)			氣 溫 (攝氏)			相 對 濕 度 (%)			風			地 溫			雲 量 (小時)			日 照 (小時)		
	6時	14時	21時	最高	最低	平均	最高	最低	平均	風速	風向	最大	0米	0.05米	0.1米	0.3米	0.5米	1米		2米	3米
1	729.2	11.7	24.0	17.0	17.6	17.6	25.6	8.7	15.2	29.0	8	2.5	20.5	17.9	5.2	5.1	4.9	5.3	5.3	5.3	333.0
2	732.0	17.6	27.6	21.9	22.4	22.4	37.1	6.7	13.1	29.2	10	6.7	25.1	26.6	5.9	5.9	5.7	5.7	5.7	5.7	292.4
3	733.6	21.5	29.2	24.4	25.0	25.0	36.9	19.3	11.6	29.6	15	13.1	27.8	24.4	6.3	6.3	5.7	5.7	5.7	5.7	289.7
4	736.1	17.1	27.9	21.7	22.2	22.2	29.3	16.2	3.5	28.4	13	3.5	17.4	17.4	3.8	3.8	4.7	4.7	4.7	4.7	297.8
5	738.9	9.7	21.1	14.3	15.0	15.0	29.5	8.6	3.4	28.1	28	3.4	17.1	10.4	3.1	3.1	4.9	4.9	4.9	4.9	266.3
6	742.4	2.6	15.4	7.1	8.4	8.4	28.1	0.5	-8.4	25.3	30	-8.4	10.8	-0.8	4.1	4.1	2.0	2.0	2.0	2.0	244.1
7	747.9	-9.5	1.6	-6.0	-4.6	-4.6	16.2	2.2	-19.5	23	-27.8	23	-27.8	-9.9	2.0	2.0	3.3	3.3	3.3	3.3	220.7
8	749.7	-19.1	-8.2	-15.5	-14.3	-14.3	5.0	-7.2	-20.8	48	47	48	13.8	-9.9	1.0	1.0	2.0	2.0	2.0	2.0	212.6
全年																					

全年 總量 120 度

站名: 林西 (8) 北緯: 43° 30' 東經: 118° 03' 水銀槽拔海高度: 805.1 米 地 溫 風 相對濕度 (%) 氣 溫 溫 量 (毫米) 日 照 (小時) 1952年

月 份	氣 壓 (毫米)			氣 溫 (攝氏)			相 對 濕 度 (%)			風			地 溫			雲 量 (小時)			日 照 (小時)		
	6時	14時	21時	最高	最低	平均	最高	最低	平均	風速	風向	最大	0米	0.05米	0.1米	0.3米	0.5米	1米		2米	3米
1	685.52	14.4	23.9	18.3	18.9	18.9	26.0	12.5	34.2	66	37	54	17	20.1	6.1	5.3	5.3	5.3	5.3	5.3	245.4
2	686.83	17.7	25.9	21.1	21.6	21.6	28.1	16.6	34.8	84	53	75	31	23.7	6.0	6.3	6.0	6.0	6.0	6.0	256.2
3	689.30	13.9	23.5	17.7	18.2	18.2	25.4	12.5	32.0	87	53	75	26	21.0	5.8	6.3	5.8	5.8	5.8	5.8	267.8
4	691.26	7.9	17.9	11.0	12.3	12.3	19.4	6.4	25.9	78	46	72	27	14.9	4.3	4.3	4.3	4.3	4.3	4.3	239.7
5	693.07	2.7	13.2	4.4	6.8	6.8	14.3	-0.1	25.3	66	28	51	23	8.4	2.3	2.3	2.3	2.3	2.3	2.3	255.0
6	693.84	-2.5	1.0	-7.5	-6.3	-6.3	-0.3	-12.5	18.2	66	37	56	4	-2.7	2.0	2.0	2.0	2.0	2.0	2.0	206.9
7	695.71	-18.0	-10.2	-15.4	-14.5	-14.5	-8.7	-21.2	6.3	67	39	61	11	-11.2	1.4	1.4	1.4	1.4	1.4	1.4	204.7
8	696.71	-18.0	-10.2	-15.4	-14.5	-14.5	-8.7	-21.2	6.3	67	39	61	11	-11.2	1.4	1.4	1.4	1.4	1.4	1.4	204.7
全年																					

全年 總量 120 度

Table with columns for month, pressure, temperature, humidity, wind speed, and direction. Includes monthly averages and daily data for 1952.

Table with columns for month, precipitation, cloud cover, and other meteorological data. Includes monthly totals and daily observations for 1952.

觀測時間: 早晨 120 度

Table with columns for month, pressure, temperature, humidity, wind speed, and direction. Includes monthly averages and daily data for 1952.

Table with columns for month, precipitation, cloud cover, and other meteorological data. Includes monthly totals and daily observations for 1952.

觀測時間: 早晨 120 度

Table with columns for month, pressure, temperature, humidity, wind, and precipitation. Includes monthly and annual averages.

Table with columns for month, precipitation, wind, and other weather metrics. Includes monthly and annual averages.

Table for station 伊罕 (Ihan) with columns for month, pressure, temperature, humidity, wind, and precipitation. Includes monthly and annual averages.

Table for station 1952年 (1952) with columns for month, pressure, temperature, humidity, wind, and precipitation. Includes monthly and annual averages.

月份	氣壓 (毫米)	溫 度					相 對 濕 度 (%)					風					地 面					日 照 (小時)		
		最高		最低		平均	最高		最低		平均	最高		最低		平均	最高		最低		平均			
		日期	量	日期	量	量	日期	量	日期	量	日期	量	日期	量	日期	量	日期	量	日期	量	日期		量	
1	688.70	15.9	-17.5	14.3	-30.4	16	81	88	92	89	1.3	0	0.05	0.1	0.3	0.5	1	0	0	0	0	0	0	123.8
2	684.81	17.3	-15.9	14.8	-30.4	18	85	91	89	1.7	0	0	0	0	0	0	0	0	0	0	0	0	117.5	
3	683.57	17.3	-15.9	14.8	-30.4	18	85	91	89	1.7	0	0	0	0	0	0	0	0	0	0	0	0	117.5	
4	683.91	17.3	-15.9	14.8	-30.4	18	85	91	89	1.7	0	0	0	0	0	0	0	0	0	0	0	0	117.5	
5	683.91	17.3	-15.9	14.8	-30.4	18	85	91	89	1.7	0	0	0	0	0	0	0	0	0	0	0	0	117.5	
6	679.18	18.8	-14.8	15.7	-22.5	10	77	82	86	2.8	0	0	0	0	0	0	0	0	0	0	0	0	172.4	
7	679.18	18.8	-14.8	15.7	-22.5	10	77	82	86	2.8	0	0	0	0	0	0	0	0	0	0	0	0	172.4	
8	679.18	18.8	-14.8	15.7	-22.5	10	77	82	86	2.8	0	0	0	0	0	0	0	0	0	0	0	0	172.4	
9	682.48	19.1	-14.8	15.7	-22.5	10	77	82	86	2.8	0	0	0	0	0	0	0	0	0	0	0	0	172.4	
10	682.48	19.1	-14.8	15.7	-22.5	10	77	82	86	2.8	0	0	0	0	0	0	0	0	0	0	0	0	172.4	
11	682.48	19.1	-14.8	15.7	-22.5	10	77	82	86	2.8	0	0	0	0	0	0	0	0	0	0	0	0	172.4	
12	682.48	19.1	-14.8	15.7	-22.5	10	77	82	86	2.8	0	0	0	0	0	0	0	0	0	0	0	0	172.4	
全年	682.48	19.1	-14.8	15.7	-22.5	10	77	82	86	2.8	0	0	0	0	0	0	0	0	0	0	0	0	172.4	

月份	氣壓 (毫米)	溫 度					相 對 濕 度 (%)					風					地 面					日 照 (小時)			
		最高		最低		平均	最高		最低		平均	最高		最低		平均	最高		最低		平均				
		日期	量	日期	量	量	日期	量	日期	量	日期	量	日期	量	日期	量	日期	量	日期	量	日期		量		
1	672.2	22.7	11.5	26.6	11.5	3	51	35	44	43	14	15	0	0	0	0	0	0	0	0	0	0	0	312.9	
2	676.4	19.8	8.9	25.6	8.9	23	44	24	31	33	13	24	0	0	0	0	0	0	0	0	0	0	0	329.8	
3	682.3	14.1	2.5	26.4	2.5	30	50	27	38	15	3	3	0	0	0	0	0	0	0	0	0	0	0	304.9	
4	696.3	7.5	-1.5	25.6	-1.5	21	57	32	47	17	14	5	0	0	0	0	0	0	0	0	0	0	0	257.4	
5	702.3	-7.4	-21.7	2.0	-21.7	30	60	42	53	26	5	13, 14	0	0	0	0	0	0	0	0	0	0	0	208.6	
6	708.6	-17.7	-29.0	-5.7	-29.0	2	73	46	67	6	17	30	0	0	0	0	0	0	0	0	0	0	0	214.7	
7																									
8																									
9																									
10																									
11																									
12																									
全年																									

站名: 七角井 [8] 北緯: 43° 29' 東經: 91° 37' 水銀槽拔海高度: 864.0 米 拔海高度: 864.0 米 1952年

Station: 吐魯番 (8) 北緯 43° 00' 東經 89° 18' 水銀槽拔海高度: 24.0 米 拔海高度: 24.0 米 1952年

月 份	氣 壓		氣 溫						相 對 濕 度				風			地				雲 量			日 照 (小時)	初 終 雪 日期								
	氣 壓 (毫米)	氣 壓 (百帕)	最 高	最 低	日 期		最 大		最 多 風 向		平 均	最 多	日 期	平 均	速 度 級			0米	0.05米	0.1米	0.3米	0.5米			1米	2米	3米	6時	14時	21時	平 均	總 時 數
					最 高	最 低	平 均	方 向		平 均					最 大																	
								速 度	級 別																							
全年			全年			全年			全年			全年			全年			全年			全年			全年			全年					

註 吐魯番站之風速單位B.S.及米/秒/釐用詳情不明。

Station: 哈密 (24) 北緯 42° 50' 東經 93° 27' 水銀槽拔海高度: 770.5 米 拔海高度: 770.0 米 1952年

月 份	氣 壓		氣 溫						相 對 濕 度				風			地				雲 量			日 照 (小時)	初 終 雪 日期								
	氣 壓 (毫米)	氣 壓 (百帕)	最 高	最 低	日 期		最 大		最 多 風 向		平 均	最 多	日 期	平 均	速 度 級			0米	0.05米	0.1米	0.3米	0.5米			1米	2米	3米	6時	14時	21時	平 均	總 時 數
					最 高	最 低	平 均	方 向		平 均					最 大																	
								速 度	級 別																							
全年			全年			全年			全年			全年			全年			全年			全年			全年			全年			全年		

註 吐魯番站之風速單位B.S.及米/秒/釐用詳情不明。





站名: 車庫 (8) 北緯: 41° 45' 東經: 83° 04' 水銀槽拔海高度: 1100.0米

1952年

Table with columns for month, pressure, temperature, wind, humidity, precipitation, and other meteorological data for 1952.

Table with columns for month, precipitation, wind, humidity, and other meteorological data for 1952.

90度

站名: 喀什 (8) 北緯: 39° 24' 東經: 76° 08' 水銀槽拔海高度: 1306.0米

1952年

Table with columns for month, pressure, temperature, wind, humidity, precipitation, and other meteorological data for 1952.

Table with columns for month, precipitation, wind, humidity, and other meteorological data for 1952.

90度





月份	氣壓 (毫米)			氣溫 (攝氏)			相對濕度 (%)			風			地			雲量 (0-10)			日照 (小時)		
	6時	14時	21時	最高	最低	平均	最高	最低	平均	最頻風向	平均風速	最大風速	0米	0.05米	0.1米	0.3米	0.5米	1米		2米	3米
1	638.7	-14.5	-10.9	11.3	-23.2	7	83	48	71	NW	1.3	1.4	0	0	0	0	0	0	0	0	2.2
2	632.4	-13.4	-8.8	11.8	-27.1	18	81	50	70	NW	1.6	1.6	0	0	0	0	0	0	0	0	3.2
3	632.8	-13.4	-8.8	11.8	-27.1	18	71	31	50	NW	1.6	1.6	0	0	0	0	0	0	0	0	5.2
4	629.4	-13.4	-8.8	11.8	-27.1	18	72	38	47	NW	1.7	1.7	0	0	0	0	0	0	0	0	3.2
5	629.4	-13.4	-8.8	11.8	-27.1	18	74	38	49	NW	1.8	1.8	0	0	0	0	0	0	0	0	5.0
6	627.8	-13.4	-8.8	11.8	-27.1	18	87	51	75	NW	1.6	1.6	0	0	0	0	0	0	0	0	6.0
7	631.4	-13.4	-8.8	11.8	-27.1	18	83	34	64	C, NW	1.4	1.4	0	0	0	0	0	0	0	0	5.9
8	634.4	-13.4	-8.8	11.8	-27.1	18	83	34	64	C, NW	1.3	1.3	0	0	0	0	0	0	0	0	6.5
9	634.4	-13.4	-8.8	11.8	-27.1	18	85	35	68	C, NW	1.0	1.0	0	0	0	0	0	0	0	0	5.9
10	636.7	-13.4	-8.8	11.8	-27.1	18	84	44	73	C, WSW	1.4	1.4	0	0	0	0	0	0	0	0	4.1
11	641.5	-13.4	-8.8	11.8	-27.1	18	84	44	73	C, WSW	1.0	1.0	0	0	0	0	0	0	0	0	4.1
12	641.5	-13.4	-8.8	11.8	-27.1	18	84	44	73	C, WSW	1.0	1.0	0	0	0	0	0	0	0	0	4.1
全年	633.1	0.3	14.5	37.4	-27.1	18/2	80	39	63	61	1.4	1.4	0	0	0	0	0	0	0	0	4.0

月份	降水量 (毫米)			天			氣			日			雲			初終日期
	總量	最大	日	晴	多雲	陰	雷暴	大風	沙暴	雨	雪	雹	霧	霜	積雪	
1	0.3	0.4	23	0	0	0	0	0	0	0	0	0	0	0	0	
2	0.3	0.4	23	0	0	0	0	0	0	0	0	0	0	0	0	
3	0.3	0.4	23	0	0	0	0	0	0	0	0	0	0	0	0	
4	0.3	0.4	23	0	0	0	0	0	0	0	0	0	0	0	0	
5	0.3	0.4	23	0	0	0	0	0	0	0	0	0	0	0	0	
6	0.3	0.4	23	0	0	0	0	0	0	0	0	0	0	0	0	
7	0.3	0.4	23	0	0	0	0	0	0	0	0	0	0	0	0	
8	0.3	0.4	23	0	0	0	0	0	0	0	0	0	0	0	0	
9	0.3	0.4	23	0	0	0	0	0	0	0	0	0	0	0	0	
10	0.3	0.4	23	0	0	0	0	0	0	0	0	0	0	0	0	
11	0.3	0.4	23	0	0	0	0	0	0	0	0	0	0	0	0	
12	0.3	0.4	23	0	0	0	0	0	0	0	0	0	0	0	0	
全年	177.1	14.4	9/7	160	71	15	15	21	57	44	16	1	1	60	19	

月份	氣壓 (毫米)			氣溫 (攝氏)			相對濕度 (%)			風			地			雲量 (0-10)			日照 (小時)		
	6時	14時	21時	最高	最低	平均	最高	最低	平均	最頻風向	平均風速	最大風速	0米	0.05米	0.1米	0.3米	0.5米	1米		2米	3米
1	574.3	-9.6	-8.4	7.2	-19.7	5	59	62	66	SSW, WSW	1.2	1.2	0	0	0	0	0	0	0	0	173.9
2	572.0	-9.6	-8.4	7.2	-19.7	5	58	62	66	C, NNE	1.2	1.2	0	0	0	0	0	0	0	0	153.9
3	572.9	-9.6	-8.4	7.2	-19.7	5	58	62	66	C, NW	2.0	2.0	0	0	0	0	0	0	0	0	186.2
4	572.9	-9.6	-8.4	7.2	-19.7	5	64	54	61	C, NW	2.1	2.1	0	0	0	0	0	0	0	0	85.1
5	572.2	-9.6	-8.4	7.2	-19.7	5	64	54	61	C, NNE	1.5	1.5	0	0	0	0	0	0	0	0	220.9
6	572.2	-9.6	-8.4	7.2	-19.7	5	63	65	67	C, NNE	2.0	2.0	0	0	0	0	0	0	0	0	218.6
7	573.2	-9.6	-8.4	7.2	-19.7	5	59	50	56	NNE	2.2	2.2	0	0	0	0	0	0	0	0	181.5
8	573.2	-9.6	-8.4	7.2	-19.7	5	59	50	56	NNE	2.2	2.2	0	0	0	0	0	0	0	0	158.0
9	573.2	-9.6	-8.4	7.2	-19.7	5	59	50	56	NNE	2.2	2.2	0	0	0	0	0	0	0	0	271.0
10	573.2	-9.6	-8.4	7.2	-19.7	5	59	50	56	WSW	1.6	1.6	0	0	0	0	0	0	0	0	209.9
11	573.2	-9.6	-8.4	7.2	-19.7	5	62	52	56	WSW	1.6	1.6	0	0	0	0	0	0	0	0	210.7
12	575.7	-10.7	-9.6	9.2	-23.9	1	62	59	62	WSW	1.7	1.7	0	0	0	0	0	0	0	0	172.7
全年	573.5	3.0	8.4	30.6	-25.7	18/2	60	54	58	57	1.9	1.9	0	0	0	0	0	0	0	0	1437.1

月份	降水量 (毫米)			天			氣			日			雲			初終日期
	總量	最大	日	晴	多雲	陰	雷暴	大風	沙暴	雨	雪	雹	霧	霜	積雪	
1	0.7	0.4	5	0	0	0	0	0	0	0	0	0	0	0	0	
2	6.3	4.7	14	0	0	0	0	0	0	0	0	0	0	0	0	
3	6.1	9.2	29	0	0	0	0	0	0	0	0	0	0	0	0	
4	6.1	8.6	10	0	0	0	0	0	0	0	0	0	0	0	0	
5	6.1	6.0	28	0	0	0	0	0	0	0	0	0	0	0	0	
6	7.5	15.9	24	0	0	0	0	0	0	0	0	0	0	0	0	
7	6.6	12.7	9	0	0	0	0	0	0	0	0	0	0	0	0	
8	6.1	25.2	23	0	0	0	0	0	0	0	0	0	0	0	0	
9	7.1	47.9	26	0	0	0	0	0	0	0	0	0	0	0	0	
10	6.9	22.1	19	0	0	0	0	0	0	0	0	0	0	0	0	
11	7.9	9.5	23	0	0	0	0	0	0	0	0	0	0	0	0	
12	7.9	2.3	26	0	0	0	0	0	0	0	0	0	0	0	0	
全年	7.0	45.3	9/7	165	81	19	19	29	5	54	34	1	42	3	98	

月份	氣壓 (毫米)			氣溫 (攝氏)			相對濕度 (%)			風			地			雲量 (0-10)			日照 (小時)		
	6時	14時	21時	最高	最低	平均	最高	最低	平均	最頻風向	平均風速	最大風速	0米	0.05米	0.1米	0.3米	0.5米	1米		2米	3米
1	638.7	-14.5	-10.9	11.3	-23.2	7	83	48	71	NW	1.3	1.4	0	0	0	0	0	0	0	0	2.2
2	632.4	-13.4	-8.8	11.8	-27.1	18	81	50	70	NW	1.6	1.6	0	0	0	0	0	0	0	0	3.2
3	632.8	-13.4	-8.8	11.8	-27.1	18	71	31	50	NW	1.6	1.6	0	0	0	0	0	0	0	0	5.2
4	629.4	-13.4	-8.8	11.8	-27.1	18	72	38	47	NW	1.7	1.7	0	0	0	0	0	0	0	0	3.2
5	629.4	-13.4	-8.8	11.8	-27.1	18	74	38	49	NW	1.8	1.8	0	0	0	0	0	0	0	0	5.0
6	627.8	-13.4	-8.8	11.8	-27.1	18	87	51	75	NW	1.6	1.6	0	0	0	0	0	0	0	0	6.0
7	631.4	-13.4	-8.8	11.8	-27.1	18	83	34	64	C, NW	1.4	1.4	0	0	0	0	0	0	0	0	5.9
8	634.4	-13.4	-8.8	11.8	-27.1	18	83	34	64	C, NW	1.3	1.3	0	0	0	0	0	0	0	0	6.5
9	634.4	-13.4	-8.8	11.8	-27.1	18	85	35	68	C, NW	1.0	1.0	0	0	0	0	0	0	0	0	5.9
10	636.7	-13.4	-8.8	11.8	-27.1	18	84	44	73	C, WSW	1.4	1.4	0	0	0	0	0	0	0	0	4.1
11	641.5	-13.4	-8.8	11.8	-27.1	18	84	44	73	C, WSW	1.0	1.0	0	0	0	0	0	0	0	0	4.1
12	641.5	-13.4	-8.8	11.8	-27.1	18	84	44	73	C, WSW	1.0	1.0	0	0	0	0	0	0	0	0	4.1
全年	633.1	0.3	14.5	37.4	-27.1	18/2	80	39	63	61	1.4	1.4	0	0	0	0	0	0	0	0	4.0

月份	降水量 (毫米)			天			氣			日			雲			初終日期
	總量	最大	日	晴	多雲	陰	雷暴	大風	沙暴	雨	雪	雹	霧	霜	積雪	
1	0.7	0.4	5	0	0	0	0	0	0	0	0	0	0	0	0	
2	6.3	4.7	14	0	0	0	0	0	0	0	0	0	0	0	0	
3	6.1	9.2	29	0	0	0	0	0	0	0	0	0	0	0	0	
4	6.1	8.6	10	0	0	0	0	0	0	0	0	0	0	0	0	
5	6.1	6.0	28	0	0	0	0	0	0	0	0	0	0	0	0	
6	7.5	15.9	24	0	0	0	0	0	0	0	0	0	0	0	0	
7	6.6	12.7	9	0	0	0	0	0	0	0	0	0	0	0	0	
8	6.1	25.2	23	0	0	0	0	0	0	0	0	0	0	0	0	
9	7.1	47.9	26	0	0	0	0	0	0	0	0	0	0	0	0	
10	6.9	22.1	19	0	0	0	0	0	0	0	0	0	0	0	0	
11	7.9	9.5	23	0	0	0	0	0	0	0	0	0	0	0	0	
12	7.9	2.3	26	0	0	0	0	0	0	0	0	0	0	0	0	
全年	7.0	45.3	9/7	165												

Table with columns for month, air pressure, temperature, humidity, wind, and precipitation. Includes monthly and annual averages for various meteorological parameters.

Table with columns for month, precipitation, snow, fog, and other weather phenomena. Includes monthly and annual totals for these events.

Table with columns for month, sunshine, and other weather data. Includes monthly and annual totals for sunshine hours and other metrics.

Table with columns for month, air pressure, temperature, humidity, wind, and precipitation. Includes monthly and annual averages for various meteorological parameters.

Table with columns for month, precipitation, snow, fog, and other weather phenomena. Includes monthly and annual totals for these events.

Table with columns for month, sunshine, and other weather data. Includes monthly and annual totals for sunshine hours and other metrics.









北緯: 35° 22' 東經: 103° 52' 水銀槽拔海高度: 1877.0米

站名: 臨洮 (8)

1952年

Table with columns for monthly and annual data: 氣壓 (毫米), 氣溫 (攝氏), 相對濕度 (%), 風, 雲量, 日照 (小時), 降水量 (毫米), 日積雪 (厘米), 日霜凍 (日數), 日初霜 (日期), 日終霜 (日期).

北緯: 35° 14' 東經: 102° 30' 水銀槽拔海高度: 3049.0米

站名: 夏河 (8)

1952年

Table with columns for monthly and annual data: 氣壓 (毫米), 氣溫 (攝氏), 相對濕度 (%), 風, 雲量, 日照 (小時), 降水量 (毫米), 日積雪 (厘米), 日霜凍 (日期), 日終霜 (日期).

站名: 威鎮 (6) 北緯: 34° 30' 東經: 104° 05' 水銀槽拔海高度: 2246.0米 地 拔海高度: 2246.0米 1952年

月份	氣壓 (毫米)		相對濕度 (%)		風		地		雲量 (0-10)		日照 (小時)			
	最高	最低	最高	最低	平均	最大	0米	0.05米	0.1米	0.3米		0.5米	1米	2米
1	576.2	-11.1	4.1	-18.2	13	14	0	0	0	0	0	0	0	0
2	576.0	-11.5	4.1	-17.5	13	14	0	0	0	0	0	0	0	0
3	576.2	-11.3	4.1	-17.5	13	14	0	0	0	0	0	0	0	0
4	576.2	-11.3	4.1	-17.5	13	14	0	0	0	0	0	0	0	0
5	576.2	-11.3	4.1	-17.5	13	14	0	0	0	0	0	0	0	0
6	576.2	-11.3	4.1	-17.5	13	14	0	0	0	0	0	0	0	0
7	576.2	-11.3	4.1	-17.5	13	14	0	0	0	0	0	0	0	0
8	576.2	-11.3	4.1	-17.5	13	14	0	0	0	0	0	0	0	0
9	576.2	-11.3	4.1	-17.5	13	14	0	0	0	0	0	0	0	0
10	576.2	-11.3	4.1	-17.5	13	14	0	0	0	0	0	0	0	0
11	576.2	-11.3	4.1	-17.5	13	14	0	0	0	0	0	0	0	0
12	576.2	-11.3	4.1	-17.5	13	14	0	0	0	0	0	0	0	0
全年	575.3	2.3	12.8	-18.2	7/1	31/7	0	0	0	0	0	0	0	0

月份	雨量 (毫米)		日照 (小時)		初終日期	
	總量	日數	日照	日照	日期	日期
1	7.3	0.7	12	12	1951年	1951年
2	16.2	0.8	11	11	18/9	17/10
3	18.2	0.8	11	11	18/9	17/10
4	53.0	2.1	10	10	16/4	22/4
5	139.3	5.1	10	10	16/4	22/4
6	89.3	3.7	10	10	16/4	22/4
7	74.5	2.7	10	10	16/4	22/4
8	115.2	4.7	10	10	16/4	22/4
9	86.8	3.7	10	10	16/4	22/4
10	58.2	2.7	10	10	16/4	22/4
11	31.2	1.5	10	10	16/4	22/4
12	8.0	0.6	10	10	16/4	22/4
全年	578.0	33.4	17/5	17/5	5/10	9/10

站名: 天水 (8) 北緯: 34° 30' 東經: 105° 50' 水銀槽拔海高度: 1202.8米 拔海高度: 1202.0米 1952年

月份	氣壓 (毫米)		相對濕度 (%)		風		地		雲量 (0-10)		日照 (小時)			
	最高	最低	最高	最低	平均	最大	0米	0.05米	0.1米	0.3米		0.5米	1米	2米
1	604.36	16.5	26.5	14.3	31	1.1*	0	0	0	0	0	0	0	0
2	663.05	19.9	28.9	9.0	31	1.1*	0	0	0	0	0	0	0	0
3	668.76	15.3	24.9	5.0	20	1.1*	0	0	0	0	0	0	0	0
4	672.79	17.2	23.4	-5.4	23	1.1*	0	0	0	0	0	0	0	0
5	670.71	3.9	9.5	-5.4	23	1.1*	0	0	0	0	0	0	0	0
6	676.04	-5.4	2.6	-10.1	23	1.1*	0	0	0	0	0	0	0	0
7	604.36	16.5	26.5	14.3	31	1.1*	0	0	0	0	0	0	0	0
8	663.05	19.9	28.9	9.0	31	1.1*	0	0	0	0	0	0	0	0
9	668.76	15.3	24.9	5.0	20	1.1*	0	0	0	0	0	0	0	0
10	672.79	17.2	23.4	-5.4	23	1.1*	0	0	0	0	0	0	0	0
11	670.71	3.9	9.5	-5.4	23	1.1*	0	0	0	0	0	0	0	0
12	676.04	-5.4	2.6	-10.1	23	1.1*	0	0	0	0	0	0	0	0
全年	604.36	16.5	26.5	14.3	31	1.1*	0	0	0	0	0	0	0	0

站名: 天水 (8) 北緯: 34° 30' 東經: 105° 50' 水銀槽拔海高度: 1202.8米 拔海高度: 1202.0米 1952年

站名: 武都 (8) 北緯: 33° 23' 東經: 104° 41' 水銀槽拔海高度: 1090.0米 米 拔海高度: 1090.0米 1952年

月份	氣壓 (毫米)						溫度 (攝氏)						相對濕度 (%)						風						地						雲						日照 (小時)															
	6	14	21	平均	最高	最低	日期	日期	日期	日期	日期	日期	日期	日期	日期	日期	日期	日期	日期	日期	日期	日期	日期	日期	日期	日期	日期	日期	日期	日期	日期	日期	日期	日期	日期	日期	6	14	21	平均	0	0.05	0.1	0.3	0.5	1	2	3	6	14	21	平均
1	656.0	653.0	653.0	651.4	650.3	648.6	7	8	9	10	11	12	13	14	15	16	17	18	19	20	21	22	23	24	25	26	27	28	29	30	31	1	2	3	4	5	6	7	8	9	10	11	12	全年								
2	653.0	651.4	650.3	648.6	647.5	645.8	19	20	21	22	23	24	25	26	27	28	29	30	31	1	2	3	4	5	6	7	8	9	10	11	12	13	14	15	16	17	18	19	20	21	22	23	24	25	26	27	28	29	30	31	全年	

氣壓 (毫米) 溫度 (攝氏) 相對濕度 (%) 風 地 雲 日照 (小時)

站名: 銀川 (8) 北緯: 38° 25' 東經: 106° 16' 水銀槽拔海高度: 1115.9 米 拔海高度: 1115.0 米 1952年

月份	氣壓 (毫米)						溫度 (攝氏)						相對濕度 (%)						風						地						雲						日照 (小時)																										
	6	14	21	平均	最高	最低	日期	日期	日期	日期	日期	日期	日期	日期	日期	日期	日期	日期	日期	日期	日期	日期	日期	日期	日期	日期	日期	日期	日期	日期	日期	日期	日期	日期	日期	日期	日期	日期	日期	日期	日期	日期	日期	日期	日期	日期	日期	日期	日期	日期	日期	全年											
1	672.26	671.87	667.83	665.81	663.96	661.57	7	8	9	10	11	12	13	14	15	16	17	18	19	20	21	22	23	24	25	26	27	28	29	30	31	1	2	3	4	5	6	7	8	9	10	11	12	13	14	15	16	17	18	19	20	21	22	23	24	25	26	27	28	29	30	31	全年

氣壓 (毫米) 溫度 (攝氏) 相對濕度 (%) 風 地 雲 日照 (小時)



Table with columns for month, air pressure, temperature, humidity, wind, precipitation, and other meteorological data for 1952.

Table with columns for month, air pressure, temperature, humidity, wind, precipitation, and other meteorological data for 1952.



月份	氣壓 (毫米)			氣溫 (攝氏)			相對濕度 (%)			風			地			雲			日照 (小時)					
	最高	最低	平均	最高	最低	平均	最高	最低	平均	最大	平均	方向	0米	0.05米	0.1米	0.3米	0.5米	1米		2米	3米	6時	14時	21時
1	486.0	-14.0	-6.6	1.9	14.3	13	59	16	24	33	0	G, W	1.4								3.2	6.2	4.6	4.7
2	483.3	-9.5	-3.1	4.3	17	20	68	18	28	35	0	G, W	1.6								4.7	7.8	5.8	6.2
3	484.0	-3.3	-0.9	5.8	17	20	64	16	28	35	1	G, W	1.3								5.3	8.0	7.3	6.8
4	486.6	-2.6	4.2	10.8	13	13	75	31	39	55	0	C, NE	1.3								6.8	9.0	6.5	7.6
5	487.2	6.7	6.6	13.3	5.7	17	78	31	39	55	12	C, NE	0.8								7.4	8.2	6.8	7.4
6	487.7	7.7	10.7	16.0	1.0	17	74	31	39	66	12	C, E	0.5								4.0	7.2	4.4	5.2
7	489.2	4.1	11.6	19.9	0.8	17	81	35	67	61	12	C, E	0.4								6.5	7.5	5.1	6.5
8	489.2	4.1	11.6	19.9	0.8	17	81	35	67	61	12	C, E	0.4								6.5	7.5	5.1	6.5
9	489.2	4.1	11.6	19.9	0.8	17	81	35	67	61	12	C, E	0.4								6.5	7.5	5.1	6.5
10	485.5	-2.5	-1.7	9.7	(-9.2)	(29)	88	45	77	70	25	C, SE	0.9								11.0	16.5	4.6	(6.0)
11	475.5	-9.5	-3.2	6.2	(-16.1)	(17)	76	33	57	55	12	C, SE	1.2								11.0	16.5	4.6	(6.0)
12	474.8	-15.7	-8.2	1.6	-26.9	30	68	25	42	45	12	C, SE	1.2								11.0	16.5	4.6	(6.0)
全年	484.6	(-2.8)	(2.3)	(5.1)	(-4.1)	(28.3)	(73)	29	52	(51)	(0)	G, W	(1.1)								114.0	110.3	4.1	5.3
全年	484.6	(-2.8)	(2.3)	(5.1)	(-4.1)	(28.3)	(73)	29	52	(51)	(0)	G, W	(1.1)								114.0	110.3	4.1	5.3

月份	氣壓 (毫米)			氣溫 (攝氏)			相對濕度 (%)			風			地			雲			日照 (小時)					
	最高	最低	平均	最高	最低	平均	最高	最低	平均	最大	平均	方向	0米	0.05米	0.1米	0.3米	0.5米	1米		2米	3米	6時	14時	21時
1	675.36	-17.8	-12.8	5	15.0	23	72	50	60	61	23	C, NE	1.6								30.7	21.1	2.5	1.8
2	675.33	-18.0	-13.3	4.2	-23.9	21	74	57	64	61	21	C, NE	1.8								31.7	22.8	3.0	1.3
3	672.44	-6.0	-4.7	6.6	-27.7	9, 30	71	47	61	59	23	C, NE	2.5								103.7	42.8	7.0	3.2
4	670.02	10.5	14.5	18.5	2.7	16	73	47	61	59	23	C, NE	2.2								193.9	51.8	7.0	3.2
5	666.96	15.3	20.1	24.2	4.7	18	81	58	75	71	18	C, S	3.0								259.2	54.3	6.0	3.2
6	666.44	19.2	26.7	32.6	10.6	14	88	59	83	77	38	C, S	1.6								400.9	54.3	6.0	3.2
7	669.57	14.0	23.5	28.9	4.9	20	87	48	73	69	31	C, S	1.2								238.7	47.1	8.0	4.0
8	671.48	8.3	21.6	22.5	-10.4	15, 20	89	46	73	69	31	C, ENE	1.8								165.7	47.1	8.0	4.0
9	675.08	-1.5	-3.8	4.1	-17.9	30	82	56	76	72	28	C, ENE	1.7								109.0	47.1	8.0	4.0
10	678.44	-19.2	-14.4	3.6	-25.6	15, 27	81	56	72	70	23	C, WNW	1.1								46.3	47.1	8.0	4.0
11	672.10	-0.1	4.6	12.2	-29.3	17	77	50	67	65	18	C, NE	1.9								19.1	47.1	8.0	4.0
12	672.10	-0.1	4.6	12.2	-29.3	17	77	50	67	65	18	C, NE	1.9								1799.3	47.1	8.0	4.0
全年	672.10	-0.1	4.6	12.2	-3.0	32.6	177	50	67	65	18	C, NE	1.9								1799.3	47.1	8.0	4.0





Table with columns for month, pressure, temperature, humidity, wind, and precipitation. Includes monthly and annual averages.

Table with columns for month, precipitation, snow, fog, and other weather phenomena. Includes monthly and annual averages.

日照 (小時) 全年 2779.8

Table with columns for month, pressure, temperature, humidity, wind, and precipitation. Includes monthly and annual averages.

Table with columns for month, precipitation, snow, fog, and other weather phenomena. Includes monthly and annual averages.

日照 (小時) 全年 2657.3

Table with columns for month, pressure, temperature, humidity, wind, and precipitation. Includes monthly averages and annual totals.

Table with columns for month, precipitation, wind direction, wind speed, and other meteorological data. Includes monthly averages and annual totals.

註: 瀋陽站之平均雲量為六次平均。 觀測標準時間: 早晨 120 度

Table with columns for month, pressure, temperature, humidity, wind, and precipitation. Includes monthly averages and annual totals.

Table with columns for month, precipitation, wind direction, wind speed, and other meteorological data. Includes monthly averages and annual totals.

觀測標準時間: 早晨 120 度

站名: 天津 北緯: 39° 06' 東經: 117° 23' 水銀槽海拔高度: 4.0 米 拔海高度: 2.9 米 1952年

月份	氣壓 (毫米)		氣溫 (攝氏)		相對濕度 (%)		風		地		雲量 (0-10)		日照 (小時)					
	6時	14時	21時	平均	最高	最低	日期	平均風速	最大風速	0米	0.05米	0.1米		0.3米	0.5米	1米	2米	3米
1	769.31	-8.1	-4.7	-3.2	4.4	-10.1	25	3.5	16.7	N	1.5	1.9	2.7	0.1	0.6	0.7	0.7	0.7
2	771.61	-8.6	-6.0	-4.7	2.0	-10.7	18	3.5	16.8	E	-1.8	3.7	5.5	-0.2	-0.2	0.7	0.7	0.7
3	765.94	-1.9	2.8	3.5	11.1	-3.4	19	4.1	21.7	NW	1.3	5.5	5.5	3.2	2.8	3.7	3.7	3.7
4	760.19	14.2	19.9	13.5	21.2	0.2	23	4.8	22.5	NW	3.2	5.5	5.5	3.2	2.8	3.7	3.7	3.7
5	758.44	14.2	18.8	19.7	27.5	7.3	21	4.1	16.8	E	20.7	6.0	6.0	3.2	2.8	3.7	3.7	3.7
6	753.29	18.9	23.0	20.9	12.4	37.4	17	3.9	16.8	SE	20.7	6.0	6.0	3.2	2.8	3.7	3.7	3.7
7	753.49	23.1	29.5	26.1	17.6	37.4	17	4.1	22.8	E	20.7	6.0	6.0	3.2	2.8	3.7	3.7	3.7
8	759.92	20.7	29.2	23.6	30.9	38.4	2	4.1	15.7	NW	27.0	6.0	6.0	3.2	2.8	3.7	3.7	3.7
9	759.92	16.0	26.0	23.6	20.0	35.6	26	2.6	11.5	NNE	25.7	6.0	6.0	3.2	2.8	3.7	3.7	3.7
10	769.08	7.9	19.7	13.1	15.1	28.3	13	3.6	19.0	ENE	14.3	5.1	5.1	3.2	2.8	3.7	3.7	3.7
11	769.11	0.6	8.5	2.8	9.7	-0.9	16	2.9	12.8	ENE	14.3	5.1	5.1	3.2	2.8	3.7	3.7	3.7
12	773.54	-8.9	-6.0	-4.8	1.8	-10.4	24	3.8	16.7	NW	-0.8	5.2	6.1	4.7	4.7	4.7	4.7	4.7
全年	763.03	6.8	16.9	10.3	11.3	18.2	2/7	3.4	22.8	NW	12.7	4.5	4.8	3.2	3.2	3.2	3.2	3.2

月份	氣壓 (毫米)		氣溫 (攝氏)		相對濕度 (%)		風		地		雲量 (0-10)		日照 (小時)					
	6時	14時	21時	平均	最高	最低	日期	平均風速	最大風速	0米	0.05米	0.1米		0.3米	0.5米	1米	2米	3米
1	769.33	-5.3	-2.2	-1.6	3.0	-6.3	30	3.2	12.0	NW	-1.7	2.1	2.8	2.0	2.0	2.0	2.0	2.0
2	771.33	-5.3	-3.2	-3.3	0.2	-7.2	22	4.2	12.5	ENE	-1.3	4.2	4.2	0.7	0.7	0.7	0.7	0.7
3	765.20	9.4	7.2	3.8	8.5	-0.6	22	4.2	12.5	ENE	-1.3	4.2	4.2	0.7	0.7	0.7	0.7	0.7
4	758.55	16.4	16.6	12.8	18.2	3.2	19	5.0	16.5	E	16.1	13.2	13.2	0.7	0.7	0.7	0.7	0.7
5	753.23	20.8	18.9	19.3	24.2	10.5	14	4.9	16.5	E	16.1	13.2	13.2	0.7	0.7	0.7	0.7	0.7
6	753.23	24.7	24.0	20.9	29.3	20.3	14	4.2	13.3	ENE	27.6	27.2	27.2	0.7	0.7	0.7	0.7	0.7
7	759.43	22.9	28.0	26.2	23.7	22.2	26	3.4	11.7	N	29.2	26.8	26.8	0.7	0.7	0.7	0.7	0.7
8	759.92	19.1	25.0	21.7	25.9	18.0	17	3.4	14.7	NE	14	14	14	0.7	0.7	0.7	0.7	0.7
9	765.02	10.6	18.3	14.0	19.2	3.1	18	3.4	14.7	NW	15.2	14.7	14.7	0.7	0.7	0.7	0.7	0.7
10	769.00	3.0	5.0	5.3	8.8	-5.3	31	3.8	13.7	ENE	5.9	6.1	6.6	0.7	0.7	0.7	0.7	0.7
11	773.42	-6.6	-4.1	-3.7	0.4	-8.1	22	-2.9	-2.3	ENE	-2.9	-2.3	-1.6	1.0	2.5	2.5	2.5	2.5
12	763.00	9.2	15.2	11.8	12.1	16.3	22/3	4.1	19.3	ENE	14.2	13.0	13.1	13.6	13.4	13.9	14.1	14.3
全年	763.00	6.8	16.9	10.3	11.3	18.2	2/7	3.4	22.8	NW	12.7	4.5	4.8	3.2	3.2	3.2	3.2	3.2

站名: 塘沽 北緯: 38° 58' 東經: 117° 49' 水銀槽海拔高度: 5.9 米 拔海高度: 4.7 米 1952年

全年 6.5 427.7 56.3 9/7 45.9 24/7 21.5 24/7 (2.0) 29/2 60 4.1 12 0 14 119 13 19 93 24.3 63 0 35 124 13 139 133 94 23 24 4 54 7 120 120 度

Table with columns for month, temperature, humidity, wind, and precipitation. Includes sub-tables for '日' (daily) and '年' (annual) data.

Table with columns for month, wind speed, wind direction, and other meteorological data. Includes sub-tables for '日' (daily) and '年' (annual) data.

觀測時間: 早晨 120 度

Table with columns for month, temperature, humidity, wind, and precipitation. Includes sub-tables for '日' (daily) and '年' (annual) data.

觀測時間: 早晨 120 度

Table with columns for month, temperature, humidity, wind, and precipitation. Includes sub-tables for '日' (daily) and '年' (annual) data.

觀測時間: 早晨 120 度

站名: 太原 (6) 北緯: 37° 55' 東經: 112° 31' 水銀槽拔海高度: 791.0 米 拔海高度: 790.0 米 1952年

Table with columns for month, pressure, temperature, wind, humidity, and precipitation. Includes a sub-table for monthly averages and a section for daily weather data.

Table for daily weather data (日) including temperature, wind, humidity, precipitation, and other meteorological indicators.

站名: 太原武宿 1--6 (8) 北緯: 37° 47' 東經: 112° 38' 水銀槽拔海高度: 883.9 米 1952年

Table with columns for month, pressure, temperature, wind, humidity, and precipitation. Includes a sub-table for monthly averages and a section for daily weather data.

Table for daily weather data (日) including temperature, wind, humidity, precipitation, and other meteorological indicators.





Table with columns for month, temperature (最高, 最低, 平均), wind (平均風速, 最大風向), humidity, and precipitation. Includes annual totals at the bottom.

Table with columns for month, precipitation (日, 日數), wind (風), and other meteorological data. Includes annual totals at the bottom.

Table with columns for month, temperature (最高, 最低, 平均), wind (平均風速, 最大風向), humidity, and precipitation. Includes annual totals at the bottom.

Table with columns for month, precipitation (日, 日數), wind (風), and other meteorological data. Includes annual totals at the bottom.



Table with 12 columns: 月份, 氣壓, 氣, 溫度, 相對濕度, 風, 地, 雲量, 日照. Includes monthly data for 1952 and a summary for the year.

觀測標準時間: 東經 120 度

Table with 12 columns: 月份, 氣壓, 氣, 溫度, 相對濕度, 風, 地, 雲量, 日照. Includes monthly data for 1952 and a summary for the year.

觀測標準時間: 東經 120 度

站名: 青島觀象台 (26) 24 北緯: 36° 04' 東經: 120° 19' 水銀槽海拔高度: 78.6 米 拔海高度: 77.0 米 1952年

月 份	氣壓 (毫米)		溫 度 (攝氏)		相對濕度 (%)		風 量 (級)		地 面		雲 量 (小時)		日 照 (小時)					
	最高	最低	最高	最低	最高	最低	最高	最低	最高	最低	最高	最低	最高	最低				
1	78.5	76.5	11.2	-1.2	78	55	18	18	1.8	2.6	2.6	4.5	6.1	8.5	12.0	13.9	21.1	168
2	78.5	76.5	11.2	-1.2	78	55	18	18	1.8	2.6	2.6	4.5	6.1	8.5	12.0	13.9	21.1	168
3	78.5	76.5	11.2	-1.2	78	55	18	18	1.8	2.6	2.6	4.5	6.1	8.5	12.0	13.9	21.1	168
4	78.5	76.5	11.2	-1.2	78	55	18	18	1.8	2.6	2.6	4.5	6.1	8.5	12.0	13.9	21.1	168
5	78.5	76.5	11.2	-1.2	78	55	18	18	1.8	2.6	2.6	4.5	6.1	8.5	12.0	13.9	21.1	168
6	78.5	76.5	11.2	-1.2	78	55	18	18	1.8	2.6	2.6	4.5	6.1	8.5	12.0	13.9	21.1	168
7	78.5	76.5	11.2	-1.2	78	55	18	18	1.8	2.6	2.6	4.5	6.1	8.5	12.0	13.9	21.1	168
8	78.5	76.5	11.2	-1.2	78	55	18	18	1.8	2.6	2.6	4.5	6.1	8.5	12.0	13.9	21.1	168
9	78.5	76.5	11.2	-1.2	78	55	18	18	1.8	2.6	2.6	4.5	6.1	8.5	12.0	13.9	21.1	168
10	78.5	76.5	11.2	-1.2	78	55	18	18	1.8	2.6	2.6	4.5	6.1	8.5	12.0	13.9	21.1	168
11	78.5	76.5	11.2	-1.2	78	55	18	18	1.8	2.6	2.6	4.5	6.1	8.5	12.0	13.9	21.1	168
12	78.5	76.5	11.2	-1.2	78	55	18	18	1.8	2.6	2.6	4.5	6.1	8.5	12.0	13.9	21.1	168
全年	78.5	76.5	11.2	-1.2	78	55	18	18	1.8	2.6	2.6	4.5	6.1	8.5	12.0	13.9	21.1	168

全年 6.8 556.4 136.3 28/6 47.2 28/6 5.2 22/8 81 53 17 0 2 99 5 8 52 233 21 0 17 97 0 105 144 117 17 47 6 68 13 0 78 45 21 96 1961年度 初日 28/11 終日 19/3 1962年度 初日 17/11 終日 13/11

月 份	氣壓 (毫米)		溫 度 (攝氏)		相對濕度 (%)		風 量 (級)		地 面		雲 量 (小時)		日 照 (小時)	
	最高	最低	最高	最低	最高	最低	最高	最低	最高	最低	最高	最低	最高	最低
1	76.1	74.1	11.7	1.7	82	72	78	77	6.1	7.0	6.1	3.9	3.7	3.7
2	76.1	74.1	11.7	1.7	82	72	78	77	6.1	7.0	6.1	3.9	3.7	3.7
3	76.1	74.1	11.7	1.7	82	72	78	77	6.1	7.0	6.1	3.9	3.7	3.7
4	76.1	74.1	11.7	1.7	82	72	78	77	6.1	7.0	6.1	3.9	3.7	3.7
5	76.1	74.1	11.7	1.7	82	72	78	77	6.1	7.0	6.1	3.9	3.7	3.7
6	76.1	74.1	11.7	1.7	82	72	78	77	6.1	7.0	6.1	3.9	3.7	3.7
7	76.1	74.1	11.7	1.7	82	72	78	77	6.1	7.0	6.1	3.9	3.7	3.7
8	76.1	74.1	11.7	1.7	82	72	78	77	6.1	7.0	6.1	3.9	3.7	3.7
9	76.1	74.1	11.7	1.7	82	72	78	77	6.1	7.0	6.1	3.9	3.7	3.7
10	76.1	74.1	11.7	1.7	82	72	78	77	6.1	7.0	6.1	3.9	3.7	3.7
11	76.1	74.1	11.7	1.7	82	72	78	77	6.1	7.0	6.1	3.9	3.7	3.7
12	76.1	74.1	11.7	1.7	82	72	78	77	6.1	7.0	6.1	3.9	3.7	3.7
全年	76.1	74.1	11.7	1.7	82	72	78	77	6.1	7.0	6.1	3.9	3.7	3.7

全年 6.3 739.8 87.4 28/6 47.2 28/6 5.2 22/8 81 53 17 0 2 99 5 8 52 233 21 0 17 97 0 105 144 117 17 47 6 68 13 0 78 45 21 96 1961年度 初日 28/11 終日 19/3 1962年度 初日 17/11 終日 13/11

Table with columns for month, temperature, humidity, wind, and precipitation. Includes monthly and annual averages for various meteorological parameters.

Table with columns for month, temperature, humidity, wind, and precipitation. Includes monthly and annual averages for various meteorological parameters.

Table with columns for month, temperature, humidity, wind, and precipitation. Includes monthly and annual averages for various meteorological parameters.

Table with columns for month, temperature, humidity, wind, and precipitation. Includes monthly and annual averages for various meteorological parameters.

Table with columns for 氣 (Air), 濕度 (Humidity), 相對濕度 (Relative Humidity), 風 (Wind), 地 (Ground), 溫 (Temperature), 量 (Quantity), 雲 (Clouds), 日照 (Sunshine). Includes monthly and annual data for various meteorological parameters.

Table with columns for 天 (Sky), 氣 (Air), 日 (Day), 霜 (Frost), 霜凍 (Frosting), 霜凍結冰 (Frost and Ice). Includes monthly and annual data for sky conditions and frost.

全年 7.2 610.9 40.7 749 1951年度 初日 1951年度 終日 1952年度 初日 1952年度 終日 1952年度 終日 1952年度 終日

Table with columns for 氣 (Air), 濕度 (Humidity), 相對濕度 (Relative Humidity), 風 (Wind), 地 (Ground), 溫 (Temperature), 量 (Quantity), 雲 (Clouds), 日照 (Sunshine). Includes monthly and annual data for various meteorological parameters.

Table with columns for 天 (Sky), 氣 (Air), 日 (Day), 霜 (Frost), 霜凍 (Frosting), 霜凍結冰 (Frost and Ice). Includes monthly and annual data for sky conditions and frost.

全年 6.9 971.5 111.5 177 1951年度 初日 1951年度 終日 1952年度 初日 1952年度 終日 1952年度 終日 1952年度 終日



常州 (24) 24

北緯: 31° 45' 東經: 119° 55' 水銀槽海拔高度: 8.4 米 拔海高度: 6.6 米

1952年

Table with columns for wind speed, temperature, humidity, and precipitation. Includes sub-sections for wind, temperature, humidity, and precipitation.

Table with columns for wind direction, wind speed, and other meteorological data. Includes sub-sections for wind direction and wind speed.

常州站之風量及風速一五月份以實際觀測數值之總和而得。

1952年

北緯: 31° 12' 東經: 121° 26' 水銀槽海拔高度: 4.6 米 拔海高度: 7.0 米

Table with columns for wind speed, temperature, humidity, and precipitation. Includes sub-sections for wind, temperature, humidity, and precipitation.

Table with columns for wind direction, wind speed, and other meteorological data. Includes sub-sections for wind direction and wind speed.

常州站之風量及風速一五月份以實際觀測數值之總和而得。



站名: 燕湖 (24) 24 北緯: 31 東經: 118 21 水銀槽拔海高度: 26.37 米 1952年

Table with columns for month, air temperature, relative humidity, wind speed, and precipitation. Includes monthly averages and annual totals.

Table with columns for month, wind direction, wind force, and weather conditions. Includes monthly averages and annual totals.

Table with columns for month, precipitation, snow, and ice. Includes monthly averages and annual totals.

Table with columns for month, relative humidity, wind speed, and weather conditions. Includes monthly averages and annual totals.

Table with columns for month, precipitation, snow, and ice. Includes monthly averages and annual totals.

全年 (Annual) summary statistics for various meteorological parameters.



Table 1: Monthly and annual weather data for Qizhou in 1952. Columns include month, pressure, temperature (max/min/avg), wind speed/direction, humidity, precipitation, and other metrics.

Table 2: Monthly and annual weather data for Haitian in 1952. Columns include month, pressure, temperature (max/min/avg), wind speed/direction, humidity, precipitation, and other metrics.

站名: 星州 (24) 24 北緯: 28° 01' 東經: 120° 46' 水銀槽拔海高度: 3.0 米 1952年

Table with columns for month, temperature, humidity, wind, and precipitation. Includes monthly and annual averages.

Table with columns for month, temperature, humidity, wind, and precipitation. Includes monthly and annual averages.

站名: 武英山 (24) 6--21 北緯: 27° 39' 東經: 117° 57' 水銀槽拔海高度: 515.0 米 拔海高度: 514.6 米 1952年

Table with columns for month, temperature, humidity, wind, and precipitation. Includes monthly and annual averages.

Table with columns for month, temperature, humidity, wind, and precipitation. Includes monthly and annual averages.

Table with columns for month, pressure, temperature, humidity, wind, and precipitation. Includes monthly and annual averages for various meteorological parameters.

Table with columns for month, precipitation, snow, and other weather indicators. Includes monthly and annual averages for snowfall, ice, and other atmospheric conditions.

Table for 1952年 (1952) with columns for month, pressure, temperature, humidity, wind, and precipitation. Includes monthly and annual averages.

Table for 1952年 (1952) with columns for month, precipitation, snow, and other weather indicators. Includes monthly and annual averages.

站名: 南平 北緯: 26° 39' 東經: 118° 10' 水經綫拔海高度: 128.7 米 拔海高度: 127.2 米 1952年

月份	氣壓 (毫米)		溫度 (攝氏)		相對濕度 (%)		風		地		雲量 (0-10)		日照 (小時)				
	最高	最低	最高	最低	最高	最低	平均	最大	0米	0.05米	0.1米	0.3米		0.5米	1米	2米	3米
1	7.0	15.9	9.8	10.9	56	81	1.5	N, NE	0	0	0	0	0	0	0	0	64.8
2	8.9	14.8	11.4	11.7	68	81	1.4	W, N	0	0	0	0	0	0	0	0	28.9
3	12.4	18.2	14.8	15.1	88	82	1.4	W, N	0	0	0	0	0	0	0	0	28.9
4	15.7	22.6	18.2	18.8	91	87	1.3	W, N	0	0	0	0	0	0	0	0	35.2
5	21.7	29.3	23.9	25.8	93	66	1.3	W, N	0	0	0	0	0	0	0	0	122.8
6	23.1	29.1	25.2	25.8	94	69	1.2	W, N	0	0	0	0	0	0	0	0	151.8
7	25.1	32.0	26.8	28.0	93	67	1.2	W, N	0	0	0	0	0	0	0	0	191.3
8	24.1	33.2	28.3	27.9	93	65	1.1	NE	0	0	0	0	0	0	0	0	191.3
9	24.7	40.0	28.5	27.9	93	64	1.1	NE	0	0	0	0	0	0	0	0	199.5
10	22.6	30.2	24.5	25.8	90	62	1.2	NE	0	0	0	0	0	0	0	0	107.8
11	17.2	24.8	19.6	20.7	82	54	1.1	NE	0	0	0	0	0	0	0	0	64.2
12	752.49	14.2	9.5	9.7	89	60	1.6	NE	0	0	0	0	0	0	0	0	1325.4
全年	753.50	6.4	8.6	9.7	89	60	1.6	N	0	0	0	0	0	0	0	0	1317.3

月份	氣壓 (毫米)		溫度 (攝氏)		相對濕度 (%)		風		地		雲量 (0-10)		日照 (小時)				
	最高	最低	最高	最低	最高	最低	平均	最大	0米	0.05米	0.1米	0.3米		0.5米	1米	2米	3米
1	7.9	16.7	10.6	11.6	58	82	1.5	N, NE	0	0	0	0	0	0	0	0	59.5
2	8.0	16.3	10.6	11.6	58	82	1.5	N, NE	0	0	0	0	0	0	0	0	40.6
3	7.9	16.3	10.6	11.6	58	82	1.5	N, NE	0	0	0	0	0	0	0	0	53.5
4	7.8	16.3	10.6	11.6	58	82	1.5	N, NE	0	0	0	0	0	0	0	0	86.0
5	7.8	16.3	10.6	11.6	58	82	1.5	N, NE	0	0	0	0	0	0	0	0	120.6
6	7.9	16.3	10.6	11.6	58	82	1.5	N, NE	0	0	0	0	0	0	0	0	101.4
7	7.9	16.3	10.6	11.6	58	82	1.5	N, NE	0	0	0	0	0	0	0	0	157.9
8	7.9	16.3	10.6	11.6	58	82	1.5	N, NE	0	0	0	0	0	0	0	0	182.4
9	7.9	16.3	10.6	11.6	58	82	1.5	N, NE	0	0	0	0	0	0	0	0	129.1
10	7.9	16.3	10.6	11.6	58	82	1.5	N, NE	0	0	0	0	0	0	0	0	103.7
11	7.9	16.3	10.6	11.6	58	82	1.5	N, NE	0	0	0	0	0	0	0	0	58.8
12	7.9	16.3	10.6	11.6	58	82	1.5	N, NE	0	0	0	0	0	0	0	0	185.3
全年	753.53	9.6	11.8	11.8	88	68	1.3	W, NW	0	0	0	0	0	0	0	0	1675.6

站名: 福州城內 [24] 24 北緯: 26° 05' 東經: 119° 18' 水經綫拔海高度: 92.0 米 拔海高度: 91.0 米 1952年

福州新區城內編年雨量(根據1952年10月雨量觀測站報告)



Table with multiple columns: 氣壓 (毫米), 溫度 (攝氏), 濕度 (%), 風速 (米/秒), 風向, 雲量, 日照 (小時), 蒸發量 (毫米), 降水量 (毫米), 霜, 雪, 雨, 雷暴, 大風, 沙暴, 霾, 霧, 總量, 日期, 月份, 全年. Includes a summary row for 全年.

Table with multiple columns: 氣壓 (毫米), 溫度 (攝氏), 濕度 (%), 風速 (米/秒), 風向, 雲量, 日照 (小時), 蒸發量 (毫米), 降水量 (毫米), 霜, 雪, 雨, 雷暴, 大風, 沙暴, 霾, 霧, 總量, 日期, 月份, 全年. Includes a summary row for 全年.

注: 龍溪站之風向係以日平均計算不精確。

Table with columns: 氣 (Air), 濕 (Humidity), 地 (Ground), 風 (Wind), 雲 (Cloud), 霧 (Fog), 雪 (Snow), 霜 (Frost), 霰 (Sleet), 冰 (Ice). Rows include monthly data for 1952 and a yearly summary.

註 廈門的日最深之氣溫 1—10月係 6.14, 21. 二次觀測平均值而得。 11—12月為 9時一次觀測平均值而得。

Table with columns: 氣 (Air), 濕 (Humidity), 地 (Ground), 風 (Wind), 雲 (Cloud), 霧 (Fog), 雪 (Snow), 霜 (Frost), 霰 (Sleet), 冰 (Ice). Rows include monthly data for 1952 and a yearly summary.





Table with columns: 月份, 氣壓 (毫米), 溫 (攝氏), 相對濕度 (%), 風 (平均, 最大, 方向), 雲量 (0-10), 日照 (小時), 蒸發量 (毫米), 霜凍 (初霜, 終霜), 積雪 (總量, 最大, 日期).

Table with columns: 月份, 氣壓 (毫米), 溫 (攝氏), 相對濕度 (%), 風 (平均, 最大, 方向), 雲量 (0-10), 日照 (小時), 蒸發量 (毫米), 霜凍 (初霜, 終霜), 積雪 (總量, 最大, 日期), 降水 (日數, 量), 降雪 (日數, 量), 大風 (日數, 量), 雷暴 (日數, 量), 霧 (日數, 量).

Table with columns: 月份, 氣壓 (毫米), 溫 (攝氏), 相對濕度 (%), 風 (平均, 最大, 方向), 雲量 (0-10), 日照 (小時), 蒸發量 (毫米), 霜凍 (初霜, 終霜), 積雪 (總量, 最大, 日期).

Table with columns: 月份, 氣壓 (毫米), 溫 (攝氏), 相對濕度 (%), 風 (平均, 最大, 方向), 雲量 (0-10), 日照 (小時), 蒸發量 (毫米), 霜凍 (初霜, 終霜), 積雪 (總量, 最大, 日期), 降水 (日數, 量), 降雪 (日數, 量), 大風 (日數, 量), 雷暴 (日數, 量), 霧 (日數, 量).

站名: 許昌 (26) 26 北緯: 34° 01' 東經: 113° 49' 水銀槽拔海高度: 68.0 米 1952年

月份	氣			溫			相對濕度 (%)			風			地			溫			雲			日照					
	最高	最低	平均	最高	最低	平均	最高	最低	平均	最大	最頻	平均	0米	0.05米	0.3米	1米	2米	3米	6時	14時	21時	6時	14時	21時	平均	總時數	
1																											
2																											
3																											
4																											
5																											
6																											
7																											
8																											
9																											
10																											
11																											
12																											
全年																											

觀測器時間: 夏曆 120 度

站名: 范平 (8) 北緯: 33° 10' 東經: 114° 00' 水銀槽拔海高度: 58.0 米 1952年

月份	氣			溫			相對濕度 (%)			風			地			溫			雲			日照						
	最高	最低	平均	最高	最低	平均	最高	最低	平均	最大	最頻	平均	0米	0.05米	0.3米	1米	2米	3米	6時	14時	21時	6時	14時	21時	平均	總時數		
1																												
2																												
3																												
4																												
5																												
6																												
7																												
8																												
9																												
10																												
11																												
12																												
全年																												

觀測器時間: 夏曆 120 度

站名: 南陽 (6) 北緯: 33° 04' 東經: 112° 32' 水銀精拔高度: 127.2 米 拔海高度: 127.2 米

1952年

月 份	氣 壓 (毫米)			氣 溫 (攝氏)			相 對 濕 度 (%)			風			地			雲 量 (0-10)		日 照 (小時)									
	6時	14時	21時	平均	最高	最低	日期	絕對	日期	最低	日期	平 均	最 大	日期	0米	0.05米	0.1米	0.3米	0.5米	1米	2米	3米	6時	21時	平均	總時數	
1	741.8	24.7	31.2	28.0	32.9	24.0	38.9	19.9	4	89	64	77	77	30													
2	744.4	21.7	27.3	24.4	20.4	33.3	33.3	17.1	25	90	67	83	80	18													
3	745.7	19.2	26.5	22.7	28.0	33.7	33.7	12.1	26	91	62	81	78	25													
4	750.5	12.4	20.4	16.1	21.4	30.0	30.0	5.7	12	82	54	74	70	2													
5	753.4	7.4	12.1	9.7	13.3	23.3	23.3	1.1	14	90	76	85	84	3													
6	759.7	-0.7	6.1	2.4	7.3	13.3	13.3	-4.7	2	91	66	83	80	27													
全年																											

觀測標準時間: 東經 120 度

站名: 南陽 (6) 北緯: 32° 12' 東經: 115° 42' 水銀精拔高度: 41.0 米 拔海高度: 41.0 米

1952年

月 份	氣 壓 (毫米)			氣 溫 (攝氏)			相 對 濕 度 (%)			風			地			雲 量 (0-10)		日 照 (小時)									
	6時	14時	21時	平均	最高	最低	日期	絕對	日期	最低	日期	平 均	最 大	日期	0米	0.05米	0.1米	0.3米	0.5米	1米	2米	3米	6時	21時	平均	總時數	
1	748.0	24.8	30.3	27.1	32.2	23.7	38.9	19.6	4	95	73	87	85	31													
2	750.7	22.6	28.2	24.5	29.7	21.3	38.4	17.3	26	97	75	90	87	19													
3	762.7	19.6	26.9	22.7	28.1	33.6	33.6	11.3	26	96	68	90	85	26													
4	769.4	12.6	19.8	14.9	21.1	31.2	31.2	6.3	24	94	62	85	80	3													
5	769.8	8.7	13.5	10.4	14.5	23.3	23.3	2.4	15	99	61	95	92	1													
6	769.3	0.3	6.6	2.3	7.6	15.3	15.3	-6.4	2	89	63	83	76	21													
全年																											

觀測標準時間: 東經 120 度



站名: 北河 (24) 24 北緯: 32° 25' 東經: 111° 40' 水銀槽拔海高度: 92.2 米 拔海高度: 91.4 米 1952年

月份	氣壓 (毫米)		溫 度 (攝氏)		相 對 濕 度 (%)		風 向		地 面		雲 量 (0-10)		日照 (小時)				
	6時	14時	6時	14時	平 均	最 大	平 均	最 大	0米	0.05米	0.1米	0.3米		0.5米	1米	2米	3米
1	761.67	4.1	8	18	73	26	ENE	2.5	0	0	0	4.0	146.9	4.2	5.0	5.1	55.2
2	761.93	2.5	18	18	78	33	ENE	2.2	0	0	0	4.0	108.7	7.0	7.2	6.8	56.9
3	757.46	7.9	18	18	80	34	ENE	2.2	0	0	0	4.0	108.7	7.0	7.2	6.8	56.9
4	752.03	17.2	2	16	81	26	ENE	2.4	0	0	0	4.0	112.5	3.0	3.2	3.0	75.8
5	750.34	21.8	2	16	82	27	ENE	2.1	0	0	0	4.0	191.5	4.9	5.8	5.8	139.8
6	745.57	22.0	11	22	82	29	SSE	2.5	0	0	0	4.0	74.2	17	17.8	17.8	(110.3)
7	744.34	22.0	11	22	82	29	SSE	2.3	0	0	0	4.0	74.2	17	17.8	17.8	241.4
8	741.87	23.5	21	31	83	18	NNW	2.0	0	0	0	4.0	184.4	16.0	16.0	16.0	184.4
9	741.87	23.5	21	31	83	18	NNW	2.0	0	0	0	4.0	184.4	16.0	16.0	16.0	184.4
10	751.86	19.0	26	26	85	25	C.ENE	2.2	0	0	0	4.0	108.7	7.0	7.0	7.0	(97.8)
11	758.93	18.2	12	12	80	25	NW	2.2	0	0	0	4.0	132.4	3.8	3.8	3.8	(76.9)
12	765.23	0.5	4.9	4.9	85	30	ENE	1.9	0	0	0	4.0	130.6	4.2	4.2	4.2	(30.9)
全年	754.67	11.8	19.1	15.1	15.3	20.3	ENE	2.2	0	0	0	6.5	1627.4	137	16.5	6.8	1201.2

初終日期 1951年度 初日 22/11 終日 6/3 1952年度 初日 13/11 終日 3/12

月份	氣 量 (毫米)		天 氣		風 向		地 面		雲 量 (0-10)		日照 (小時)
	最 大	最 深	最 大	最 深	最 大	最 深	最 大	最 深	0米	0.05米	
1	2.9	12	0	11	0	0	0	0	12	13	15
2	8.7	16	0	13	0	0	0	0	13	28	22
3	17.4	18	0	16	0	0	0	0	16	24	1
4	26.9	10	0	16	0	0	0	0	16	22	0
5	39.5	3	0	14	0	0	0	0	14	23	0
6	36.2	18	0	14	0	0	0	0	14	22	0
7	34.5	18	0	13	0	0	0	0	13	25	0
8	30.8	24	0	13	0	0	0	0	13	23	0
9	31.9	12	0	11	0	0	0	0	11	16	0
10	41.9	24	0	11	0	0	0	0	11	14	0
11	63.6	26	0	6	0	0	0	0	6	20	2
12	77.4	15	0	8	0	0	0	0	8	12	2
全年	984.6	375	0	829.1	1	67	16	1	65	119	182

站名: 巴東 (8) 北緯: 31° 04' 東經: 110° 24' 水銀槽拔海高度: 121.3 米 拔海高度: 120 度

月份	氣壓 (毫米)		溫 度 (攝氏)		相 對 濕 度 (%)		風 向		地 面		雲 量 (0-10)		日照 (小時)				
	6時	14時	6時	14時	平 均	最 大	平 均	最 大	0米	0.05米	0.1米	0.3米		0.5米	1米	2米	3米
1	742.2	34.2	12	22	67	30	C.ENE	0.5	0	0	0	0	0	0	0	0	0
2	746.6	28.8	18	18	77	36	C.ENE	0.3	0	0	0	0	0	0	0	0	0
3	749.9	20.9	26	15	77	38	C.ENE	0.2	0	0	0	0	0	0	0	0	0
4	756.1	20.2	23	10	74	35	C.SSE	0.2	0	0	0	0	0	0	0	0	0
5	756.0	15.5	23	10	69	35	C.SSE	0.2	0	0	0	0	0	0	0	0	0
6	756.0	12.5	22	6	69	35	C.SSE	0.5	0	0	0	0	0	0	0	0	0
7	762.0	6.4	23	1.8	62	36	C.SSE	0.6	0	0	0	0	0	0	0	0	0
8	762.0	9.9	22	1.8	62	36	C.SSE	0.6	0	0	0	0	0	0	0	0	0
9	762.0	8.4	23	1.8	62	36	C.SSE	0.6	0	0	0	0	0	0	0	0	0
10	762.0	8.2	22	1.8	62	36	C.SSE	0.6	0	0	0	0	0	0	0	0	0
11	762.0	8.2	22	1.8	62	36	C.SSE	0.6	0	0	0	0	0	0	0	0	0
12	762.0	8.2	22	1.8	62	36	C.SSE	0.6	0	0	0	0	0	0	0	0	0
全年	762.0	11.2	22	1.8	62	36	C.SSE	0.6	0	0	0	0	0	0	0	0	0

初終日期 1951年度 初日 1951年度 終日 1952年度 初日

月份	氣 量 (毫米)		天 氣		風 向		地 面		雲 量 (0-10)		日照 (小時)
	最 大	最 深	最 大	最 深	最 大	最 深	最 大	最 深	0米	0.05米	
1	10	6	0	22	0	0	0	0	17	12	15
2	18	15	0	26	0	0	0	0	17	24	16
3	15	13	0	27	0	0	0	0	16	10	15
4	13	10	0	27	0	0	0	0	9	20	13
5	14	11	0	25	0	0	0	0	4	23	14
6	4	4	0	29	0	0	0	0	3	11	4
7	30	31	0	31	0	31	0	0	2	17	12
8	19	19	0	31	0	31	0	0	2	17	24
9	8	8	0	30	0	30	0	0	5	16	16
10	30	30	0	30	0	30	0	0	2	9	20
11	30	30	0	31	0	31	0	0	4	23	15
12	29	29	0	30	0	30	0	0	3	11	15
全年	29	29	0	30	0	30	0	0	3	11	15

Table with columns for month, temperature, humidity, wind, and precipitation. Includes sub-tables for daily and monthly averages.

Table with columns for month, precipitation, snow, and other weather indicators. Includes sub-tables for daily and monthly averages.

全年 756.2 13.9 20.2 16.7 16.8 2/7 4.0 17/2 92 66 81 80 17 20/1 C,SE 1.5

Table with columns for month, temperature, humidity, wind, and precipitation. Includes sub-tables for daily and monthly averages.

Table with columns for month, precipitation, snow, and other weather indicators. Includes sub-tables for daily and monthly averages.

全年 756.2 13.9 20.2 16.7 16.8 2/7 4.0 17/2 92 66 81 80 17 20/1 C,SE 1.5

Table with 12 columns for monthly data (1-12) and annual totals (全年). Includes sub-sections for 氣 (Air), 濕度 (Humidity), 風 (Wind), 雲 (Clouds), 日照 (Sunshine), 氣壓 (Pressure), 水 (Water), 雨量 (Rainfall), 積雪 (Snow), and 霜 (Frost).

觀測標準時間: 東經 120 度

Table with 12 columns for monthly data (1-12) and annual totals (全年). Includes sub-sections for 氣 (Air), 濕度 (Humidity), 風 (Wind), 雲 (Clouds), 日照 (Sunshine), 氣壓 (Pressure), 水 (Water), 雨量 (Rainfall), 積雪 (Snow), and 霜 (Frost).

觀測標準時間: 東經 120 度





月份	氣壓 (毫米)				氣溫 (攝氏)			相對濕度 (%)				風			地			雲量 (0-10)			日照 (小時)																		
	6時	14時	21時	平均	最高	最低	絕對最低	日期	最高	最低	日期	平均	最大	日期	平均風速	方向	日期	0米	0.05米	0.1米		0.3米	0.5米	1米	2米	3米	蒸發量 (毫米)	6時	14時	21時	平均	總時數 (%)							
																																	1日	2日	3日	4日	5日	6日	7日
1	704.62	707.4	707.4	707.4	707.4	707.4	707.4	707.4	707.4	707.4	707.4	707.4	707.4	707.4	707.4	707.4	707.4	707.4	707.4	707.4	707.4	707.4	707.4	707.4	707.4	707.4	707.4	707.4	707.4	707.4	707.4	707.4	707.4	707.4	707.4	707.4	707.4	707.4	707.4

觀測標準時間: 東經 120 度

月份	氣壓 (毫米)				氣溫 (攝氏)			相對濕度 (%)				風			地			雲量 (0-10)			日照 (小時)																	
	6時	14時	21時	平均	最高	最低	絕對最低	日期	最高	最低	日期	平均	最大	日期	平均風速	方向	日期	0米	0.05米	0.1米		0.3米	0.5米	1米	2米	3米	蒸發量 (毫米)	6時	14時	21時	平均	總時數 (%)						
																																	1日	2日	3日	4日	5日	6日
1	704.62	707.4	707.4	707.4	707.4	707.4	707.4	707.4	707.4	707.4	707.4	707.4	707.4	707.4	707.4	707.4	707.4	707.4	707.4	707.4	707.4	707.4	707.4	707.4	707.4	707.4	707.4	707.4	707.4	707.4	707.4	707.4	707.4	707.4	707.4	707.4	707.4	707.4

觀測標準時間: 東經 120 度

站名: 五江 (24) 24 東經: 109° 27' 北緯: 27° 38' 水銀槽拔海高度: 267.5 米 拔海高度: 266.5 米 1952年

Table 1: Monthly and annual weather data for station 五江 (24) 24. Columns include month, pressure, temperature (6, 14, 21, 24, 25, 30, 40, 45, 50, 55, 60, 65, 70, 75, 80, 85, 90, 95, 100, 110, 120), humidity, wind (direction, speed), clouds, precipitation, and days with specific weather conditions (fog, rain, snow, etc.).

Table 2: Daily and monthly weather data for station 五江 (24) 24. Columns include day of month, time of day, wind direction and speed, cloud cover, precipitation, and other weather indicators. Includes annual totals for various metrics.

站名: 兩陽 (24) 6--21 東經: 111° 23' 北緯: 27° 15' 水銀槽拔海高度: 250.0 米

Table 3: Monthly and annual weather data for station 兩陽 (24) 6--21. Columns include month, pressure, temperature, humidity, wind, clouds, and precipitation. Includes annual totals.

Table 4: Daily and monthly weather data for station 兩陽 (24) 6--21. Columns include day of month, time of day, wind, clouds, precipitation, and other weather indicators. Includes annual totals.

Station information and coordinates: 兩陽 (24) 6--21, East Longitude: 111° 23', North Latitude: 27° 15', Barometric Height: 250.0 meters.





Table with columns for month, air pressure, temperature, relative humidity, wind, and precipitation. Includes annual summary row at the bottom.

Table with columns for month, precipitation, wind, and weather. Includes annual summary row at the bottom.

Table with columns for month, air pressure, temperature, relative humidity, wind, and precipitation. Includes annual summary row at the bottom.

Table with columns for month, precipitation, wind, and weather. Includes annual summary row at the bottom.

月份	氣壓 (毫米)			溫 (攝氏)			相對濕度 (%)			風			地			雲			日照 (小時)						
	6時	14時	21時	最高	最低	平均	最高	最低	平均	最大	平均	最大	平均	0.1	0.3	0.5	1	2		3	6時	14時	21時	平均	總時數 (%)
1	741.9	25.2	32.7	27.7	23.1	28.5	17.3	11	93	65	83	80	42	2	3										
2	743.2	23.3	32.1	25.3	21.7	26.9	18.4	20	97	64	90	84	36	2											
3	740.0	20.0	29.8	22.5	18.2	24.1	10.1	27	98	65	90	84	40	2											
4	740.4	13.9	21.6	17.1	12.0	22.0	7.5	3	96	67	88	84	32	2											
5	750.7	10.3	19.8	13.0	9.6	22.8	4.5	2	96	66	90	84	32	4											
6	757.4	0.5	12.5	4.2	-0.9	13.8	-5.6	5	91	54	80	75	26	22											
全年																									

月份	降			水			積雪 (厘米)			各			天			氣			初終雪日期	
	總量	一日	最大	最高	最低	平均	最高	最低	平均	最高	最低	平均	最高	最低	平均	最高	最低	平均		初終雪日期
1	7.6	151.8	44.6	10	9	6	0	0	0	0	0	0	0	0	0	0	0	0	1951年	
2	7.5	240.5	73.0	10	19	16	0	0	0	0	0	0	0	0	0	0	0	0	初日	
3	7.5	122.4	37.4	15	15	13	0	0	0	0	0	0	0	0	0	0	0	0	終日	
4	6.7	94.2	32.7	10	10	4	0	0	0	0	0	0	0	0	0	0	0	0	1952年	
5	7.1	14.3	4.5	20	9	6	0	0	0	0	0	0	0	0	0	0	0	0	初日	
6	7.2	10.3	3.9	27	6	3	0	0	0	0	0	0	0	0	0	0	0	0	終日	
全年																				1952年

觀測標準時間: 東經 120 度

月份	氣壓 (毫米)			溫 (攝氏)			相對濕度 (%)			風			地			雲			日照 (小時)						
	6時	14時	21時	最高	最低	平均	最高	最低	平均	最大	平均	最大	平均	0.1	0.3	0.5	1	2		3	6時	14時	21時	平均	總時數 (%)
1	766.77	2.5	9.9	6.1	20.0	10.7	-1.8	8	92	68	87	83	38	25											
2	765.21	2.8	10.8	4.1	2.0	6.3	-5.8	19	96	85	93	92	36	19											
3	757.97	1.2	10.8	18.1	23.7	11.9	2.4	14	95	82	91	89	38	23											
4	754.71	2.0	24.5	21.9	30.3	22.2	8.2	15	93	78	87	83	38	13											
5	751.92	2.7	27.9	25.0	33.2	25.5	16.5	13	94	71	89	81	42	11											
6	744.09	2.6	31.6	27.3	36.4	32.9	24.1	10	93	68	85	81	47	16											
7	756.05	2.0	27.0	24.0	34.7	28.0	15.4	26	92	70	89	85	47	1											
8	762.32	1.2	27.0	16.4	28.7	20.8	10.6	27	92	68	85	81	47												
9	762.43	2.4	17.8	13.6	28.1	18.3	8.8	21	84	58	80	82	76												
10	769.54	2.4	9.1	4.7	17.5	10.0	-3.8	5	89	58	80	82	76												
11	759.24	14.6	19.8	16.6	30.7	17.0	5.8	19/2	93	71	88	84													
全年																									

站名: 南昌 (24) 北緯: 28° 40' 東經: 115° 58' 水銀槽拔海高度: 27.0 米 拔海高度: 26.4 米 1952年 120 度

觀測標準時間: 東經 120 度



Table with columns for month, pressure, temperature, humidity, wind, precipitation, and other meteorological data for station 宜春 (8).

Table with columns for month, precipitation, wind, and other meteorological data for station 宜春 (8).

觀測標準時間: 黃曆 120 度

Table with columns for month, pressure, temperature, humidity, wind, precipitation, and other meteorological data for station 南城 (8).

Table with columns for month, precipitation, wind, and other meteorological data for station 南城 (8).

觀測標準時間: 黃曆 120 度



Table with columns for month, air pressure, temperature, humidity, wind, precipitation, and other meteorological data for station 音安 (24)5--21.

Table with columns for month, air pressure, temperature, humidity, wind, precipitation, and other meteorological data for station 音安 (24)5--21, including a summary row for the year.

Table with columns for month, air pressure, temperature, humidity, wind, precipitation, and other meteorological data for station 登川 (24)6--21.

Table with columns for month, air pressure, temperature, humidity, wind, precipitation, and other meteorological data for station 登川 (24)6--21, including a summary row for the year.

Table with columns for month (月份), pressure (氣壓), temperature (氣溫), wind (風), humidity (相對濕度), precipitation (降水量), and other weather data. Includes a summary row for the year (全年).

Table with columns for month (月份), precipitation (降水量), snow (積雪), and other weather data. Includes a summary row for the year (全年).

觀測標準時間: 東經 120 度

觀測標準時間: 東經 120 度

Table with columns for month (月份), pressure (氣壓), temperature (氣溫), wind (風), humidity (相對濕度), precipitation (降水量), and other weather data. Includes a summary row for the year (全年).

Table with columns for month (月份), precipitation (降水量), snow (積雪), and other weather data. Includes a summary row for the year (全年).

觀測標準時間: 東經 105 度



站名: 柱平 (8) 北緯: 23° 23' 東經: 110° 03' 水銀槽拔海高度: 40.0 米 拔海高度: 40.0 米 1952年

月份	氣壓 (毫米)			氣溫 (攝氏)			相對濕度 (%)			風			地			濕			雲量 (小時)			日照 (小時)						
	6時	14時	21時	最高	最低	絕對	日期	最高	最低	日期	平均	最大	日期	0米	0.05米	0.1米	0.3米	0.5米	1米	2米	3米		6時	14時	21時	平均	總時數 (%)	
1	749.1	750.2	751.7	32.9	25.4	24.1	18.23	94	77	90	87	23	4															
2	751.3	752.6	753.9	33.2	25.9	23.8	13.31	94	74	92	87	23	6															
3	753.7	754.1	755.4	33.4	26.1	19.5	28.10	93	69	91	84	29	6															
4	755.3	756.8	758.1	33.7	26.8	16.4	21.30	91	58	85	78	23	4															
5	758.7	759.9	761.2	34.9	27.7	11.2	11.2	92	54	87	78	11	4															
6	763.4	764.7	766.0	35.3	28.0	3.1	10	87	57	80	74	27	11															
全年																												

全年 能見度 (米) 1.0-10.0 降水日 日 最高 最低 日期 積雪 (厘米) 日 最高 最低 日期 各 天 氣 日 最高 最低 日期 濕度 (攝氏) 最高 最低 日期 風 量 日 最高 最低 日期 雲 量 日 最高 最低 日期 初終日 日期 初終日 日期 1951年度 初日 終日 1952年度 初日 終日 1953年度 初日 終日

站名: 南華 (24) 24 北緯: 22° 48' 東經: 108° 18' 水銀槽拔海高度: 78.7 米 拔海高度: 76.7 米 1952年

月份	氣壓 (毫米)			氣溫 (攝氏)			相對濕度 (%)			風			地			濕			雲量 (小時)			日照 (小時)					
	6時	14時	21時	最高	最低	絕對	日期	最高	最低	日期	平均	最大	日期	0米	0.05米	0.1米	0.3米	0.5米	1米	2米	3米		6時	14時	21時	平均	總時數 (%)
1	758.9	759.7	760.5	18.0	14.0	3.7	8	88	68	83	80	44	7														
2	759.7	760.5	761.3	18.2	14.2	2.3	20	89	74	83	82	89	8														
3	761.5	762.3	763.1	18.4	14.4	10.1	12.21	95	82	89	81	53	6														
4	763.3	764.1	764.9	18.6	14.6	21.5	7	94	71	86	84	32	15														
5	765.1	765.9	766.7	18.8	14.8	22.4	15	92	62	85	79	32	4														
6	766.9	767.7	768.5	19.0	15.0	24.3	15	95	73	90	86	54	4														
7	768.7	769.5	770.3	19.2	15.2	23.1	15	95	74	89	84	44	28														
8	770.5	771.3	772.1	19.4	15.4	23.1	30	93	69	86	83	43	2														
9	772.3	773.1	773.9	19.6	15.6	15.3	26	89	67	80	75	42	13														
10	774.1	774.9	775.7	19.8	15.8	10.6	22	82	57	70	67	26	12														
11	775.9	776.7	777.5	20.0	16.0	2.1	11	87	50	72	67	26	12														
12	777.7	778.5	779.3	20.2	16.2	2.1	11	82	47	67	67	26	12														
全年																											

全年 能見度 (米) 1.0-10.0 降水日 日 最高 最低 日期 積雪 (厘米) 日 最高 最低 日期 各 天 氣 日 最高 最低 日期 濕度 (攝氏) 最高 最低 日期 風 量 日 最高 最低 日期 雲 量 日 最高 最低 日期 初終日 日期 初終日 日期 1951年度 初日 終日 1952年度 初日 終日 1953年度 初日 終日

站名: 龍津 (8)

北緯: 22° 22' 東經: 106° 45' 水銀槽拔海高度: 135.6 米 拔海高度: 128.5 米

1952年

月份	氣					溫					相對濕度 (%)					風					地					雲					日照 (小時)										
	氣					溫					相對濕度 (%)					風					地					雲															
	6時	14時	21時	平均	最高	6時	14時	21時	平均	最高	6時	14時	21時	平均	最高	6時	14時	21時	平均	最高	6時	14時	21時	平均	最高	6時	14時	21時	平均	最高											
1	739.6	32.7	26.9	24.2	37.8	22.8	2,3,20	95	68	91	85	48	5	C, SW	1.0*	0.05	0.1	0.3	0.5	1	2	3	0	0	0	0	0	0	0	0	0	0	6	4	9.4	8.4	9.0	1881年度			
2	742.2	34.7	26.3	34.0	35.8	22.2	2,3,20	98	72	91	88	52	8	C, SE	1.1*	0.05	0.1	0.3	0.5	1	2	3	0	0	0	0	0	0	0	0	0	0	0	0	8.6	6.7	8.5	1981年度			
3	744.4	31.2	25.0	23.3	35.3	17.6	30	96	66	83	85	46	28	30	1.3*	0.05	0.1	0.3	0.5	1	2	3	0	0	0	0	0	0	0	8.2	6.2	7.9	1981年度								
4	748.6	23.6	26.5	22.1	33.8	14.1	29	94	61	88	81	43	17	SE	1.2*	0.05	0.1	0.3	0.5	1	2	3	0	0	0	0	0	0	0	7.8	6.2	7.0	1981年度								
5	749.84	20.1	22.2	18.4	32.1	10.3	22	94	55	88	79	43	14	30	1.2*	0.05	0.1	0.3	0.5	1	2	3	0	0	0	0	0	0	0	7.5	4.3	5.8	1981年度								
6	755.28	9.4	12.5	8.2	30.9	3.0	12	87	45	77	70	28	11	28	1.7*	0.05	0.1	0.3	0.5	1	2	3	0	0	0	0	0	0	0	6.1	3.8	4.8	1981年度								
全年																																									

觀測標準時間: 東經 105 度

站名: 曲江 (24)

北緯: 24° 55' 東經: 113° 07' 水銀槽拔海高度: 81.3 米

1952年

月份	氣					溫					相對濕度 (%)					風					地					雲					日照 (小時)										
	氣					溫					相對濕度 (%)					風					地					雲															
	6時	14時	21時	平均	最高	6時	14時	21時	平均	最高	6時	14時	21時	平均	最高	6時	14時	21時	平均	最高	6時	14時	21時	平均	最高	6時	14時	21時	平均	最高											
1	756.9	8.2	11.9	8.6	27.3	-0.6	9	84	71	80	78	21	21	C, N	2.4	0.05	0.1	0.3	0.5	1	2	3	0	0	0	0	0	0	0	0	0	0	6	0	6.4	6.2	6.5	182-0.44			
2	752.2	12.6	14.7	11.5	29.6	7.8	21	90	80	85	30	22	20	22	3.5	0.05	0.1	0.3	0.5	1	2	3	0	0	0	0	0	0	0	8.3	9.2	9.5	(214.3)(55)								
3	750.4	17.5	20.1	16.4	32.5	8.9	14	91	73	84	81	16	17	C, N	2.2	0.05	0.1	0.3	0.5	1	2	3	0	0	0	0	0	0	0	9.2	7.6	8.2	175.148								
4	746.7	23.9	26.5	23.1	36.2	20.3	1	91	67	83	80	14	10	C, SW	1.8	0.05	0.1	0.3	0.5	1	2	3	0	0	0	0	0	0	0	7.6	8.9	8.9									
5	745.3	26.0	27.9	24.5	40.1	24.1	25	92	64	84	81	14	4	C, SW	1.5	0.05	0.1	0.3	0.5	1	2	3	0	0	0	0	0	0	0	8.2	8.4	8.4									
6	743.4	31.3	28.9	32.5	39.5	22.8	9	91	65	82	79	38	31	C, SW	1.1	0.05	0.1	0.3	0.5	1	2	3	0	0	0	0	0	0	0	7.9	9.4	9.3									
7	745.8	30.6	27.2	32.5	38.1	17.5	29	85	58	74	73	38	29	C, N	1.6	0.05	0.1	0.3	0.5	1	2	3	0	0	0	0	0	0	0	8.0	7.0	7.8									
8	756.2	24.4	26.1	23.6	36.3	12.5	12	85	53	75	72	40	17	C, N	2.4	0.05	0.1	0.3	0.5	1	2	3	0	0	0	0	0	0	0	7.5	5.7	6.7									
9	756.4	18.4	17.7	13.6	32.0	12.5	30	84	53	75	72	40	6	11	1.9	0.05	0.1	0.3	0.5	1	2	3	0	0	0	0	0	0	0	6.6	5.6	5.4									
10	762.4	6.3	9.7	5.1	25.3	-1.0	10	85	54	72	71	24	12	C, N	2.7	0.05	0.1	0.3	0.5	1	2	3	0	0	0	0	0	0	0	5.9	5.1	5.8									
全年																																									

觀測標準時間: 東經 105 度

站名: 連縣 (8) 北緯: 24° 44' 東經: 112° 34' 水銀槽海拔高度: 191.3 米 拔海高度: 191.3 米 1952年

月 份	氣 壓 (毫米)			溫 度 (攝氏)			相 對 濕 度 (%)			風			地			雲 量 (0-10)			日 照 (小時)						
	6時	14時	21時	最高	最低	日期	6時	14時	21時	平均	最大	0米	0.05米	0.1米	0.3米	0.5米	1米	2米		3米	6時	14時	21時	平均	總時數
1	741.7	25.7	28.2	34.0	25.3	5	94	68	84	82	40	0.8									15.4	9.0	8.4	7.6	8.5
2	744.4	24.4	31.6	37.0	24.1	3	94	67	85	82	45	0.7									113.1	9.2	7.9	8.1	11.5
3	746.7	23.1	29.3	36.0	22.6	30	92	68	85	82	48	0.7									99.3	7.7	7.3	7.9	11.5
4	751.7	17.7	24.5	34.2	16.9	21	89	62	79	77	35	0.7									103.3	8.1	6.4	7.9	15.9
5	752.0	13.6	21.3	30.2	12.5	26	89	66	79	76	31	0.7									63.7	6.8	6.8	5.8	17.9
6	756.7	5.9	12.4	22.9	4.3	10	84	60	73	72	30	0.8									37.7	6.5	5.5	5.8	17.2
7																									15.6
8																									14.1
9																									
10																									
11																									
12																									
全年																									

觀測標準時間: 東經 120 度

站名: 河源 (8) 北緯: 23° 45' 東經: 114° 42' 水銀槽海拔高度: 50.0 米 拔海高度: 50.0 米 1952年

月 份	氣 壓 (毫米)			溫 度 (攝氏)			相 對 濕 度 (%)			風			地			雲 量 (0-10)			日 照 (小時)						
	6時	14時	21時	最高	最低	日期	6時	14時	21時	平均	最大	0米	0.05米	0.1米	0.3米	0.5米	1米	2米		3米	6時	14時	21時	平均	總時數
1	748.2	25.8	27.1	36.3	25.3	4	96	70	91	82	48	0.8									(125.3)	8.7	9.4	8.8	15.0
2	750.4	24.6	31.4	38.2	23.1	31	93	68	87	83	55	1.0*									138.9	8.0	7.3	7.3	20.6
3	751.4	23.9	30.4	35.2	21.1	12	92	68	87	83	55	1.1*									146.1	8.1	7.3	7.3	20.6
4	755.0	19.9	27.4	34.2	15.3	21	89	62	78	75	40	1.0*									123.2	4.7	3.6	2.4	19.1
5	754.9	12.8	22.2	30.2	11.2	12	80	51	72	68	27	1.2*									93.2	4.3	6.3	6.1	14.2
6	758.5	8.9	17.0	26.3	7.3	14																			4.3
7																									
8																									
9																									
10																									
11																									
12																									
全年																									

觀測標準時間: 東經 120 度

Table with columns: 氣壓, 氣溫, 相對濕度, 風, 地, 雲量, 日照. Rows: 1-12 months and annual summary. Data includes pressure (750-765), temperature (11-35), humidity (77-97), wind directions and speeds, cloud amounts, and sunshine hours.

Table with columns: 降水, 積雪, 各種天候, 氣象, 霜, 霜雪結冰. Rows: 1-12 months and annual summary. Data includes precipitation (11.3-48.9), snow accumulation (0-2), and various weather symbols.

觀測標準時間: 東經 120 度

Table with columns: 氣壓, 氣溫, 相對濕度, 風, 地, 雲量, 日照. Rows: 1-12 months and annual summary. Data includes pressure (765-775), temperature (11-35), humidity (77-97), wind directions and speeds, cloud amounts, and sunshine hours.

Table with columns: 降水, 積雪, 各種天候, 氣象, 霜, 霜雪結冰. Rows: 1-12 months and annual summary. Data includes precipitation (8.4-56.8), snow accumulation (0-16), and various weather symbols.

觀測標準時間: 東經 120 度

月份	氣壓 (毫米)		氣溫 (攝氏)		相對濕度 (%)		風		地		雲量 (0-10)		日照 (小時)					
	6時	14時	6時	14時	6時	14時	平均風速	最大風向	0米	0.05米	0.1米	0.3米	0.5米	1米	2米	3米	總時數	百分數
1	765.22	12.4	15.5	19.2	78	55	1.1	C.N	22.5	123.7	23.2	5.1	5.8	5.1	6.0	6.8	159.2	47
2	763.11	13.5	15.4	17.7	81	57	1.3	C.N	22.5	123.7	23.2	5.1	5.8	5.1	6.0	6.8	159.2	47
3	760.24	17.1	18.6	20.4	81	57	1.3	C.N	22.5	123.7	23.2	5.1	5.8	5.1	6.0	6.8	159.2	47
4	759.01	20.0	22.2	24.7	81	57	1.3	C.N	22.5	123.7	23.2	5.1	5.8	5.1	6.0	6.8	159.2	47
5	755.56	25.5	28.0	30.8	81	57	1.3	C.N	22.5	123.7	23.2	5.1	5.8	5.1	6.0	6.8	159.2	47
6	752.66	29.5	32.3	35.2	81	57	1.3	C.N	22.5	123.7	23.2	5.1	5.8	5.1	6.0	6.8	159.2	47
7	751.00	26.2	28.4	32.3	81	57	1.3	C.N	22.5	123.7	23.2	5.1	5.8	5.1	6.0	6.8	159.2	47
8	753.34	31.2	28.4	32.3	81	57	1.3	C.N	22.5	123.7	23.2	5.1	5.8	5.1	6.0	6.8	159.2	47
9	753.28	31.1	27.5	31.1	81	57	1.3	C.N	22.5	123.7	23.2	5.1	5.8	5.1	6.0	6.8	159.2	47
10	760.14	24.4	26.0	30.7	81	57	1.3	C.N	22.5	123.7	23.2	5.1	5.8	5.1	6.0	6.8	159.2	47
11	760.61	16.3	23.6	24.5	81	57	1.3	C.N	22.5	123.7	23.2	5.1	5.8	5.1	6.0	6.8	159.2	47
12	766.33	10.4	13.0	15.8	81	57	1.3	C.N	22.5	123.7	23.2	5.1	5.8	5.1	6.0	6.8	159.2	47
全年	758.54	19.9	22.1	25.2	88	67	1.4	C.N	22.5	123.7	23.2	5.1	5.8	5.1	6.0	6.8	159.2	47

月份	降水量 (毫米)		積雪 (厘米)		日		天		氣		日		日	
	總量	最大	最高	最低	最高	最低	最高	最低	最高	最低	最高	最低	最高	最低
1	8.9	16	2.0	16	0	0	0	0	0	0	0	0	0	0
2	33.2	12.6	2.0	16	0	0	0	0	0	0	0	0	0	0
3	116.3	32.2	2.0	16	0	0	0	0	0	0	0	0	0	0
4	316.9	128.7	2.0	16	0	0	0	0	0	0	0	0	0	0
5	267.8	79.7	2.0	16	0	0	0	0	0	0	0	0	0	0
6	262.8	59.0	2.0	16	0	0	0	0	0	0	0	0	0	0
7	256.8	89.0	2.0	16	0	0	0	0	0	0	0	0	0	0
8	142.2	26.1	2.0	16	0	0	0	0	0	0	0	0	0	0
9	28.0	6.9	2.0	16	0	0	0	0	0	0	0	0	0	0
10	1.0	0.4	2.0	16	0	0	0	0	0	0	0	0	0	0
11	22.8	11.8	2.0	16	0	0	0	0	0	0	0	0	0	0
12	7.1	128.7	2.0	16	0	0	0	0	0	0	0	0	0	0
全年	1737.4	128.7	2.0	16	0	0	0	0	0	0	0	0	0	0

站名: 廣州 (24) 24 北緯: 22° 33' 東經: 114° 07' 水銀槽拔海高度: 米 拔海高度: 米

月份	氣壓 (毫米)		氣溫 (攝氏)		相對濕度 (%)		風		地		雲量 (0-10)		日照 (小時)					
	6時	14時	6時	14時	6時	14時	平均風速	最大風向	0米	0.05米	0.1米	0.3米	0.5米	1米	2米	3米	總時數	百分數
1	753.9	26.6	28.0	31.0	92	74	2.0	C.SW	152.2	2.5	19.5	9.2	9.1	9.1	9.1	9.1	132.1	38.3
2	757.1	25.7	27.3	30.1	92	74	2.0	C.SW	152.2	2.5	19.5	9.2	9.1	9.1	9.1	9.1	132.1	38.3
3	753.1	24.5	26.7	29.4	92	74	2.0	C.SW	152.2	2.5	19.5	9.2	9.1	9.1	9.1	9.1	132.1	38.3
4	762.5	21.5	23.0	26.0	92	74	2.0	C.SW	152.2	2.5	19.5	9.2	9.1	9.1	9.1	9.1	132.1	38.3
5	762.6	17.2	24.5	24.5	92	74	2.0	C.SW	152.2	2.5	19.5	9.2	9.1	9.1	9.1	9.1	132.1	38.3
6	767.5	11.5	21.0	18.0	92	74	2.0	C.SW	152.2	2.5	19.5	9.2	9.1	9.1	9.1	9.1	132.1	38.3
7	753.9	26.6	28.0	31.0	92	74	2.0	C.SW	152.2	2.5	19.5	9.2	9.1	9.1	9.1	9.1	132.1	38.3
8	757.1	25.7	27.3	30.1	92	74	2.0	C.SW	152.2	2.5	19.5	9.2	9.1	9.1	9.1	9.1	132.1	38.3
9	753.1	24.5	26.7	29.4	92	74	2.0	C.SW	152.2	2.5	19.5	9.2	9.1	9.1	9.1	9.1	132.1	38.3
10	762.5	21.5	23.0	26.0	92	74	2.0	C.SW	152.2	2.5	19.5	9.2	9.1	9.1	9.1	9.1	132.1	38.3
11	762.6	17.2	24.5	24.5	92	74	2.0	C.SW	152.2	2.5	19.5	9.2	9.1	9.1	9.1	9.1	132.1	38.3
12	767.5	11.5	21.0	18.0	92	74	2.0	C.SW	152.2	2.5	19.5	9.2	9.1	9.1	9.1	9.1	132.1	38.3
全年	758.54	19.9	22.1	25.2	88	67	1.4	C.N	22.5	123.7	23.2	5.1	5.8	5.1	6.0	6.8	159.2	47

站名: 廣州 (24) 24 北緯: 22° 33' 東經: 114° 07' 水銀槽拔海高度: 米 拔海高度: 米





Table with columns for month, air pressure, wind, relative humidity, precipitation, and other meteorological data for 1952.

Table with columns for month, temperature, wind, and other meteorological data for 1952.

Table with columns for month, precipitation, and other meteorological data for 1952.

Table with columns for month, air pressure, wind, relative humidity, precipitation, and other meteorological data for 1952.

Table with columns for month, temperature, wind, and other meteorological data for 1952.

站名: 平武 (8) 北緯: 32° 25' 東經: 104° 35' 水銀槽拔海高度: 977.0米 拔海高度: 977.0米 1952年

月份	氣壓 (毫米)		氣溫 (攝氏)				相對濕度 (%)				風				地				雲量 (0-10)		日照 (小時)	百分比 (%)	總時數						
	6時	14時	2時	平均	最高	最低	日期	絕對	最高	最低	日期	0時	14時	21時	平均	最大	日期	0米	0.05米	0.1米				0.3米	0.5米	1米	2米	3米	6時
1	684.1	10.9	5.6	6.0	11.4	0.9	17.7	28	-4.9	8	81	44	63	23	24	E	1.8	8.0	8.4	8.4	8.4	8.4	8.4	8.4	8.4	5.5	7.0	6.8	6.6
2	681.8	9.8	6.3	6.5	10.2	2.8	17.8	12	-5.0	19	52	53	67	25	19	E	2.1	9.0	9.5	9.5	9.5	9.5	9.5	9.5	8.2	9.1	8.4	8.6	
3	680.0	14.6	10.5	10.7	15.1	6.9	24.7	23	-2.8	23	62	50	66	22	23	SE	2.1	13.7	18.2	18.2	18.2	18.2	18.2	18.2	8.2	9.1	8.4	8.6	
4	661.4	13.3	23.5	18.1	24.2	16.0	31.1	17	13.5	19	88	43	62	17	21	E	2.2	21.7	26.3	26.3	26.3	26.3	26.3	26.3	8.2	9.1	8.4	8.6	
5	660.6	16.7	23.1	19.0	28.0	18.2	30.6	1	14.9	12	88	62	80	77	21	E	2.2	21.7	26.3	26.3	26.3	26.3	26.3	26.3	8.2	9.1	8.4	8.6	
6	656.9	19.0	22.1	22.7	31.4	18.2	33.3	7	17.2	16	82	57	75	74	15	N	1.9	29.8	25.4	25.4	25.4	25.4	25.4	25.4	8.2	9.1	8.4	8.6	
7	650.8	21.2	22.6	25.2	31.4	18.2	33.3	30	14.5	16	86	59	78	74	38	N	1.4	29.8	25.4	25.4	25.4	25.4	25.4	25.4	8.2	9.1	8.4	8.6	
8	648.7	19.0	24.3	21.3	25.4	16.2	32.2	9	12.8	27	92	62	85	80	35	E	0.9	24.8	22.3	22.3	22.3	22.3	22.3	22.3	107.1	9.9	8.3	8.8	
9	644.2	16.9	24.3	20.2	25.4	11.1	30.6	10	7.8	26	90	62	82	78	36	SE	0.8	22.1	22.3	22.3	22.3	22.3	22.3	22.3	90.1	9.9	8.3	8.8	
10	641.2	11.9	17.5	13.3	18.1	8.0	23.6	3	0.3	26	86	59	78	74	38	ESE	0.8	15.6	14.5	14.5	14.5	14.5	14.5	14.5	51.4	9.3	8.3	8.9	
11	645.5	9.2	15.4	12.0	16.0	-0.2	23.6	3	-3.9	21	84	48	70	67	30	SE	0.9	13.2	8.0	8.0	8.0	8.0	8.0	8.0	47.2	8.8	8.3	8.9	
12	665.9	11.7	19.2	14.6	15.2	10.9	36.1	30/7	-5.0	19/2	85	55	74	72	17	E	17.5	17.5	17.0	17.0	17.0	17.0	17.0	17.0	41.8	6.5	7.0	7.0	
全年	665.9	11.7	19.2	14.6	15.2	10.9	36.1	30/7	-5.0	19/2	85	55	74	72	17	E	17.5	17.5	17.0	17.0	17.0	17.0	17.0	17.0	17.0	8.1	8.2	8.0	8.2

月份	氣壓 (毫米)	氣溫 (攝氏)				相對濕度 (%)				風				地				雲量 (0-10)		日照 (小時)	百分比 (%)	總時數							
		6時	14時	21時	平均	最高	最低	日期	絕對	最高	最低	日期	0時	0.05米	0.1米	0.3米	0.5米	1米	2米				3米	6時	14時	21時	平均		
1	697.8	18.7	28.5	22.6	23.3	29.8	17.9	36.5	15	13.8	10	53	74	72	16	C.NNW	1.6	173.9	6.0	6.1	6.1	6.1	6.1	6.1	6.0	7.1	6.1	6.1	
2	695.5	22.4	31.7	25.4	26.5	32.7	21.9	38.8	22	16.9	14	95	83	79	40	C.NNW	1.9	149.7	7.0	7.2	7.2	7.2	7.2	7.2	7.0	7.5	7.2	7.2	
3	699.3	19.4	25.4	20.9	21.9	27.1	18.4	32.8	1	14.7	25	94	73	86	36	C.NNW	1.9	(72.4)	9.7	8.6	8.6	8.6	8.6	8.6	9.7	8.8	7.3	8.4	
4	702.2	16.4	24.2	18.5	19.7	25.7	15.4	31.9	1	7.6	26	96	68	89	84	22	C.NNW	1.7	79.9	8.4	7.1	7.1	7.1	7.1	7.6	8.4	8.5	7.1	7.6
5	707.0	11.4	17.9	13.5	14.3	19.0	10.7	26.3	2	4.7	31	91	62	84	37	C.NNW	2.2	71.5	9.2	8.0	8.0	8.0	8.0	8.0	9.2	9.2	8.6	8.6	
6	705.5	7.9	12.8	9.6	10.1	13.8	7.1	24.1	5	2.9	21	91	71	84	26	C.NNW	2.2	(41.4)	8.9	8.5	8.0	8.0	8.0	8.0	8.9	8.5	8.0	8.2	
7	711.3	2.2	7.5	3.5	4.4	8.6	0.6	13.9	31	-4.0	4	84	62	80	38	NNW	2.4	50.1	8.3	7.7	7.2	7.2	7.2	7.2	8.3	7.7	7.2	7.7	
全年	705.5	11.7	19.2	14.6	15.2	10.9	36.1	30/7	-5.0	19/2	85	55	74	72	17	E	17.5	17.5	17.0	17.0	17.0	17.0	17.0	17.0	17.0	8.1	8.2	8.0	8.2

站名: 平武 (8) 北緯: 32° 05' 東經: 108° 11' 水銀槽拔海高度: 600.0米 拔海高度: 600.0米 1952年

月份	氣壓 (毫米)				氣溫 (攝氏)				相對濕度 (%)				風				地溫				雲量 (0-10)		日照 (小時)						
	6時	14時	21時	平均	最高	最低	總對	日期	6時	14時	21時	平均	最高	最低	日期	0米	0.05米	0.1米	0.3米	0.5米	1米	2米		3米	6時	14時	21時	平均	
1	723.3	22.1	30.5	26.0	30.1	16.7	13	86	54	77	72	20	9	C, S.W	2.4									197.8	6.7	6.6	5.7	6.3	
2	720.9	24.5	32.5	28.1	31.7	19.8	14	91	60	85	79	42	31	C, W.S.W	2.1										189.6	6.8	6.0	5.1	6.1
3	725.5	21.6	25.8	23.9	29.8	18.1	18	91	70	86	82	33	25	C, W	2.5										105.2	9.5	8.2	6.7	8.2
4	724.5	19.5	25.8	22.2	27.0	13.9	26	93	66	87	82	32	25	C, W.S.W	2.0										85.6	8.8	8.0	6.7	7.9
5	734.4	14.6	19.9	16.2	21.5	9.4	29	88	64	85	79	38	10	C, W.S.W	2.0										73.1	9.2	8.6	7.9	8.7
6	732.6	11.2	15.9	12.6	18.6	6.0	28	94	74	90	86	32	7	C, S.W	1.0										37.4	8.6	7.5	7.9	7.9
7	739.9	15.1	18.9	15.8	9.7	-0.7	5	88	69	90	82	35	27	C, N	1.9										30.0	8.7	7.6	7.8	8.0

月份	降水量 (毫米)				積雪 (厘米)				各種天氣				日數				初終日期						
	總量	一日間	一小時	十分鐘	最厚	最厚日期	最厚日期	最厚日期	晴	晴	陰	雷暴	大風	沙暴	雨	雪		雹	霧	霜	積雪	結冰	日數
1	300.7	131.4	29	11	9	10	9	6	8	5	16	16	3	0	10	0	0	0	0	0	0	1951年度	初日
2	7.6	67.3	11	9	18	19	18	10	0	0	0	0	0	0	0	0	0	0	0	0	0	1951年度	終日
3	7.2	473.3	11	9	12	15	12	7	0	0	0	0	0	0	0	0	0	0	0	0	1952年度	初日	
4	7.0	346.8	12	22	11	11	12	1	1	1	1	1	1	1	1	1	1	1	1	1	1952年度	初日	
5	7.0	66.1	13	13	19	11	11	1	0	0	0	0	0	0	0	0	0	0	0	0	0	1952年度	初日
6	6.3	19.5	1	1	10	10	6	1	0	0	0	0	0	0	0	0	0	0	0	0	0	1952年度	終日

觀測標準時間: 重慶 105 度

月份	氣壓 (毫米)				氣溫 (攝氏)				相對濕度 (%)				風				地溫				雲量 (0-10)		日照 (小時)						
	6時	14時	21時	平均	最高	最低	總對	日期	6時	14時	21時	平均	最高	最低	日期	0米	0.05米	0.1米	0.3米	0.5米	1米	2米		3米	6時	14時	21時	平均	
1	623.3	15.2	23.9	19.3	25.2	10.6	7	92	58	79	76	32	3	C, N.E	1.5										136.5	8.3	8.5	8.4	8.4
2	622.5	17.3	27.1	21.0	28.3	13.7	15	93	60	83	79	32	7	C, N.E	1.5										165.8	8.5	8.3	7.3	7.6
3	624.6	15.8	22.5	18.1	23.4	11.4	17	94	67	86	82	47	22	C, N.E	1.4										111.1	9.2	9.0	8.9	8.9
4	626.7	14.3	22.1	17.8	23.4	9.9	14	92	60	83	78	39	13	C, N.E	1.5										114.5	8.9	8.9	9.6	9.1
5	629.1	9.0	14.2	11.3	15.9	5.8	31	91	68	85	81	37	4	C, N.E	1.6										67.8	9.1	9.3	9.5	9.2
6	626.2	6.2	11.9	8.6	13.5	-1.3	28	81	62	81	77	45	28	C, N.E	1.8										76.8	7.9	7.3	9.2	8.0
7	630.3	-2.2	4.9	0.6	3.2	-7.0	3	88	55	75	73	23	30, 31	C, N.E	1.9										50.5	6.4	6.4	7.1	6.7

月份	降水量 (毫米)				積雪 (厘米)				各種天氣				日數				初終日期						
	總量	一日間	一小時	十分鐘	最厚	最厚日期	最厚日期	最厚日期	晴	晴	陰	雷暴	大風	沙暴	雨	雪		雹	霧	霜	積雪	結冰	日數
1	66.2	13.9	12	3	8	15	11	3	0	0	0	0	0	0	0	0	0	0	0	0	0	1951年度	初日
2	98.1	16.6	21	6	11	20	14	2	0	0	0	0	0	0	0	0	0	0	0	0	0	1951年度	終日
3	6.5	64.7	27	6	9	14	9	2	0	0	0	0	0	0	0	0	0	0	0	0	0	1952年度	初日
4	6.0	50.7	6	3	7	13	6	0	0	0	0	0	0	0	0	0	0	0	0	0	0	1952年度	初日
5	6.5	17.1	4.2	3	7	13	6	0	0	0	0	0	0	0	0	0	0	0	0	0	0	1952年度	終日
6	6.1	0.5	0.2	3	8	4	0	0	0	0	0	0	0	0	0	0	0	0	0	0	0	1952年度	初日

觀測標準時間: 重慶 105 度

月份	氣壓 (毫米)			氣溫 (攝氏)			相對濕度 (%)			風			地			溫			雲量 (0-10)			日照 (小時)			
	最高	最低	平均	最高	最低	平均	最高	最低	平均	最高	最低	平均	最高	最低	平均	最高	最低	平均	最高	最低	平均		最高	最低	平均
1	74.8	21.4	27.9	24.0	17.6	9	92	65	84	80	26	9	0.9												
2	73.8	20.0	26.1	26.6	20.3	12	96	75	93	88	53	14	1.2												
3	73.5	20.1	25.9	22.7	16.6	27	96	74	93	88	40	24	1.2												
4	74.6	18.5	24.7	25.5	13.8	26	97	70	92	86	44	13	1.6												
5	73.3	13.7	18.5	15.5	6.4	31	92	71	87	83	43	7	1.8												
6	72.1	10.6	16.4	13.3	2.4	28	91	70	84	82	37	2	1.8												
7	72.8	3.7	8.8	5.6	-3.9	4	79	58	72	70	29	2	1.8												
全年																									

月份	氣壓 (毫米)			氣溫 (攝氏)			相對濕度 (%)			風			地			溫			雲量 (0-10)			日照 (小時)			
	最高	最低	平均	最高	最低	平均	最高	最低	平均	最高	最低	平均	最高	最低	平均	最高	最低	平均	最高	最低	平均		最高	最低	平均
1	74.1	21.4	27.9	24.0	17.6	9	92	65	84	80	26	9	0.9												
2	73.8	20.0	26.1	26.6	20.3	12	96	75	93	88	53	14	1.2												
3	73.5	20.1	25.9	22.7	16.6	27	96	74	93	88	40	24	1.2												
4	74.6	18.5	24.7	25.5	13.8	26	97	70	92	86	44	13	1.6												
5	73.3	13.7	18.5	15.5	6.4	31	92	71	87	83	43	7	1.8												
6	72.1	10.6	16.4	13.3	2.4	28	91	70	84	82	37	2	1.8												
7	72.8	3.7	8.8	5.6	-3.9	4	79	58	72	70	29	2	1.8												
全年																									

站名: 達縣 (8) 北緯: 31° 16' 東經: 107° 28' 水銀槽拔海高度: 297.5 米 拔海高度: 296.5 米 1952年

月份	氣壓 (毫米)			氣溫 (攝氏)			相對濕度 (%)			風			地			溫			雲量 (0-10)			日照 (小時)			
	最高	最低	平均	最高	最低	平均	最高	最低	平均	最高	最低	平均	最高	最低	平均	最高	最低	平均	最高	最低	平均		最高	最低	平均
1	74.1	21.4	27.9	24.0	17.6	9	92	65	84	80	26	9	0.9												
2	73.8	20.0	26.1	26.6	20.3	12	96	75	93	88	53	14	1.2												
3	73.5	20.1	25.9	22.7	16.6	27	96	74	93	88	40	24	1.2												
4	74.6	18.5	24.7	25.5	13.8	26	97	70	92	86	44	13	1.6												
5	73.3	13.7	18.5	15.5	6.4	31	92	71	87	83	43	7	1.8												
6	72.1	10.6	16.4	13.3	2.4	28	91	70	84	82	37	2	1.8												
7	72.8	3.7	8.8	5.6	-3.9	4	79	58	72	70	29	2	1.8												
全年																									



Table with columns for month, pressure, temperature, wind, and precipitation. Includes sub-sections for '氣' (Air) and '水' (Water) with various meteorological indicators like '最高' (Maximum), '最低' (Minimum), and '平均' (Average).

Table with columns for month, precipitation, snow, and other weather indicators. Includes '降雪日' (Snow days), '積雪' (Snow accumulation), and '初終日期' (Start/End dates).

觀測標準時間: 東經 105 度

Table with columns for month, pressure, temperature, wind, and precipitation. Includes sub-sections for '氣' (Air) and '水' (Water) with various meteorological indicators like '最高' (Maximum), '最低' (Minimum), and '平均' (Average).

Table with columns for month, precipitation, snow, and other weather indicators. Includes '降雪日' (Snow days), '積雪' (Snow accumulation), and '初終日期' (Start/End dates).

觀測標準時間: 東經 105 度

站名：成都 [24] 24 北緯：30°40' 東經：104°04' 水銀槽拔海高度：502.3米 拔海高度：497.9米

1952年

Main meteorological data table for Chengde station, 1952. Includes columns for pressure, temperature, wind, humidity, cloudiness, and precipitation. Sub-tables for monthly and daily averages are included.

站名：遂寧 [8] 8 北緯：30°30' 東經：105°35' 水銀槽拔海高度：355.0米 拔海高度：354.0米

1952年

Main meteorological data table for Suining station, 1952. Includes columns for pressure, temperature, wind, humidity, cloudiness, and precipitation. Sub-tables for monthly and daily averages are included.

註：遂寧十用選精站址。



Table with columns for month, pressure, temperature, humidity, wind, precipitation, and other meteorological data for 1952.

Table with columns for monthly precipitation, snow, and other specific weather metrics for 1952.

觀測時間: 黃歷 105 度

Table with columns for month, pressure, temperature, humidity, wind, precipitation, and other meteorological data for 1952.

Table with columns for monthly precipitation, snow, and other specific weather metrics for 1952.

觀測時間: 黃歷 105 度

Table with columns for month, temperature, wind, and precipitation. Includes sub-tables for daily and monthly averages.

Table with columns for month, wind speed, wind direction, and other meteorological data. Includes sub-tables for daily and monthly averages.

觀測標準時間: 真夏 105 度

Table with columns for month, temperature, wind, and precipitation. Includes sub-tables for daily and monthly averages.

Table with columns for month, wind speed, wind direction, and other meteorological data. Includes sub-tables for daily and monthly averages.

觀測標準時間: 真夏 105 度

Table with columns for month, temperature, humidity, wind, precipitation, and other meteorological data for 1952. Includes sub-tables for daily and monthly averages.

觀測標準時間: 東經 105 度

Table with columns for month, temperature, humidity, wind, precipitation, and other meteorological data for 1952. Includes sub-tables for daily and monthly averages.

觀測標準時間: 東經 105 度

Table with columns for month, temperature (最高, 最低, 平均), wind (平均風速, 最大風速), humidity (相對濕度), and precipitation (降水量). Includes monthly and annual averages.

Table with columns for month, wind direction (風向), wind force (風力), cloud cover (雲量), visibility (能見度), and other meteorological data.

Table with columns for month, precipitation (降水量), and other meteorological data.

Table with columns for month, temperature (最高, 最低, 平均), wind (平均風速, 最大風速), humidity (相對濕度), and precipitation (降水量). Includes monthly and annual averages.

Table with columns for month, wind direction (風向), wind force (風力), cloud cover (雲量), visibility (能見度), and other meteorological data.

站名: 鞍山 (8) 北緯: 29° 28' 東經: 103° 41' 水銀槽拔海高度: 3139.0 米 核海高度: 3137.0 米

1952年

Table with columns for month, pressure, temperature, wind, precipitation, and other meteorological data for 1952.

觀測標準時間: 東經 105° 4'

站名: 彭水 (8) 北緯: 29° 15' 東經: 108° 10' 水銀槽拔海高度: 283.2 米 核海高度: 284.5 米

1952年

Table with columns for month, pressure, temperature, wind, precipitation, and other meteorological data for 1952.

觀測標準時間: 東經 105° 4'









月份	氣壓 (毫米)		氣溫 (攝氏)		相對濕度 (%)		風		地		雲量 (0-10)		日照 (小時)			
	最高	最低	最高	最低	最高	最低	平均	最大	0米	0.05米	0.1米	0.3米		0.5米	1米	2米
1	11.2	-14.1	16.0	-18.0	13	13	58	53	9	19	-1.7	2.4	4.8	2.6	2.8	2.6
2	11.2	-13.4	16.7	-13.4	20	25	56	52	13	13	2.1	4.4	4.8	2.6	2.8	2.6
3	13.9	-8.4	21.7	-12.2	30	34	60	57	19	26	4.4	7.3	7.3	4.2	4.2	4.2
4	14.2	-6.6	23.8	-12.2	17	22	62	60	17	17	9.7	9.1	8.5	5.1	5.1	5.1
5	19.3	-2.5	27.5	-3.1	14	14	65	64	11	11	13.3	13.3	12.2	7.3	7.3	7.3
6	24.7	2.4	31.3	1.3	17	17	69	67	23	20, 29	17.8	17.8	17.8	6.2	6.2	6.2
7	24.4	6.0	33.3	1.2	14	14	71	75	23	20, 29	17.8	17.8	17.8	6.2	6.2	6.2
8	25.0	6.7	33.1	0.8	27	27	71	75	23	20, 29	17.8	17.8	17.8	6.2	6.2	6.2
9	25.8	5.7	33.1	1.2	31	31	75	75	26	26	15.3	15.3	15.3	5.2	5.2	5.2
10	17.7	1.7	23.6	-6.2	30	30	65	62	18	18	15.3	15.3	15.3	5.2	5.2	5.2
11	18.3	1.7	23.6	-6.2	31	31	65	62	18	18	15.3	15.3	15.3	5.2	5.2	5.2
12	17.7	-5.2	23.6	-6.2	29	29	69	67	14	14	15.3	15.3	15.3	5.2	5.2	5.2
全年	12.8	-9.3	19.9	-13.9	31	31	69	67	14	14	15.3	15.3	15.3	5.2	5.2	5.2
全年	19.0	-1.3	33.3	-18.0	13/1	13/1	83	36	67	62	9.0	10.1	10.1	5.5	5.5	5.5

月份	氣壓 (毫米)		氣溫 (攝氏)		相對濕度 (%)		風		地		雲量 (0-10)		日照 (小時)			
	最高	最低	最高	最低	最高	最低	平均	最大	0米	0.05米	0.1米	0.3米		0.5米	1米	2米
1	11.2	-14.1	16.0	-18.0	13	13	58	53	9	19	-1.7	2.4	4.8	2.6	2.8	2.6
2	11.2	-13.4	16.7	-13.4	20	25	56	52	13	13	2.1	4.4	4.8	2.6	2.8	2.6
3	13.9	-8.4	21.7	-12.2	30	34	60	57	19	26	4.4	7.3	7.3	4.2	4.2	4.2
4	14.2	-6.6	23.8	-12.2	17	22	62	60	17	17	9.7	9.1	8.5	5.1	5.1	5.1
5	19.3	-2.5	27.5	-3.1	14	14	65	64	11	11	13.3	13.3	12.2	7.3	7.3	7.3
6	24.7	2.4	31.3	1.3	17	17	69	67	23	20, 29	17.8	17.8	17.8	6.2	6.2	6.2
7	24.4	6.0	33.3	1.2	14	14	71	75	23	20, 29	17.8	17.8	17.8	6.2	6.2	6.2
8	25.0	6.7	33.1	0.8	27	27	71	75	26	26	15.3	15.3	15.3	5.2	5.2	5.2
9	25.8	5.7	33.1	1.2	31	31	75	75	18	18	15.3	15.3	15.3	5.2	5.2	5.2
10	17.7	1.7	23.6	-6.2	30	30	65	62	18	18	15.3	15.3	15.3	5.2	5.2	5.2
11	18.3	1.7	23.6	-6.2	31	31	65	62	18	18	15.3	15.3	15.3	5.2	5.2	5.2
12	17.7	-5.2	23.6	-6.2	29	29	69	67	14	14	15.3	15.3	15.3	5.2	5.2	5.2
全年	12.8	-9.3	19.9	-13.9	31	31	69	67	14	14	15.3	15.3	15.3	5.2	5.2	5.2
全年	19.0	-1.3	33.3	-18.0	13/1	13/1	83	36	67	62	9.0	10.1	10.1	5.5	5.5	5.5

月份	氣壓 (毫米)		氣溫 (攝氏)		相對濕度 (%)		風		地		雲量 (0-10)		日照 (小時)			
	最高	最低	最高	最低	最高	最低	平均	最大	0米	0.05米	0.1米	0.3米		0.5米	1米	2米
1	11.2	-14.1	16.0	-18.0	13	13	58	53	9	19	-1.7	2.4	4.8	2.6	2.8	2.6
2	11.2	-13.4	16.7	-13.4	20	25	56	52	13	13	2.1	4.4	4.8	2.6	2.8	2.6
3	13.9	-8.4	21.7	-12.2	30	34	60	57	19	26	4.4	7.3	7.3	4.2	4.2	4.2
4	14.2	-6.6	23.8	-12.2	17	22	62	60	17	17	9.7	9.1	8.5	5.1	5.1	5.1
5	19.3	-2.5	27.5	-3.1	14	14	65	64	11	11	13.3	13.3	12.2	7.3	7.3	7.3
6	24.7	2.4	31.3	1.3	17	17	69	67	23	20, 29	17.8	17.8	17.8	6.2	6.2	6.2
7	24.4	6.0	33.3	1.2	14	14	71	75	23	20, 29	17.8	17.8	17.8	6.2	6.2	6.2
8	25.0	6.7	33.1	0.8	27	27	71	75	26	26	15.3	15.3	15.3	5.2	5.2	5.2
9	25.8	5.7	33.1	1.2	31	31	75	75	18	18	15.3	15.3	15.3	5.2	5.2	5.2
10	17.7	1.7	23.6	-6.2	30	30	65	62	18	18	15.3	15.3	15.3	5.2	5.2	5.2
11	18.3	1.7	23.6	-6.2	31	31	65	62	18	18	15.3	15.3	15.3	5.2	5.2	5.2
12	17.7	-5.2	23.6	-6.2	29	29	69	67	14	14	15.3	15.3	15.3	5.2	5.2	5.2
全年	12.8	-9.3	19.9	-13.9	31	31	69	67	14	14	15.3	15.3	15.3	5.2	5.2	5.2
全年	19.0	-1.3	33.3	-18.0	13/1	13/1	83	36	67	62	9.0	10.1	10.1	5.5	5.5	5.5

月份	氣壓 (毫米)		溫度 (攝氏)		相對濕度 (%)		風		地		雲量 (小時)		日照 (小時)										
	最高	最低	最高	最低	最高	最低	時	日	0米	0.05米	0.1米	0.3米		0.5米	1米	2米	3米	6時	14時	21時	平均	總時數	
1	552.9	4.9	1.3	10.7	79	52	75	69	20	13	0	0	0	0	0	0	0	4.3	4.6	3.4	3.7	3.7	
2	550.3	2.4	0.8	10.7	81	49	73	68	15	23	0	0	0	0	0	0	0	5.3	6.0	4.1	5.7	5.7	
3	554.1	0.0	4.8	10.7	78	47	73	64	20	23	0	0	0	0	0	0	0	5.5	6.5	4.3	6.7	6.7	
4	552.1	8.0	9.9	10.7	92	60	73	66	33	14	0	0	0	0	0	0	0	5.4	8.1	6.5	6.7	6.7	
5	554.2	10.8	13.8	10.7	90	63	78	75	38	29	0	0	0	0	0	0	0	5.6	9.0	8.2	8.8	8.8	
6	554.2	12.5	13.2	10.7	90	57	78	75	38	29	0	0	0	0	0	0	0	5.6	9.0	8.2	8.8	8.8	
7	552.3	11.6	15.1	10.7	95	70	88	84	43	20	0	0	0	0	0	0	0	5.7	9.0	8.2	8.8	8.8	
8	553.8	9.7	13.9	10.7	94	70	88	84	43	20	0	0	0	0	0	0	0	5.7	9.0	8.2	8.8	8.8	
9	555.3	4.7	6.8	10.7	95	74	89	86	42	21	0	0	0	0	0	0	0	5.8	9.0	8.2	8.8	8.8	
10	551.2	2.0	5.5	10.7	83	57	73	71	20	31	0	0	0	0	0	0	0	5.5	5.5	4.7	5.8	5.8	
11	551.2	4.3	1.4	10.7	81	54	78	71	20	31	0	0	0	0	0	0	0	5.5	5.5	4.7	5.8	5.8	
12	551.2	4.3	1.4	10.7	81	54	78	71	20	31	0	0	0	0	0	0	0	5.5	5.5	4.7	5.8	5.8	
全年	552.5	4.4	7.8	12.8	87	58	80	75	10	23/3	0	0	0	0	0	0	0	1308.7	7.0	7.3	7.2	7.1	7.1

月份	氣壓 (毫米)		溫度 (攝氏)		相對濕度 (%)		風		地		雲量 (小時)		日照 (小時)										
	最高	最低	最高	最低	最高	最低	時	日	0米	0.05米	0.1米	0.3米		0.5米	1米	2米	3米	6時	14時	21時	平均	總時數	
1	693.7	6.0	14.4	23.1	73	52	68	63	33	15	0	0	0	0	0	0	0	7.1	4.5	7.1	6.4	6.4	
2	690.3	7.0	16.2	23.1	72	46	57	58	35	22	0	0	0	0	0	0	0	6.6	5.8	6.7	6.7	6.7	
3	687.5	10.6	24.2	23.1	72	45	57	58	28	19	0	0	0	0	0	0	0	6.0	5.9	6.7	6.1	6.1	
4	686.3	15.7	28.4	23.1	80	45	62	70	34	14	0	0	0	0	0	0	0	6.2	6.0	6.7	6.3	6.3	
5	685.1	21.1	34.0	23.1	84	45	62	70	34	14	0	0	0	0	0	0	0	6.2	6.0	6.7	6.3	6.3	
6	685.1	21.1	34.0	23.1	84	45	62	70	34	14	0	0	0	0	0	0	0	6.2	6.0	6.7	6.3	6.3	
7	688.4	23.2	36.9	23.1	84	45	62	70	34	14	0	0	0	0	0	0	0	6.2	6.0	6.7	6.3	6.3	
8	688.4	23.2	36.9	23.1	84	45	62	70	34	14	0	0	0	0	0	0	0	6.2	6.0	6.7	6.3	6.3	
9	689.5	18.8	30.7	23.1	90	46	62	82	44	28	0	0	0	0	0	0	0	6.2	6.0	6.7	6.3	6.3	
10	690.2	14.6	26.8	23.1	81	50	60	77	41	38	0	0	0	0	0	0	0	6.3	6.0	6.7	6.3	6.3	
11	690.2	13.2	28.3	23.1	80	50	60	77	41	38	0	0	0	0	0	0	0	6.3	6.0	6.7	6.3	6.3	
12	696.4	6.1	12.4	23.1	75	51	62	63	39	11,24	0	0	0	0	0	0	0	6.1	6.7	7.5	7.5	7.5	
全年	689.1	14.8	23.1	18.2	82	53	67	67	27	19/3	0	0	0	0	0	0	0	133.6	6.2	6.8	8.6	7.0	7.0

月份	氣										地										雲		日照 (小時)								
	相對溫度 (%)					風					濕					地					量										
	6時	14時	21時	平均	最高	最低	日期	封	日期	最高	最低	日期	平均	最大	日期	0米	0.05米	0.1米	0.3米	0.5米	1米	2米		3米	6時	14時	21時	平均	總時數 (%)		
1	533.7	11.3	14.7	16.1	23.8	10.7	28.8	2.4	4.6	18	95	1.83	76	31	29	S	1.9									168.5	18.3	8.4	7.4	7.8	
2	535.2	11.6	13.6	15.0	21.3	11.2	25.6	2.5	7.3	17	96	62	90	83	39	C.SSE	0.6									108.5	19.9	8.3	9.5	9.1	
3	535.6	9.6	18.6	13.4	20.1	9.1	26.2	1.1	4.0	21	96	61	91	83	34	C.SSE	1.6									109.8	19.2	7.9	8.5	8.6	
4	532.7	7.0	16.7	11.0	17.8	6.2	25.1	1.8	1.2	19	93	56	89	79	25	C.S	1.5									89.8	18.4	7.3	7.5	7.5	
5	532.0	-1.0	17.1	7.0	18.0	-1.5	24.0	1.2	-6.1	24	94	32	91	66	17	C.S	1.6									109.8	12.3	3.3	1.4	2.3	
6	532.0	-5.3	12.9	0.8	13.8	-6.1	19.0	2.6	-11.9	31	89	25	62	59	8	S	2.0									105.7	11.8	1.7	1.3	2.6	
全年																															

觀測標準時間: 東經 105 度

月份	氣										地										雲		日照 (小時)								
	相對溫度 (%)					風					濕					地					量										
	6時	14時	21時	平均	最高	最低	日期	封	日期	最高	最低	日期	平均	最大	日期	0米	0.05米	0.1米	0.3米	0.5米	1米	2米		3米	6時	14時	21時	平均	總時數 (%)		
1	633.05	3.8	17.2	11.6	14.3	1.9	21.9	2.8	-2.7	14	70	34	52	18	3.4	S	2.9									156.3	2.1	2.2	1.2	1.8	
2	629.02	9.0	20.0	15.0	18.4	6.8	25.7	1.1	-2.6	20	52	28	35	15	26.9	S	4.9									232.1	1.8	3.5	2.1	2.4	
3	630.96	12.4	26.6	21.2	20.5	11.2	28.6	1.9	3.7	13	47	24	31	12	10	S	4.8									235.1	1.8	4.5	2.9	2.9	
4	629.96	13.6	26.6	21.2	20.5	11.2	28.6	1.9	3.7	13	47	24	31	12	10	S	4.8									235.1	1.8	4.5	2.9	2.9	
5	629.96	13.6	26.6	21.2	20.5	11.2	28.6	1.9	3.7	13	47	24	31	12	10	S	4.8									235.1	1.8	4.5	2.9	2.9	
6	629.96	13.6	26.6	21.2	20.5	11.2	28.6	1.9	3.7	13	47	24	31	12	10	S	4.8									235.1	1.8	4.5	2.9	2.9	
7	629.96	13.6	26.6	21.2	20.5	11.2	28.6	1.9	3.7	13	47	24	31	12	10	S	4.8									235.1	1.8	4.5	2.9	2.9	
8	630.96	13.6	26.6	21.2	20.5	11.2	28.6	1.9	3.7	13	47	24	31	12	10	S	4.8									235.1	1.8	4.5	2.9	2.9	
9	630.96	13.6	26.6	21.2	20.5	11.2	28.6	1.9	3.7	13	47	24	31	12	10	S	4.8									235.1	1.8	4.5	2.9	2.9	
10	630.96	13.6	26.6	21.2	20.5	11.2	28.6	1.9	3.7	13	47	24	31	12	10	S	4.8									235.1	1.8	4.5	2.9	2.9	
11	630.96	13.6	26.6	21.2	20.5	11.2	28.6	1.9	3.7	13	47	24	31	12	10	S	4.8									235.1	1.8	4.5	2.9	2.9	
12	630.96	13.6	26.6	21.2	20.5	11.2	28.6	1.9	3.7	13	47	24	31	12	10	S	4.8									235.1	1.8	4.5	2.9	2.9	
全年																															

站名: 西昌 (24) 24 北緯: 27° 53' 東經: 102° 16' 水銀槽海拔高度: 1583.4 米 拔海高度: 1582.8 米 1952年

觀測標準時間: 東經 105 度

月份	氣壓 (毫米)			氣溫 (攝氏)			相對濕度 (%)			風			地			雲量 (0-10)			日照 (小時)						
	最高	最低	平均	最高	最低	平均	最高	最低	平均	最高	最低	平均	最高	最低	平均	最高	最低	平均							
1	611.2	17.2	20.6	11.6	56	79	75	24	14	C, NNW	1.4	0	0	0	0	0	0	0	165.1	8.6	8.2	7.0	8.1	143.3	35
2	610.2	18.6	21.8	14.9	91	57	80	36	6	C, N	1.2	0	0	0	0	0	0	0	172.0	9.2	8.4	7.5	8.6	179.6	43
3	611.9	17.3	20.6	14.1	96	67	90	84	2	C, NNW	1.0	0	0	0	0	0	0	0	122.6	9.5	9.2	8.2	9.2		
4	611.0	16.3	19.7	8.9	94	60	88	40	20	C, NNW	1.1	0	0	0	0	0	0	0	114.9	9.5	8.9	7.7	8.8		
5	614.7	14.4	16.8	6.3	95	69	91	85	31	C, S	1.0	0	0	0	0	0	0	0	68.8	9.9	9.7	7.4	8.7		
6	613.0	14.4	15.7	-0.4	96	46	83	30	30	C, S	1.3	0	0	0	0	0	0	0	114.1	1.2	3.5	1.8	8.7		
7	614.1	2.0	16.3	-3.3	92	45	79	22	23	C, N	1.3	0	0	0	0	0	0	0	87.9	3.2	3.8	1.8	2.7		
全年																									

觀測標準時期: 農曆 105 度

月份	氣壓 (毫米)			氣溫 (攝氏)			相對濕度 (%)			風			地			雲量 (0-10)			日照 (小時)						
	最高	最低	平均	最高	最低	平均	最高	最低	平均	最高	最低	平均	最高	最低	平均	最高	最低	平均							
1	605.18	-0.7	10.5	-9.3	88	53	77	28	3	C, N	2.0	0	0	0	0	0	0	0	7.5	3.1	3.9	5.3	5.3		
2	602.55	1.4	14.4	-6.7	79	42	69	15	15	C, SW	3.7	0	0	0	0	0	0	0	6.3	3.5	3.4	4.5	4.5		
3	603.08	3.1	22.9	-3.2	83	35	63	11	21	C, SW	2.7	0	0	0	0	0	0	0	5.7	2.5	2.4	3.9	3.9		
4	602.26	13.0	22.4	-1.6	89	33	55	14	19	C, SW	2.6	0	0	0	0	0	0	0	7.1	2.3	2.5	7.8	7.8		
5	602.16	14.8	17.2	8.7	90	58	79	27	14	C, S	2.2	0	0	0	0	0	0	0	7.7	2.3	2.1	7.0	7.0		
6	601.32	15.3	18.0	9.1	93	59	88	34	4	C, S	1.9	0	0	0	0	0	0	0	7.4	2.3	2.4	8.5	8.5		
7	603.04	15.0	20.7	12.8	95	62	85	37	26	C, N	1.5	0	0	0	0	0	0	0	129.2	8.4	8.2	7.4	8.6		
8	604.34	13.1	14.3	5.7	93	71	80	37	30	C, N	1.5	0	0	0	0	0	0	0	117.5	8.3	8.5	7.7	8.2		
9	606.75	8.4	15.9	2.1	94	71	80	37	30	C, SW	2.2	0	0	0	0	0	0	0	71.8	8.5	8.5	8.2	8.6		
10	604.12	5.7	18.5	-2.1	88	56	78	15	26	C, SW	2.2	0	0	0	0	0	0	0	119.1	7.3	7.5	5.1	4.2		
11	604.12	-0.4	8.7	-6.3	88	56	78	15	26	C, SW	2.2	0	0	0	0	0	0	0	64.2	8.3	8.3	4.5	5.1		
12	606.36	3.2	18.7	-9.3	88	53	77	28	3	C, SW	2.3	0	0	0	0	0	0	0	7.3	6.1	5.7	6.4	6.4		
全年																									

觀測標準時期: 農曆 105 度

Table with columns for month, pressure, temperature, humidity, wind, precipitation, and other meteorological data for 1952.

Table with columns for month, snow, ice, and other winter weather data for 1952.

觀測標準時間: 東經 105 度

Table with columns for month, pressure, temperature, humidity, wind, precipitation, and other meteorological data for 1952.

Table with columns for month, snow, ice, and other winter weather data for 1952.

觀測標準時間: 東經 105 度

Table for station 197.1m. Columns include month, pressure, temperature, wind, humidity, precipitation, and other meteorological data. Includes a summary row for the year.

觀測標準時間: 東經 105 度

Table for station 1732.4m. Columns include month, pressure, temperature, wind, humidity, precipitation, and other meteorological data. Includes a summary row for the year.

觀測標準時間: 東經 105 度

站名: 鹿野 [8] 北緯: 25° 07' 東經: 98° 29' 水銀槽拔海高度: 1646.0 米 拔海高度: 1646.0 米 1952年

Table with columns for month, air pressure, temperature, relative humidity, wind, precipitation, and other meteorological data for 1952.

Table with columns for month, precipitation, snow, wind, and other meteorological data for 1952.

Table with columns for month, air pressure, temperature, relative humidity, wind, precipitation, and other meteorological data for 1952.

Table with columns for month, precipitation, snow, wind, and other meteorological data for 1952.

Table with columns for monthly and annual data (1月, 2月, 3月, 4月, 5月, 6月, 7月, 8月, 9月, 10月, 11月, 12月, 全年) across various meteorological categories like temperature, precipitation, and wind.

Table with columns for monthly and annual data (1月, 2月, 3月, 4月, 5月, 6月, 7月, 8月, 9月, 10月, 11月, 12月, 全年) for wind and other atmospheric conditions.

觀測時間: 105 分

Table with columns for monthly and annual data (1月, 2月, 3月, 4月, 5月, 6月, 7月, 8月, 9月, 10月, 11月, 12月, 全年) for temperature, precipitation, and wind at the Lai Bai station.

觀測時間: 105 分

Table with columns for monthly and annual data (1月, 2月, 3月, 4月, 5月, 6月, 7月, 8月, 9月, 10月, 11月, 12月, 全年) for various meteorological data including wind and humidity.



Table with columns for month, pressure, temperature, humidity, wind, precipitation, and other meteorological data. Includes a detailed daily breakdown for 1952.

觀測標準時間: 真經 105 度

Table with columns for month, pressure, temperature, humidity, wind, precipitation, and other meteorological data. Includes a detailed daily breakdown for 1952.

觀測標準時間: 真經 105 度

1-6427 55 東經 108 33 水銀槽拔高度: 372.5 米 拔海高度: 376.2 米 1952年

Table with columns for month, temperature, humidity, wind, precipitation, and other meteorological data for 1952. Includes sub-tables for '天' (Daily) and '氣' (Climate) statistics.

7-9月 (8) 北緯: 27 47' 東經: 107° 29' 水銀槽拔高度: 769.5 米 拔海高度: 767.0 米 1952年

Table with columns for month, temperature, humidity, wind, precipitation, and other meteorological data for 1952. Includes sub-tables for '天' (Daily) and '氣' (Climate) statistics.

觀測標準時間: 東京 105 度

站名: 蘆溪 (10) 北緯: 27° 41' 東經: 106° 55' 水銀槽拔海高度: 885.0 米 拔海高度: 885.0 米

1952年

Table with columns for month, air pressure, temperature, wind, humidity, precipitation, and cloud cover. Includes a detailed monthly summary table at the bottom.

觀測時間: 東經 105 度

站名: 蘆溪 (10) 北緯: 27° 38' 東經: 108° 57' 水銀槽拔海高度: 600.0 米 拔海高度: 600.0 米

1952年

Table with columns for month, air pressure, temperature, wind, humidity, precipitation, and cloud cover. Includes a detailed monthly summary table at the bottom.

觀測時間: 東經 105 度

北緯: 27° 03' 東經: 108° 24' 水銀槽拔海高度: 460.0 米 坡海高度: 460.0 米 1952年

Table with columns for month, air pressure, wind, humidity, temperature, precipitation, and other meteorological data for 1952.

全年 27.5 1291.0 91.2 8/7 175 114 35 0 0 21 0 0 3 34 2 79 0 1 161 32 35 97 234 47 0 172 6 1 64 9 0 14

北緯: 26° 51' 東經: 104° 15' 水銀槽拔海高度: 2316.5 米 坡海高度: 2316.5 米 1952年

Table with columns for month, air pressure, wind, humidity, temperature, precipitation, and other meteorological data for 1952.

全年 27.5 1291.0 91.2 8/7 175 114 35 0 0 21 0 0 3 34 2 79 0 1 161 32 35 97 234 47 0 172 6 1 64 9 0 14

前 載 準 則 四 附 則 修 訂 站 址。

站名: 青龍 [24] 24' 北緯: 26° 34' 東經: 106° 42' 水銀槽拔海高度: 1057.7 米 拔海高度: 1057.4 米

1952年

Table with columns for month, temperature, humidity, wind, precipitation, and other meteorological data for 1952. Includes a summary row for the year.

觀測標準時間: 東經 105 度

站名: 清鎮 [8] 北緯: 26° 20' 東經: 106° 26' 水銀槽拔海高度: 1257.0 米 拔海高度: 1256.0 米

1952年

Table with columns for month, temperature, humidity, wind, precipitation, and other meteorological data for 1952. Includes a summary row for the year.









Main meteorological data table with columns for temperature, air pressure, wind, relative humidity, cloud amount, precipitation, and other metrics. Includes a header with '項目' (Items) and a vertical list of station codes.

Table with columns for '站名' (Station Name), '北緯' (North Latitude), '東經' (East Longitude), '水銀槽海拔高度' (Mercury Barometer Altitude), and '拔海高度' (Elevation). The table is mostly empty.

中科院植物所图书馆



S0047483

56.418088

144

52:

中央气象台

书 名

气象记录年报

一九五二年

借者姓名

借出日期

还书日期

任正春

64.4.20

56.418088

144

52:

6933



