

氣象紀錄年報

一九五一年

中央人民政府
人民革命軍事委員會 氣象局



目 錄

| | |
|-----------------------|------|
| 一、說明 | 1 |
| 二、一九五一年我國氣候主要特徵 | 2-3 |
| 三、一九五一年氣候圖 | 4-8 |
| 1. 中國氣溫圖 | |
| 2. 中國氣溫偏距圖 | |
| 3. 中國降水量圖 | |
| 4. 中國降水偏距圖 | |
| 5. 中國降水日數圖 | |
| 6. 中國相對濕度圖 | |
| 7. 1951年度中國初霜日期圖 | |
| 8. 1950年度中國終霜日期圖 | |
| 9. 中國日照時數圖 | |
| 四、一九五一年全國氣象一覽表 | 1-3 |
| 五、一九五一年全國各地氣象紀錄 | 4-11 |

中科院植物所图书馆



S0004105



6932

說 明

年報表內容包括一九五一年我國氣候主要特徵、氣候圖、全國氣象一覽表與全國氣象紀錄年報表。氣候主要特徵係以文字概述一九五一年氣溫與降水之特殊情況。氣候圖係以等值綫表示全國氣溫、降水量、相對濕度、雲量、降水日數、日照時數、初霜日期及50年度之終霜日期的分佈情形，以及氣溫、降水量與歷年紀錄的比較。全國氣象一覽表係刊登各台站各項要素的年平均、年總數，或年極端值。全國氣象紀錄年報表內容悉根據氣象測報簡要中的一切規定。風與雲兩項係用實際觀測次數的平均值；氣壓、氣溫、相對濕度除每日有二十四次的台站用二十四次平均值外，其餘是用6時、14時、21時三次平均值，平均欄註有〔*〕符號者，是八次平均值。因各台站儀器配備不齊全，故有的台站若干項目從缺，如氣壓有用空盒氣壓表測出的（非正式紀錄）或根本無氣壓紀錄，這類台站的年報表及一覽表中氣壓一欄即成空白。風速有蒲福風代替的，註〔*〕符號，凡一年中有數月為風力，有數月為風速者，在年報表的月平均欄內，註有〔*〕符號以資區別，而在年平均值及一覽表上即成空白；若全年均用蒲福風力代替的，則在年報表的年平均值及一覽表上，註一〔*〕符號表示。此外又因各種特殊情況，一覽表及年報表內所登載的項目亦不劃一，如相對濕度欄內，凡月平均值註有〔*〕符號的台站，表示該月相對濕度未施氣壓訂正，而在年報表的年平均值上及一覽表上，註一〔*〕符號表示，若該台站全年的相對濕度都未施氣壓訂正，則在年報表的年平均值內及一覽表上，註一〔*〕符號表示。蒸發量數值上註有〔*〕符號的表示係箱內蒸發量。凡蒸發量一年不全者（即全年中缺某個月或某幾個月的蒸發量），一覽表即成空白。初終霜、初終雪日期，有1950年度的初終日期和1951年度的初日，1950年度是指1950年7月1日到1951年6月30日這段時期。1951年度是指1951年7月1日到1952年6月30日，故1951年度只有初日。在1950年度初終霜、初終雪日期欄內，11,27是表示1950年11月27日，1,21是表示1951年1月21日；凡註有〔-〕符號的，是表示日期不明，空白的表示該地沒有出現過霜或雪的現象。各種天氣日數，若缺整月紀錄的，則年報表上無年總計值，一覽表上即成空白。一九五一年一二月的天氣日數結冰欄內有些台站，因為氣象測報簡要未及時收到，結冰一項缺測。因此無法統計正確數字，故整個一年結冰欄即成空白，積雪欄也成空白。

一九五一年氣候主要特徵

一九五一年全國氣候的主要特徵是：一、全國各地春季較往年同季為寒冷，溫度低約 1°C — 2°C ，西北內蒙部份地區且低至 4°C 以上。冬季則較往年同季為暖和，溫度高約 1°C — 2°C ，東北華北內蒙地區且高達 4°C 以上。二、全國各地春季除中南低窪地區有程度不同之水災外，都普遍缺雨，雨量較往年為少。夏季雨水極不均勻，旱潦並見，華北西北苦旱，華中華東却大雨成災。

氣溫：今年年初全國各地氣溫普遍低於往年，二月份山東及西北各地且特別寒冷。春季，除少數地區外，極大部低於準平均。在四月份的氣溫偏距圖上看出：我國極大部份地區均為負偏距。山東及西北大部地區氣溫均較準平均約低 $2-3^{\circ}\text{C}$ ；華北及中南大部地區約低 $1-2^{\circ}\text{C}$ ，個別地方如張掖低到 4.5°C ，張家口低到 4.4°C ；東北大部地區雖為正偏距，其數字亦均未有超過 1°C 的。

今年春季中國大陸上北來的西伯利亞高壓是較往年為強盛，也即是說寒潮較往年為強盛。四月份的華北氣壓便比準平均高出5到10毫巴以上，華南也比準平均高出1到2毫巴。強盛的西伯利亞高壓由於高空中低壓槽的經常存在，便被誘導着一個一個的經常的從北方南下。四月份南侵中國大陸的寒潮便有七次之多。西伯利亞高壓盤踞中國大陸上日子長，而次數又多，故使得春季氣溫要比往年為寒冷。

冬季的情形却是與春季相反，冬季各地氣溫都較往年為暖和，個別地區且特別暖於往年。因為今年冬季高空環流形勢是以一脊二槽型為多，西風是比較平直的，在貝加爾湖區的高壓常有一暖脊，而振幅不大。因此強大寒潮入侵我國的次數很少。十二月的這個月，除下旬有一次比較強勁的寒潮自西伯利亞侵入我國外，就沒有強烈的寒潮侵入。五二年一月份也缺少強烈的寒潮向南爆發，同時，正由於是這樣一種環流形勢，暖高壓常駐我國北部及中部，在十二月份的850毫巴等高綫圖上，華南及西南也經常為暖性高壓所盤踞，天氣晴好，雲量比往年同月為少。全國最陰沉的四川與貴州也較往年同月為少。東北常處在高壓脊的前部，等壓綫稀疏，風力比上二月均較弱。因此全國各地氣溫普遍較往年為高，而東北十二月尤高。可以從十二月的溫度偏距圖上看出：除西部山地外，全國均高於準平均，東北之北部地區且高過準平均 6°C 以上，有達 7°C 者。全國很多地區的絕對最高氣溫都高出往年同月，哈爾濱、牡丹江、北京、天津以及廈門等地的十二月份絕對最高溫度均超過過去三十多年的紀錄。

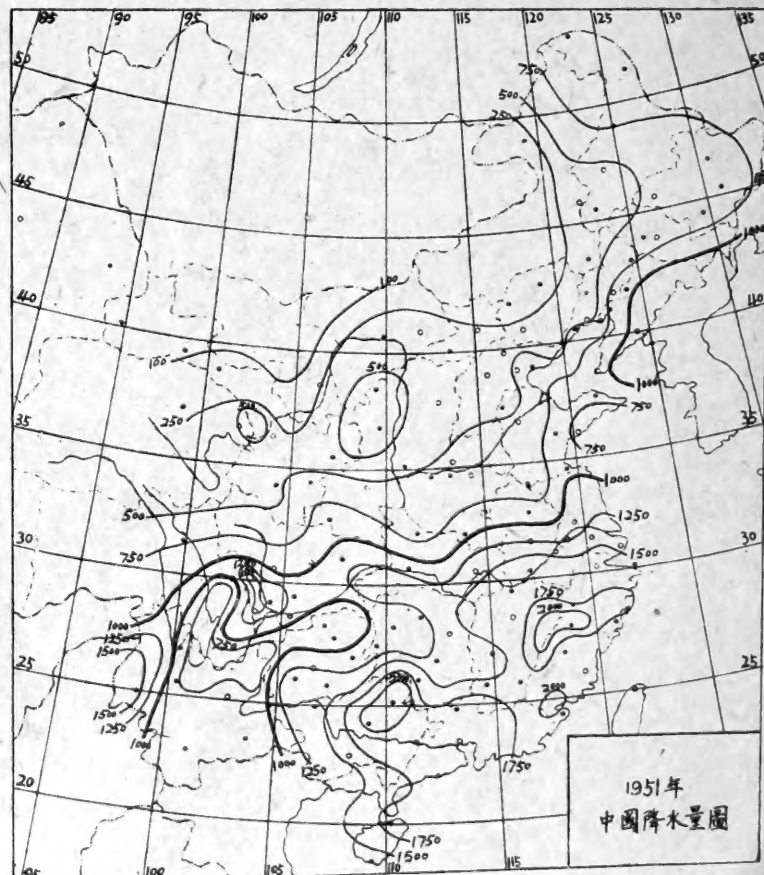
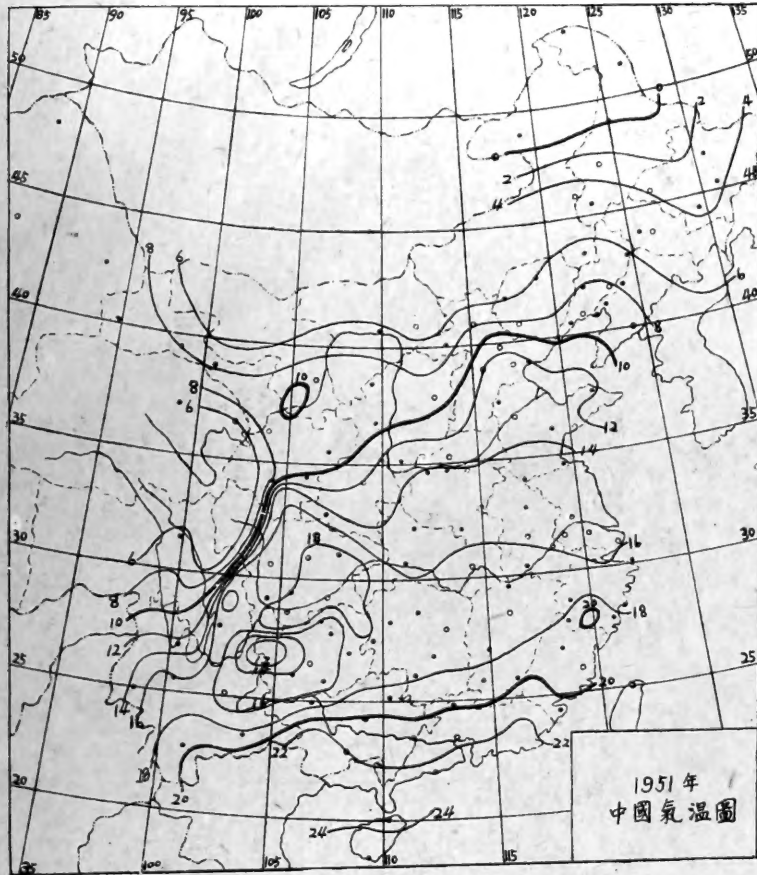
降水：全國各地自入春以來，普遍缺乏雨水。東北之吉林、遼西、熱河等省均有輕重不同的旱象。吉林省因春天苦旱，夏又少雨，到九月中旬，尚有土地廢耕。遼西全省一直無雨。熱河建昌縣自五月二十五日降過一次雨後，直到七月中旬五十天來未降過雨。西南之雲貴高原大部地區自去年九月以來即未下雨，或僅降微雨，一月到四月的降水量只佔常年的 $\frac{1}{4}$ (約30毫米)。雲南之玉溪、昭通及貴州之安龍等地，小春田早歉收，只達去年產

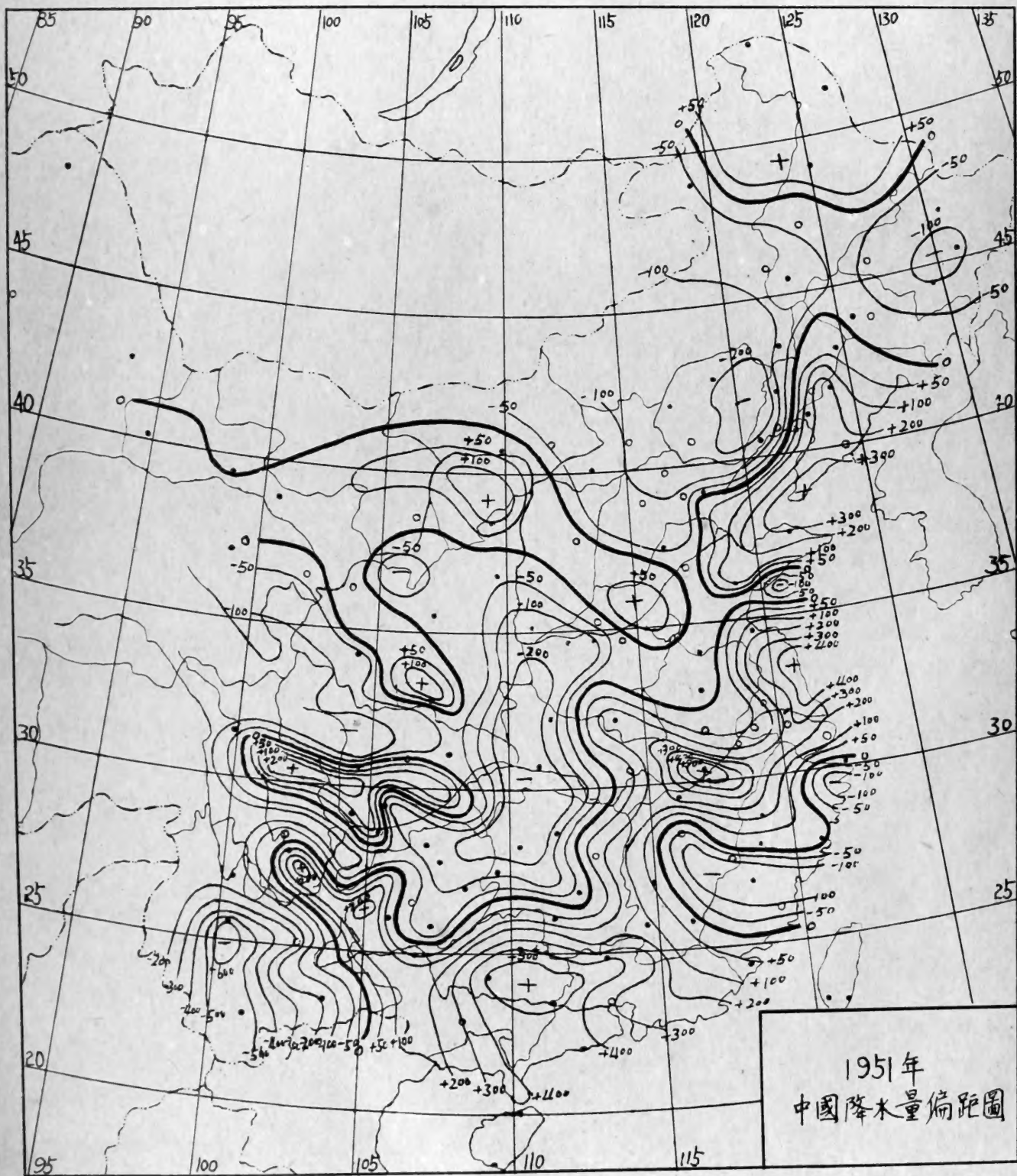
量的二三成。三月份比往年同月一般少20到40毫米。西北、華北春夏均普遍缺雨，察哈爾省自五月二十五日到七月的這四十多天，除察南個別地區於六月二十八、二十九降雨外，雁北、察北等區均滴雨未降。七月華北之保定、石家莊、涿縣一帶特別乾旱，全月總雨量不及50毫米。長江以北的華東與中南地區春季也缺乏雨水，這片區域在三月份比往年同月少10至20毫米，四月份情況與三月份基本相似，到五月份則長江以南普遍缺雨，比往年同月少100至200毫米，不過在四月份的華南地區，由於在南嶺附近形成了半靜止鋒，高空又出現了許多低壓槽，因而導致水患，比往年多出了200至300毫米。

爲什麼在這地區的春夏產生了旱荒呢？如前面所述，今年春季，中國大陸上北來的西伯利亞高壓是較往年爲強盛的，華北的氣壓高於準平均，氣溫低於準平均，都可證明這點，這個高壓是十分乾燥的氣團，在這種氣團控制之下，氣旋是不易產生的，即使產生了氣旋或鋒，也因空氣的秉性乾燥，而不致產生大雨。同時，在五月下旬以後，日本海高壓特別發展，華北、華東常有高壓盤踞，而在上空又常有高壓存在，因此氣旋的出現次數很少。當然，副熱帶高壓的發展，也不能不是形成旱象的一個主要原因。

今年夏季的雨量分佈極不均勻。七月沿長江到日本海有一長條的靜止鋒帶，在鋒帶上不斷產生氣旋波，因此長江中下游及淮河流域形成廣大的持久的雨區。長江沿岸和皖南一帶雨量都在400毫米以上，超過歷年平均200毫米以上，杭州全月降水312.7毫米，超過28年紀錄中同月的最多雨量，安慶全月降水649.2毫米，超過歷年平均574.7毫米，因此山洪暴發，大水成災。七月下旬，山東有些地區降水量達500——600毫米，邑縣一日降水量最高達280.5毫米，以致河水猛漲成災。八月由於副熱帶高壓控制我國東南半壁，華東中南沿海一帶，在八月上半旬的每日午後傍晚，出現了大片雷雨區，中下旬因受颱風影響而有風雨。八月共有三次颱風進襲我國大陸，較歷年八月平均次數爲多。第三次颱風較強大，除進襲長江口外，並北行深入東北境內，發展成爲巨大風暴，造成東北水災。八月東北全區普遍多雨，除受颱風影響外，也由於東北低壓的加深與冷鋒經過所致。

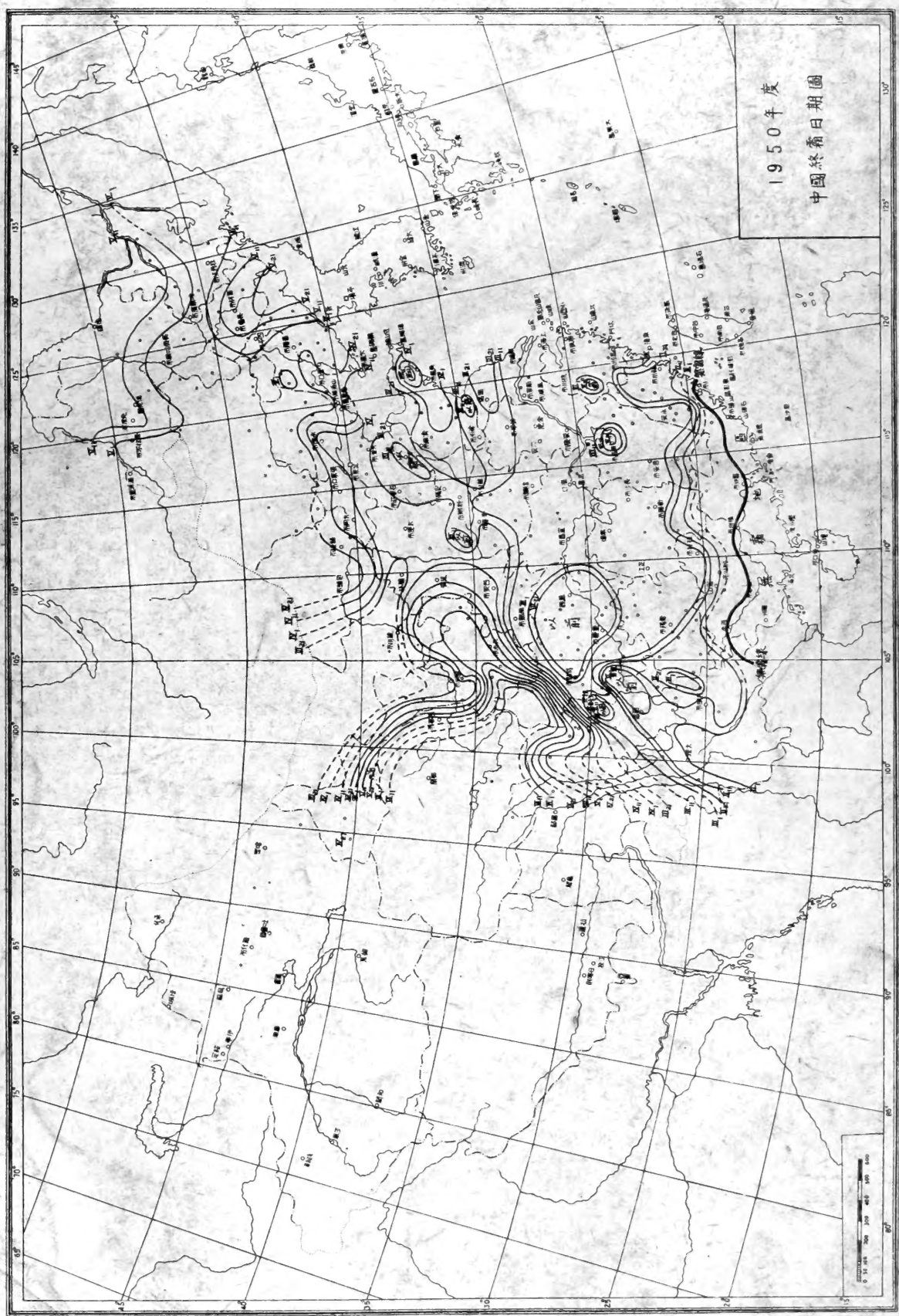
六月江西、湖南缺雨，釀成旱災。江西中部爲全國少雨中心，降水量在100毫米以下，低於準平均200毫米以上。八月旱象仍然嚴重，全月雨量均在100毫米以下，多數地區且不及50毫米，全月幾乎沒有降水，續乾旱達20天以上。造成這個地區乾旱的原因，主要是由於副熱帶高壓比較發展，以致靜止鋒多徘徊於東南沿海，而八月下旬却又在淮河流域活動。沿海經過颱風不易登陸，再加上焚風的作用，來自南海的暖濕空氣，因南嶺山脈的上抬作用，空氣中水份被凝結致雨，過南嶺後，降水自就稀少。因而形成了這個地區旱災。



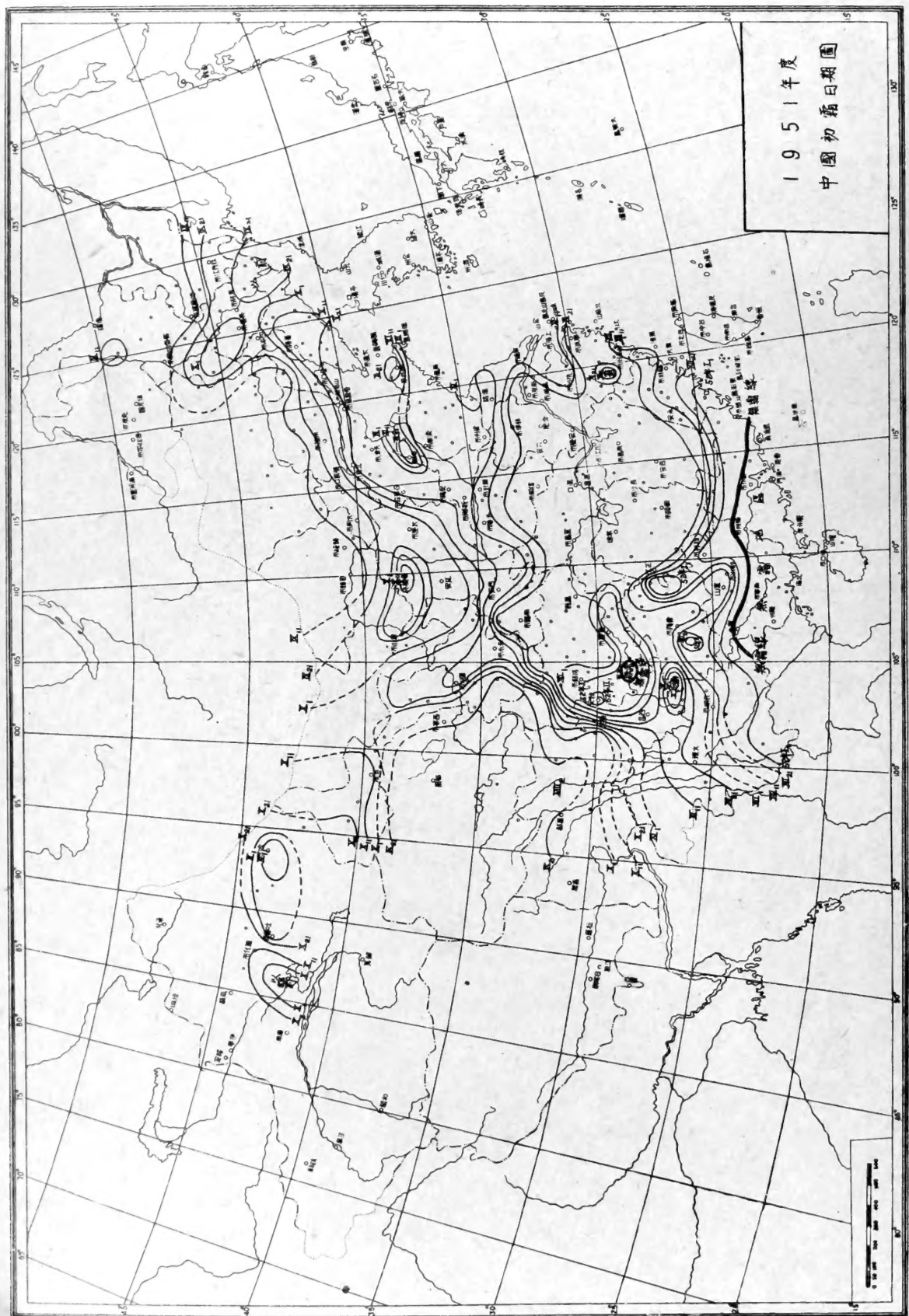


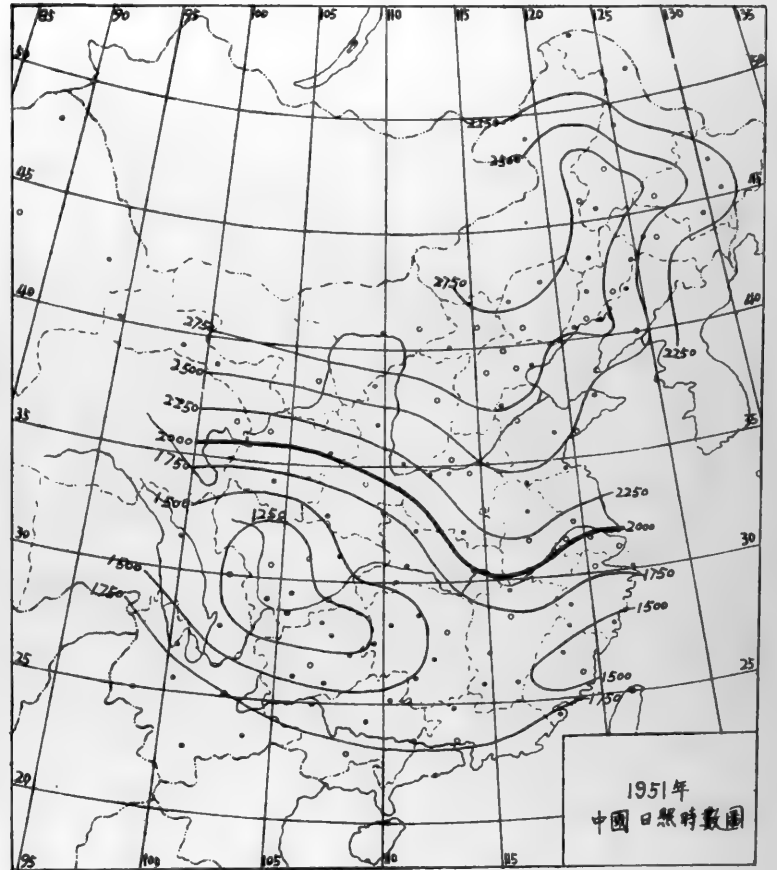
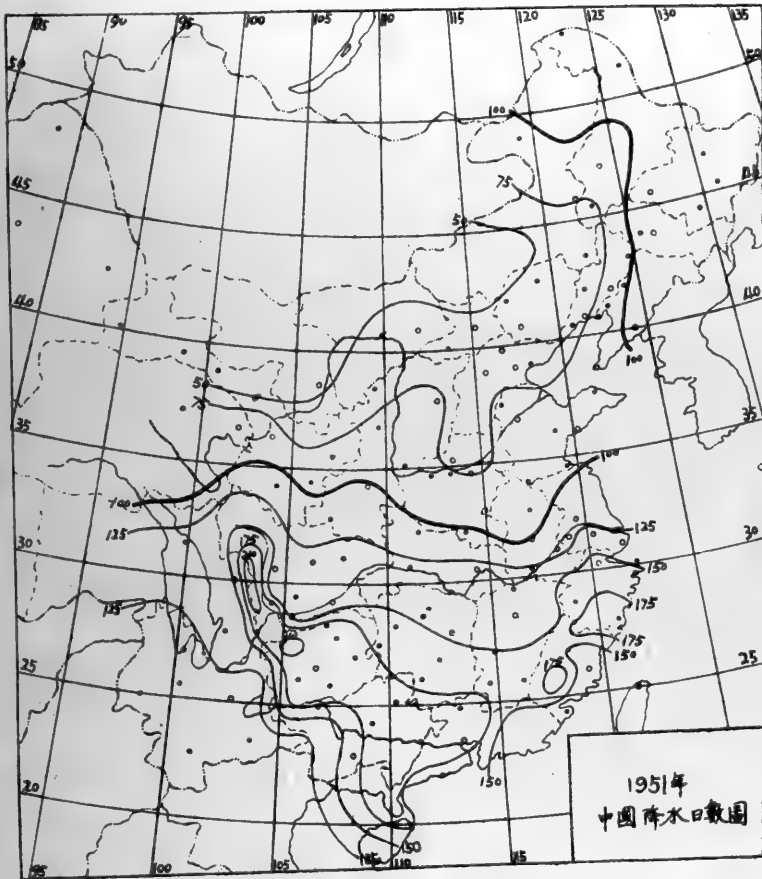
1951年
中國降水量偏差圖

1950年度
中國終霜日期圖



1951年度
中國初霜日期圖





全 國 各 地 地 氣 象 一 覽 表 1951年

Table with columns: 頁 (Page), 地名 (Location), 北緯度分 (North Latitude), 東經度分 (East Longitude), 本站高度 (Station Height), 氣 (Weather), 日照 (Sunshine), 降水 (Precipitation), 蒸發量 (Evaporation), 能見度 (Visibility), 風 (Wind), 各種天氣 (Weather Types), 日數 (Days)

站名: 嫩江

北緯 49° 10' 東經 125° 13' 高度 223.7 米 1951年

Table with columns for month, pressure, temperature (average, absolute, relative), cloudiness, wind (direction, speed), and sunshine. Includes a detailed section for precipitation and various weather phenomena like fog, snow, and ice.

觀測標準時間 120 E.

站名: 克山

北緯 48° 04' 東經 125° 52' 高度 225.2 米 1951年

Table with columns for month, pressure, temperature (average, absolute, relative), cloudiness, wind (direction, speed), and sunshine. Includes a detailed section for precipitation and various weather phenomena like fog, snow, and ice.

觀測標準時間 120 E.

站名: 齊齊哈爾

北緯 47° 20'

東經 123° 56'

高度

148.1 米

1951年

| 月份 | 氣壓 (毫米) | 氣 溫 (攝氏) | | | | | | | | | | 相對濕度(%) | | | | 雲 量 (0-10) | | | | 風 | | | | 日照 | | |
|-----|------------|----------|-------|-------|-------|-------|-------|------|-----|-------|-----|---------|----|-----|-----|------------|-----|-----|-----|-----|----------|----------|-----|---------|--------|----|
| | | 6時 | 14時 | 21時 | 平均 | 平均 | | 絕 對 | | 最高 | 最低 | 日 | 6時 | 14時 | 21時 | 平均 | 6時 | 14時 | 21時 | 平均 | 平均 風速 | 最多 風向 | 最 大 | | 時數 | 百分 |
| | | | | | | 最高 | 最低 | 最高 | 最低 | | | | | | | | | | | | | | 最高 | 最低 | | |
| 一月 | 755.62 | -28.2 | -16.2 | -24.0 | -23.3 | -15.2 | -30.2 | -2.7 | 26 | -39.5 | 8 | 91 | 63 | 80 | 79 | 0.9 | 1.5 | 1.3 | 1.4 | 1.8 | NW | 9.7 | NNW | 23 | 233.5 | 84 |
| 二月 | 754.77 | -21.3 | -9.6 | -16.6 | -16.1 | -8.6 | -23.2 | -3.3 | 20 | -26.9 | 26 | 94 | 62 | 82 | 80 | 3.1 | 5.4 | 2.9 | 3.8 | 2.5 | NNW | 11.2 | NNE | 21 | 216.1 | 75 |
| 三月 | 747.62 | -12.9 | -0.2 | -7.3 | -6.6 | 1.0 | -14.1 | 13.1 | 30 | -29.4 | 3 | 81 | 46 | 63 | 63 | 4.9 | 6.0 | 3.5 | 4.4 | 3.8 | NW | 16.7 | NW | 14 | 269.7 | 73 |
| 四月 | 744.33 | -0.2 | 10.1 | 4.5 | 5.2 | 11.2 | -1.6 | 20.7 | 26 | -10.9 | 9 | 78 | 47 | 64 | 62 | 5.9 | 7.7 | 4.6 | 6.0 | 4.0 | NNW | 16.7 | SSE | 19 | 218.6 | 54 |
| 五月 | 741.22 | 9.5 | 21.7 | 13.8 | 15.4 | 23.0 | 6.8 | 35.9 | 29 | 0.8 | 5,9 | 63 | 33 | 54 | 49 | 5.3 | 6.4 | 4.8 | 4.9 | 3.6 | N | 14.8 | SSW | 2 | 305.7 | 66 |
| 六月 | 740.45 | 15.2 | 24.2 | 18.6 | 19.3 | 25.6 | 12.6 | 33.5 | 23 | 7.1 | 4 | 79 | 50 | 70 | 66 | 5.7 | 7.9 | 6.3 | 6.4 | 3.1 | N | 14.0 | N | 8 | 268.3 | 57 |
| 七月 | 739.29 | 19.0 | 27.2 | 21.6 | 22.7 | 28.6 | 17.3 | 36.6 | 9 | 10.4 | 29 | 88 | 58 | 79 | 74 | 6.9 | 7.3 | 5.5 | 6.8 | 2.6 | N | 11.8 | NW | 12 | 272.3 | 57 |
| 八月 | 738.65 | 17.5 | 26.1 | 20.4 | 21.6 | 27.5 | 16.0 | 37.0 | 6 | 11.9 | 22 | 89 | 60 | 82 | 76 | 7.0 | 6.5 | 5.2 | 6.2 | 2.6 | N | 11.0 | S | 5 | 228.8 | 52 |
| 九月 | 744.62 | 8.1 | 16.6 | 10.9 | 12.0 | 17.4 | 7.1 | 26.0 | 23 | 2.9 | 10 | 89 | 61 | 84 | 78 | 6.1 | 6.2 | 4.8 | 5.6 | 2.9 | N | 10.3 | SE | 6 | 171.5 | 46 |
| 十月 | 749.37 | 1.1 | -10.3 | 4.0 | 5.1 | 10.8 | -0.2 | 23.2 | 6 | -8.2 | 28 | 83 | 48 | 73 | 68 | 5.4 | 5.5 | 3.8 | 4.8 | 2.8 | N | 9.0 | SW | 6 | 213.1 | 64 |
| 十一月 | 752.66 | -8.8 | 1.1 | -6.6 | -5.1 | 1.8 | -11.0 | 10.0 | 13 | -22.3 | 26 | 82 | 47 | 72 | 69 | 2.6 | 2.4 | 1.4 | 2.2 | 2.6 | NNW | 12.0 | NNW | 21 | 210.9 | 76 |
| 十二月 | 751.57 | -17.2 | -6.9 | -14.6 | -13.4 | -6.3 | -19.3 | 3.2 | 1 | -30.2 | 27 | 81 | 60 | 79 | 75 | 2.7 | 3.8 | 2.0 | 3.1 | 1.9 | NNW | 9.0 | NNW | 12 | 187.6 | 71 |
| 全年 | 746.68 | -1.5 | 8.7 | 2.1 | 3.1 | 9.7 | -3.3 | 37.0 | 8,6 | -39.5 | 1,8 | 83 | 53 | 74 | 70 | 4.7 | 5.6 | 3.8 | 4.6 | 2.9 | N | 16.7 | NW | 3,14,19 | 2796.1 | 63 |

觀測標準時間 120 E.

站名: 白城子

北緯 45° 38'

東經 122° 51'

高度

152.6 米

1951年

| 月份 | 氣壓 (毫米) | 氣 溫 (攝氏) | | | | | | | | | | 相對濕度(%) | | | | 雲 量 (0-10) | | | | 風 | | | | 日照 | | |
|-----|------------|----------|-------|-------|-------|-------|-------|------|------|-------|------|---------|----|-----|-----|------------|-----|-----|-----|-----|----------|----------|-----|-----|---------|----|
| | | 6時 | 14時 | 21時 | 平均 | 平均 | | 絕 對 | | 最高 | 最低 | 日 | 6時 | 14時 | 21時 | 平均 | 6時 | 14時 | 21時 | 平均 | 平均 風速 | 最多 風向 | 最 大 | | 時數 | 百分 |
| | | | | | | 最高 | 最低 | 最高 | 最低 | | | | | | | | | | | | | | 最高 | 最低 | | |
| 一月 | 755.56 | -24.3 | -11.3 | -19.0 | -18.7 | -10.4 | -26.0 | 2.4 | 28 | -35.5 | 4,12 | 70 | 46 | 62 | 60 | 1.1 | 1.5 | 0.3 | 1.0 | 2.9 | NW | 14.3 | N | 23 | 199.1 | 71 |
| 二月 | 754.22 | -19.0 | -7.1 | -13.7 | -13.5 | -5.9 | -21.1 | 1.0 | 20 | -26.2 | 25 | 73 | 49 | 66 | 64 | 4.4 | 5.3 | 3.3 | 4.3 | 3.3 | NNW | 17.0 | NNE | 21 | 160.5 | 55 |
| 三月 | 747.82 | -11.2 | 0.6 | -5.6 | -5.3 | 2.4 | -12.3 | 16.6 | 16 | -28.1 | 3 | 73 | 48 | 62 | 61 | 4.8 | 5.7 | 3.5 | 4.7 | 4.4 | NNW | 14.7 | NNW | 14 | 229.0 | 62 |
| 四月 | 744.22 | 1.1 | 11.7 | 5.9 | 6.4 | 13.3 | -0.5 | 22.2 | 26 | -2.8 | 9 | 76 | 43 | 62 | 60 | 6.0 | 8.0 | 4.7 | 6.2 | 4.9 | NNE | 15.3 | SSW | 10 | 196.0 | 48 |
| 五月 | 741.29 | 10.3 | 22.8 | 15.6 | 16.5 | 24.4 | 7.5 | 36.0 | 28 | -1.2 | 5 | 60 | 32 | 47 | 46 | 4.8 | 6.0 | 4.5 | 5.1 | 4.3 | SW | 19.0 | NW | 2 | 261.3 | 57 |
| 六月 | 739.88 | 15.7 | 24.1 | 18.4 | 19.5 | 26.1 | 12.8 | 35.0 | 23 | 9.4 | 4 | 74 | 51 | 68 | 65 | 5.5 | 8.3 | 5.3 | 6.4 | 4.2 | NNE | 15.3 | NNE | 8 | 243.9 | 52 |
| 七月 | 738.65 | 19.6 | 29.2 | 23.0 | 23.9 | 30.7 | 17.3 | 36.2 | 18 | 12.0 | 28 | 81 | 48 | 68 | 66 | 7.2 | 7.1 | 5.3 | 6.5 | 3.2 | SSW | 19.7 | N | 6 | 271.0 | 57 |
| 八月 | 738.86 | 18.4 | 28.3 | 21.3 | 22.8 | 29.4 | 16.6 | 34.8 | 5 | 11.5 | 21 | 85 | 50 | 72 | 69 | 5.2 | 4.7 | 3.0 | 4.3 | 3.3 | WNW | 16.7 | WNW | 11 | 313.8 | 72 |
| 九月 | 744.47 | 7.5 | 19.5 | 11.5 | 13.1 | 20.8 | 5.8 | 28.3 | 23 | 1.5 | 11 | 83 | 44 | 71 | 66 | 4.8 | 6.0 | 3.2 | 4.7 | 3.1 | NNE | 13.3 | N | 1 | 252.6 | 68 |
| 十月 | 749.35 | 1.1 | 12.2 | 5.0 | 6.2 | 13.1 | -0.5 | 28.2 | 6 | -6.7 | 28 | 80 | 38 | 63 | 60 | 4.8 | 5.3 | 3.6 | 4.6 | 3.5 | N | 14.3 | NE | 15 | (217.0) | 67 |
| 十一月 | 752.79 | -8.4 | 3.1 | -4.8 | -3.5 | 4.1 | -10.6 | 13.8 | 13 | -22.0 | 26 | 77 | 38 | 61 | 59 | 2.3 | 1.9 | 1.3 | 1.8 | 3.3 | SW | 16.2 | NW | 21 | 220.0 | 78 |
| 十二月 | 751.47 | -14.0 | -3.3 | -10.9 | -9.8 | -2.4 | -16.1 | 6.4 | 19 | -25.8 | 27 | 80 | 48 | 69 | 67 | 2.7 | 3.8 | 1.1 | 2.5 | 3.0 | WNW | 16.7 | NW | 12 | 207.6 | 77 |
| 全年 | 746.55 | -0.3 | 10.8 | 3.9 | 4.8 | 12.1 | -2.3 | 36.2 | 7,18 | -35.5 | 1,12 | 76 | 45 | 64 | 62 | 4.5 | 5.3 | 3.3 | 4.3 | 3.6 | NNE | 19.7 | N | 7,6 | 2771.8 | 63 |

觀測標準時間 120 E.

站名：海拉爾 北緯 49° 13' 東經 119° 45' 高度 676.7 米 1951年

| 月份 | 氣壓 (毫米) | 氣溫 (攝氏) | | | | | | | | | 相對濕度 (%) | | | | 雲量 (0-10) | | | | 風 | | | | 日照 | | | |
|-----|---------|---------|-------|-------|-------|-------|-------|-------|------|-------|----------|----|-----|-----|-----------|-----|-----|-----|------|-------|------|------|-----|----|--------|----|
| | | 6時 | 14時 | 21時 | 平均 | 平均 | | | 絕對 | | | 6時 | 14時 | 21時 | 平均 | 6時 | 14時 | 21時 | 平均 | 平均風速 | 最多風向 | 最大 | | 時數 | 百分 | |
| | | | | 最高 | | | 最低 | | | | | | | | | | | | 速(%) | | 方向 | | | | | |
| 一月 | 706.72 | -32.8 | -24.9 | -29.7 | -29.7 | -23.7 | -35.3 | -11.0 | 28 | -48.5 | 3 | 85 | 76 | 84 | 82 | 1.0 | 1.8 | 2.0 | 1.7 | 3.3 | SSW | 15.7 | SSE | 17 | 200.4 | 74 |
| 二月 | 706.74 | -27.9 | -19.3 | -24.9 | -24.5 | -17.8 | -30.5 | -12.8 | 21 | -36.8 | 4 | 81 | 75 | 81 | 79 | 3.6 | 4.5 | 2.7 | 3.2 | 3.1 | SSW | 15.5 | ESE | 22 | 172.2 | 61 |
| 三月 | 701.47 | -17.5 | -9.0 | -13.6 | -13.4 | -7.4 | -19.4 | 5.6 | 25 | -34.5 | 2 | 85 | 65 | 80 | 77 | 4.6 | 5.5 | 3.9 | 4.8 | 6.1 | SSW | 27.0 | SW | 12 | 229.9 | 63 |
| 四月 | 698.97 | -3.0 | 4.2 | 0.4 | 0.8 | 5.7 | -4.4 | 18.2 | 25 | -12.8 | 9 | 87 | 57 | 75 | 72 | 5.8 | 8.0 | 5.5 | 6.4 | 6.1 | NW | 23.3 | SSW | 6 | 171.1 | 42 |
| 五月 | 697.85 | 5.1 | 17.3 | 10.3 | 11.2 | 18.9 | 2.5 | 30.8 | 28 | -4.2 | 4 | 62 | 29 | 48 | 45 | 4.3 | 6.5 | 3.3 | 4.5 | 6.1 | NW | 26.7 | SW | 2 | 285.1 | 60 |
| 六月 | 697.44 | 11.8 | 23.3 | 17.0 | 17.4 | 25.3 | 8.5 | 35.1 | 17 | 0.7 | 2 | 69 | 36 | 53 | 52 | 4.1 | 6.2 | 4.6 | 4.8 | 5.4 | NW | 18.3 | NNW | 20 | 289.8 | 60 |
| 七月 | 696.16 | 15.2 | 25.6 | 19.2 | 20.0 | 27.6 | 12.4 | 33.6 | 1 | 4.6 | 7 | 79 | 44 | 66 | 63 | 6.0 | 7.5 | 5.1 | 5.8 | 4.8 | ESE | 20.0 | SW | 25 | 204.0 | 42 |
| 八月 | 695.18 | 13.4 | 23.0 | 17.0 | 18.0 | 24.7 | 11.6 | 34.0 | 3 | 5.5 | 22 | 85 | 51 | 75 | 70 | 6.0 | 6.9 | 5.7 | 6.0 | | | | | | 178.9 | 40 |
| 九月 | 700.31 | 3.3 | 12.5 | 6.8 | 7.8 | 14.0 | 1.5 | 23.2 | 23 | -2.6 | 19 | 91 | 56 | 80 | 76 | 5.6 | 7.7 | 4.9 | 5.7 | 4.6 | NW | 23.7 | SE | 6 | 161.4 | 43 |
| 十月 | 703.37 | -3.9 | 5.3 | -0.7 | 0.2 | 6.1 | -5.5 | 19.9 | 5 | -12.5 | 27 | 93 | 55 | 83 | 78 | 4.9 | 6.6 | 3.1 | 4.9 | 4.4 | NW | 20.0 | NNW | 6 | 208.3 | 63 |
| 十一月 | 704.22 | -13.6 | -3.0 | -10.9 | -9.5 | -2.4 | -16.1 | 7.1 | 20 | -27.0 | 25 | 89 | 62 | 81 | 78 | 2.5 | 3.6 | 2.1 | 2.7 | 6.1 | SSW | 18.0 | S | 20 | 201.8 | 74 |
| 十二月 | 700.22 | -20.2 | -13.4 | -19.1 | -18.1 | -12.6 | -23.9 | -2.4 | 1 | -38.1 | 28 | 93 | 86 | 93 | 92 | 4.4 | 5.0 | 3.5 | 4.3 | 4.4 | SW | 14.7 | WSW | 18 | 152.6 | 60 |
| 全年 | 700.72 | -5.8 | 3.5 | -2.4 | -1.6 | 4.9 | -8.2 | 35.1 | 6,17 | -48.5 | 1,3 | 83 | 58 | 75 | (72) | 4.4 | 5.8 | 3.9 | 4.6 | (4.9) | | | | | 2455.5 | 56 |

觀測標準時間

站名：博克圖 北緯 48° 46' 東經 121° 55' 高度 米 1951年

| 月份 | 氣壓 (毫米) | 氣溫 (攝氏) | | | | | | | | | 相對濕度 (%) | | | | 雲量 (0-10) | | | | 風 | | | | 日照 | | | |
|-----|---------|---------|-------|-------|-------|------|-------|------|----|-------|----------|----|-----|-----|-----------|-------|-----|-------|-------|------|------|----|----|----|----|--|
| | | 6時 | 14時 | 21時 | 平均 | 平均 | | | 絕對 | | | 6時 | 14時 | 21時 | 平均 | 6時 | 14時 | 21時 | 平均 | 平均風速 | 最多風向 | 最大 | | 時數 | 百分 | |
| | | | | 最高 | | | 最低 | | | | | | | | | | | | 速(%) | | 方向 | | | | | |
| 一月 | | -25.5 | -19.2 | -23.9 | -23.1 | | | | | | | 77 | 72 | 81 | 77 | 0.8 | 2.1 | 2.2 | 2.1 | 1.7 | W | | | | | |
| 二月 | | -21.5 | -12.4 | -19.4 | -17.9 | | | | | | | 87 | 64 | 86 | 80 | 2.6 | 5.3 | 3.0 | 3.9 | 1.5 | W | | | | | |
| 三月 | | -14.5 | -5.0 | -11.5 | -10.0 | | | | | | | 86 | 51 | 75 | 69 | 5.6 | 5.9 | 3.3 | 5.1 | 2.0 | W | | | | | |
| 四月 | | -2.0 | 6.3 | 0.6 | 1.7 | | | | | | | 74 | 40 | 62 | 57 | 6.8 | 8.8 | 5.1 | 6.8 | 2.4 | W | | | | | |
| 五月 | | 6.5 | 18.3 | 10.7 | 11.9 | | | | | | | 52 | 26 | 42 | 40 | (4.9) | 7.8 | (2.6) | (5.0) | 2.6 | W | | | | | |
| 六月 | | 10.8 | 21.8 | 15.2 | 16.0 | 23.3 | 8.0 | 31.8 | 26 | 2.0 | 4 | 74 | 42 | 62 | 58 | 5.7 | 7.8 | (5.7) | (6.1) | 1.5 | C,N | | | | | |
| 七月 | | 14.2 | 23.3 | 17.6 | 18.5 | 24.8 | 11.9 | 30.5 | 30 | 2.9 | 7 | 86 | 57 | 76 | 72 | 7.4 | 9.1 | 7.1 | 7.2 | 1.4 | C,W | | | | | |
| 八月 | | 13.2 | 20.3 | 15.2 | 16.4 | 21.8 | 11.1 | 28.2 | 10 | 5.7 | 22 | 88 | 67 | 83 | 78 | 7.2 | 7.5 | 6.3 | 6.8 | 1.9 | C,W | | | | | |
| 九月 | | 4.7 | 12.3 | 6.8 | 8.2 | 13.3 | 2.8 | 23.4 | 23 | 0.1 | 9 | 81 | 57 | 76 | 71 | 6.4 | 8.6 | 5.1 | 6.8 | 1.5 | C,W | | | | | |
| 十月 | | -3.0 | 5.1 | -0.1 | 0.7 | 5.9 | -4.2 | 15.0 | 6 | -11.8 | 28 | 80 | 51 | 71 | 68 | 5.5 | 6.5 | 4.4 | 5.3 | 1.8 | W | | | | | |
| 十一月 | | -12.1 | -3.3 | -9.4 | -8.4 | -2.1 | -13.8 | 8.0 | 2 | -25.0 | 26 | 86 | 56 | 77 | 74 | 2.3 | 4.3 | 2.5 | 2.9 | 1.7 | C,W | | | | | |
| 十二月 | | -15.7 | -10.1 | -14.9 | -13.8 | -9.3 | -17.6 | 0.3 | 1 | -28.4 | 27 | 92 | 74 | 89 | 85 | 4.0 | 5.4 | 4.3 | 4.4 | 2.2 | W | | | | | |
| 全年 | | -3.7 | 4.8 | -1.1 | 0.0 | | | | | | | 80 | 55 | 73 | 69 | (4.9) | 6.6 | (4.3) | (5.2) | 1.9 | W | | | | | |

觀測標準時間 120 E.

| 月份 | 氣壓 (毫米) | 氣 溫 (攝氏) | | | | | | | | | | | | 相對濕度(%) | | | | 雲 量 (0-10) | | | | 風 | | | | 日照 | |
|-----|------------|----------|-------|-------|-------|-------|-------|------|-------|-------|-----|----|-----|---------|----|-----|-----|------------|-----|----------|----------|------|-----|-------|--------|----|--|
| | | 6時 | 14時 | 21時 | 平均 | 平均 | | 絕 對 | | 最高日 | 最低日 | 6時 | 14時 | 21時 | 平均 | 6時 | 14時 | 21時 | 平均 | 平均 風速 | 最多 風向 | 最 大 | | 時數 | 百分 | | |
| | | | | | | 最高 | 最低 | 最高 | 最低 | | | | | | | | | | | | | 速(米) | 方 向 | | | 日 | |
| 一月 | 740.96 | -22.6 | -10.6 | -18.2 | -17.8 | -10.0 | -24.0 | 1.6 | 31 | -33.9 | 4 | 55 | 37 | 48 | 48 | 1.3 | 1.9 | 1.1 | 1.6 | 2.5 | NW | 13.3 | NW | 19 | 189.1 | 67 | |
| 二月 | 746.03 | -17.9 | -7.2 | -13.9 | -13.4 | -6.3 | -20.0 | -0.4 | 20 | -24.8 | 25 | 55 | 36 | 47 | 47 | 4.4 | 6.0 | 3.4 | 4.5 | 2.5 | NW | 14.3 | NW | 28 | 157.5 | 54 | |
| 三月 | 739.39 | -10.3 | 0.8 | -5.5 | -4.9 | 1.8 | -12.1 | 13.3 | 16 | -24.9 | 2 | 50 | 33 | 43 | 42 | 4.9 | 6.1 | 3.7 | 4.8 | 4.5 | WNW | 17.3 | NW | 14 | 256.8 | 70 | |
| 四月 | 735.32 | 1.4 | 10.4 | 5.4 | 5.9 | 11.6 | -0.4 | 20.1 | 30 | -8.9 | 9 | 69 | 44 | 57 | 57 | 6.5 | 8.1 | 5.7 | 6.5 | 4.4 | NW | 14.7 | S | 19 | 192.4 | 47 | |
| 五月 | 731.50 | 9.9 | 22.2 | 15.7 | 16.2 | 23.8 | 7.0 | 34.6 | 28,29 | -3.0 | 5 | 56 | 32 | 45 | 43 | 5.5 | 7.2 | 4.8 | 5.4 | 3.9 | NW | 18.3 | NW | 4 | 278.3 | 60 | |
| 六月 | 729.38 | 15.4 | 24.3 | 19.5 | 19.8 | 26.2 | 12.5 | 35.6 | 23 | 8.5 | 12 | 68 | 45 | 59 | 57 | 6.2 | 8.4 | 5.8 | 6.8 | 4.0 | NNE | 13.0 | NE | 8 | 246.4 | 53 | |
| 七月 | 727.66 | 19.2 | 28.3 | 23.2 | 23.6 | 30.0 | 17.1 | 37.8 | 8 | 10.4 | 29 | 77 | 49 | 67 | 64 | 6.0 | 7.4 | 5.5 | 6.6 | 2.9 | C,W | 14.5 | N | 18 | 249.1 | 53 | |
| 八月 | 727.49 | 17.5 | 28.2 | 21.9 | 22.8 | 29.3 | 15.9 | 37.3 | 9 | 10.0 | 23 | 80 | 47 | 65 | 63 | 5.1 | 4.9 | 4.1 | 4.5 | 3.7 | W | 17.5 | WNW | 31 | 285.9 | 66 | |
| 九月 | 733.88 | 7.2 | 17.8 | 11.6 | 12.5 | 18.8 | 5.8 | 29.3 | 20 | 1.2 | 27 | 79 | 51 | 71 | 66 | 5.1 | 6.1 | 3.9 | 4.6 | 3.3 | C,W | 16.2 | NW | 1 | 198.6 | 59 | |
| 十月 | 739.42 | 1.4 | 10.6 | 4.7 | 5.6 | 11.3 | -0.7 | 25.2 | 6 | -7.3 | 28 | 77 | 46 | 65 | 63 | 5.6 | 5.5 | 4.1 | 4.9 | 3.3 | W | 14.7 | W | 23,24 | 198.6 | 59 | |
| 十一月 | 742.32 | -8.5 | 2.5 | -5.2 | -4.1 | 3.4 | -10.9 | 15.3 | 13 | -20.5 | 26 | 71 | 45 | 61 | 60 | 2.2 | 2.4 | 1.0 | 1.8 | 2.4 | W | 12.3 | WNW | 21 | 209.3 | 74 | |
| 十二月 | 739.94 | -13.2 | -3.4 | -10.3 | -9.6 | -2.8 | -15.2 | 4.9 | 21 | -25.4 | 27 | 73 | 51 | 65 | 65 | 3.0 | 4.1 | 2.2 | 3.0 | 2.8 | W | 14.0 | WNW | 12 | 190.4 | 71 | |
| 全年 | 736.61 | 0.0 | 10.3 | 4.1 | 4.7 | 11.4 | -2.1 | 37.8 | 7,8 | -33.9 | 1,4 | 68 | 43 | 58 | 56 | 4.7 | 5.7 | 3.8 | 4.6 | 3.4 | WNW | 18.3 | NW | 5,4 | 2667.6 | 60 | |

觀測標準時間 120 E.

| 月份 | 氣壓 (毫米) | 氣 溫 (攝氏) | | | | | | | | | | | | 相對濕度(%) | | | | 雲 量 (0-10) | | | | 風 | | | | 日照 | |
|-----|------------|----------|------|-------|-------|------|-------|------|-------|-------|-----|----|-----|---------|----|-----|-----|------------|-----|----------|----------|------|-----|-----|--------|----|--|
| | | 6時 | 14時 | 21時 | 平均 | 平均 | | 絕 對 | | 最高日 | 最低日 | 6時 | 14時 | 21時 | 平均 | 6時 | 14時 | 21時 | 平均 | 平均 風速 | 最多 風向 | 最 大 | | 時數 | 百分 | | |
| | | | | | | 最高 | 最低 | 最高 | 最低 | | | | | | | | | | | | | 速(米) | 方 向 | | | 日 | |
| 一月 | 760.64 | -20.3 | -8.1 | -15.4 | -14.9 | -5.0 | -24.6 | 4.9 | 28 | -30.9 | 4 | 63 | 35 | 51 | 51 | 0.2 | 3.6 | 0.7 | 1.4 | 3.3 | NW | 16.7 | NW | 23 | 226.0 | 78 | |
| 二月 | 758.32 | -16.4 | -5.6 | -11.8 | -11.3 | -1.1 | -17.5 | 3.8 | 20 | -25.0 | 23 | 65 | 39 | 57 | 54 | 3.3 | 5.4 | 3.0 | 4.3 | 3.4 | NW,NNW | 17.7 | WNW | 28 | 172.5 | 59 | |
| 三月 | 752.38 | -8.3 | 2.1 | -3.1 | -3.1 | 7.2 | -20.0 | 18.8 | 16 | -26.3 | 2 | 69 | 42 | 57 | 56 | 3.8 | 5.9 | 3.8 | 4.4 | 5.6 | WNW | 16.7 | NW | 1 | 246.1 | 67 | |
| 四月 | 747.21 | 1.8 | 12.9 | 6.8 | 7.4 | 14.4 | 1.6 | 22.3 | 5 | -5.8 | 9 | 67 | 35 | 53 | 52 | 4.7 | 6.4 | 3.3 | 4.8 | 5.8 | W,SSW | 19.7 | SW | 5 | 255.2 | 63 | |
| 五月 | 740.93 | 11.6 | 23.4 | 16.7 | 17.4 | 24.7 | 8.4 | 33.0 | 28 | 0.6 | 5 | 60 | 34 | 48 | 47 | 6.0 | 6.6 | 4.8 | 5.6 | 4.4 | N | 17.3 | S | 2 | 245.9 | 54 | |
| 六月 | 737.47 | 16.3 | 25.5 | 19.7 | 20.7 | 26.4 | 11.9 | 33.7 | 23 | 10.0 | 2 | 77 | 48 | 65 | 63 | 5.2 | 8.0 | 5.2 | 5.6 | 4.3 | NNE | 18.3 | NNE | 8 | 258.8 | 56 | |
| 七月 | 734.43 | 20.6 | 30.6 | 24.7 | 25.4 | 30.2 | 18.7 | 39.1 | 8 | 13.6 | 29 | 79 | 47 | 65 | 63 | 6.8 | 7.4 | 6.2 | 6.4 | 4.2 | SSW | 15.3 | SSW | 18 | 280.0 | 60 | |
| 八月 | 738.80 | 19.2 | 29.8 | 22.6 | 24.0 | 28.6 | 19.7 | 36.4 | 9 | 11.7 | 21 | 84 | 47 | 74 | 68 | 4.9 | 4.4 | 3.2 | 4.1 | 3.8 | SSW | 16.2 | NW | 31 | 283.4 | 66 | |
| 九月 | 744.14 | 8.8 | 20.4 | 12.8 | 14.6 | 22.1 | 10.1 | 31.5 | 3 | 2.9 | 27 | 74 | 39 | 65 | 58 | 3.5 | 5.7 | 3.9 | 4.1 | 3.2 | NW | 14.7 | NNW | 1 | 232.1 | 62 | |
| 十月 | 748.60 | 2.7 | 12.6 | 6.8 | 7.5 | 20.5 | 0.9 | 28.7 | 6 | -5.8 | 27 | 79 | 44 | 67 | 63 | 4.9 | 5.5 | 3.9 | 4.4 | 4.1 | N | 13.0 | WNW | 23 | 221.9 | 65 | |
| 十一月 | 752.22 | -5.4 | 3.6 | -2.9 | -1.8 | 9.5 | -12.3 | 15.6 | 13 | -19.6 | 26 | 77 | 44 | 67 | 64 | 4.0 | 2.7 | 1.8 | 2.7 | 3.1 | SSW | 15.0 | NW | 12 | 208.4 | 72 | |
| 十二月 | 751.05 | -11.4 | -1.6 | -7.9 | -7.4 | -1.3 | -16.9 | 7.3 | 20,21 | -23.0 | 29 | 71 | 42 | 62 | 60 | 1.9 | 2.9 | 1.9 | 2.3 | 3.0 | W,WNW | 15.2 | W | 21 | 203.3 | 73 | |
| 全年 | 747.18 | 1.6 | 12.1 | 5.8 | 6.5 | 14.7 | -1.7 | 39.1 | 7,8 | -30.9 | 1,4 | 72 | 41 | 61 | 58 | 4.1 | 5.4 | 3.5 | 4.2 | 4.0 | SSW | 19.7 | SW | 4,5 | 2833.6 | 64 | |

觀測標準時間 120 E.

站名: 佳木斯 北緯 46° 49' 東經 130° 20' 高度 81.5 米 1951年

Table with 28 columns: 月份, 氣壓, 氣溫 (攝氏), 相對濕度 (%), 雲量 (0-10), 風, 日照. Includes monthly and annual data for temperature, humidity, cloud cover, wind, and sunshine.

觀測標準時間 120 E.

站名: 哈爾濱 北緯 45° 45' 東經 126° 38' 高度 141.5 米 1951年

Table with 28 columns: 月份, 氣壓, 氣溫 (攝氏), 相對濕度 (%), 雲量 (0-10), 風, 日照. Includes monthly and annual data for temperature, humidity, cloud cover, wind, and sunshine.

觀測標準時間 120 E.

站名: 鷓西 北緯 45° 17' 東經 130° 57' 高度 214.1 米 1951年

Table with columns for month, pressure, temperature (average, absolute, relative), cloudiness, wind, and sunshine. Rows include monthly data from January to December and annual averages.

Table with columns for month, precipitation, evaporation, various weather types (fog, haze, etc.), and other meteorological indicators. Includes monthly data and annual totals.

觀測標準時間 120 E.

站名: 牡丹江 北緯 44° 35' 東經 129° 36' 高度 240.6 米 1951年

Table with columns for month, pressure, temperature (average, absolute, relative), cloudiness, wind, and sunshine. Rows include monthly data from January to December and annual averages.

Table with columns for month, precipitation, evaporation, various weather types (fog, haze, etc.), and other meteorological indicators. Includes monthly data and annual totals.

觀測標準時間 120 E.

站名:長春 北緯 43° 52' 東經 125° 20' 高度 222.3 米 1951年

Table with columns for month, pressure, temperature (average, absolute, relative), cloudiness, wind (average, maximum, direction), and sunshine. Includes monthly and annual data for 1951.

觀測標準時間 120 E.

站名:蛟河 北緯 43° 42' 東經 127° 19' 高度 276.3 米 1951年

Table with columns for month, pressure, temperature (average, absolute, relative), cloudiness, wind (average, maximum, direction), and sunshine. Includes monthly and annual data for 1951.

觀測標準時間 120 E.

站名: 四平 北緯 43° 11' 東經 124° 20' 高度 164.0 米 1951 年

Table with columns for month, pressure, temperature (6, 14, 21, average, max, min), relative humidity, cloud cover, wind (direction, speed), and日照 (日照時數, 日照百分率). Includes a detailed '各種天氣日數' section at the bottom.

觀測標準時間 120 E.

站名: 阜新 北緯 42° 10' 東經 121° 38' 高度 168.3 米 1951 年

Table with columns for month, pressure, temperature (6, 14, 21, average, max, min), relative humidity, cloud cover, wind (direction, speed), and日照 (日照時數, 日照百分率). Includes a detailed '各種天氣日數' section at the bottom.

觀測標準時間 120 E.

站名: 濟陽 北緯 41° 47' 東經 123° 24' 高度 44.3 米 1951 年

Table with columns for month, pressure, temperature (6h, 14h, 21h, average, max, min), relative humidity, cloudiness, wind (average, max, direction), and sunshine. Includes a detailed section for precipitation and other weather phenomena.

觀測標準時間 120 E.

站名: 錦州 北緯 41° 07' 東經 121° 07' 高度 23.0 米 1951 年

Table with columns for month, pressure, temperature (6h, 14h, 21h, average, max, min), relative humidity, cloudiness, wind (average, max, direction), and sunshine. Includes a detailed section for precipitation and other weather phenomena.

觀測標準時間 120 E.

站名: 興城 北緯 40° 36' 東經 120° 34' 高度 10.7 米 1951 年

Table with 28 columns: 月份, 氣壓, 氣溫 (6, 14, 21, 平均, 最高, 最低, 最高, 最低), 相對濕度 (6, 14, 21, 平均), 雲量 (6, 14, 21, 平均), 風 (平均, 最多, 最大), 日照 (時數, 百分). Includes monthly and annual data for temperature, humidity, clouds, wind, and sunshine.

觀測標準時間 120 E.

站名: 撫順 北緯 41° 50' 東經 124° 07' 高度 97.2 米 1951 年

Table with 28 columns: 月份, 氣壓, 氣溫 (6, 14, 21, 平均, 最高, 最低, 最高, 最低), 相對濕度 (6, 14, 21, 平均), 雲量 (6, 14, 21, 平均), 風 (平均, 最多, 最大), 日照 (時數, 百分). Includes monthly and annual data for temperature, humidity, clouds, wind, and sunshine.

觀測標準時間 120 E.

站名: 通化 北緯 41° 41' 東經 125° 55' 高度 375.5 米 1951 年

Table with columns for month, pressure, temperature (average, absolute), relative humidity, cloud cover, wind (average, maximum), and sunshine. Includes a detailed section for precipitation and other weather phenomena.

觀測標準時間 120 E.

站名: 鞍山 北緯 41° 07' 東經 122° 59' 高度 58.1 米 1951 年

Table with columns for month, pressure, temperature (average, absolute), relative humidity, cloud cover, wind (average, maximum), and sunshine. Includes a detailed section for precipitation and other weather phenomena.

觀測標準時間 120 E.

站名: 營口

北緯 40° 40' 東經 122° 14' 高度 3.3 米 1951年

Table with columns for month, pressure, temperature (6, 14, 21, average, max, min), relative humidity, cloudiness, wind (average, max, direction), and sunshine.

Table with columns for month, precipitation (total, max), various weather types (fog, haze, rain, snow, etc.), and other meteorological indicators.

觀測標準時間 120 E.

站名: 熊岳

北緯 40° 13' 東經 122° 11' 高度 22.2 米 1951年

Table with columns for month, pressure, temperature (6, 14, 21, average, max, min), relative humidity, cloudiness, wind (average, max, direction), and sunshine.

Table with columns for month, precipitation (total, max), various weather types (fog, haze, rain, snow, etc.), and other meteorological indicators.

觀測標準時間 120 E.

站名: 安東 北緯 40° 11' 東經 124° 19' 高度 56.1 米 1951年

Table with columns for month, pressure, temperature (average, highest, lowest), relative humidity, cloud cover, wind (direction, speed), and sunshine. Data is provided for each month from January to December and annual averages.

Table with columns for month, precipitation (total, max), evaporation, various weather types (fog, snow, etc.), and other meteorological indicators. Includes data for each month and annual totals.

觀測標準時間 120 E.

站名: 大連 北緯 38° 54' 東經 121° 38' 高度 33.8 米 1951年

Table with columns for month, pressure, temperature (average, highest, lowest), relative humidity, cloud cover, wind, and sunshine. Data is provided for each month from January to December and annual averages.

Table with columns for month, precipitation (total, max), evaporation, various weather types (fog, snow, etc.), and other meteorological indicators. Includes data for each month and annual totals.

觀測標準時間 120 E.

站名: 赤華 北緯 42° 16' 東經 118° 54' 高度 573.1 米 1951年

Table with 13 main columns: 氣壓 (氣壓), 氣溫 (攝氏) (平均, 最高, 最低), 相對濕度 (%), 雲量 (0-10), 風 (平均, 最大), 日照 (時數, 百分). Includes monthly data from January to December and a summary row for the year.

觀測標準時間 120 E.

站名: 國場 北緯 41° 57' 東經 117° 33' 高度 848.5 米 1951年

Table with 13 main columns: 氣壓 (氣壓), 氣溫 (攝氏) (平均, 最高, 最低), 相對濕度 (%), 雲量 (0-10), 風 (平均, 最大), 日照 (時數, 百分). Includes monthly data from January to December and a summary row for the year.

觀測標準時間 120 E.

站名: 承德 北緯 40° 58' 東經 117° 50' 高度 371.5 米 1951 年

Table with multiple columns for monthly weather data including temperature (average, highest, lowest), precipitation (total, maximum), wind speed/direction, and other meteorological indicators for 1951.

觀測標準時間 120 E.

站名: 烟台 北緯 34° 03' 東經 89° 27' 高度 612.0 米 1951 年

Table with multiple columns for monthly weather data for Yantai, including temperature, precipitation, wind, and other meteorological indicators for 1951.

觀測標準時間 90 E.

站名：迪化

北緯 43° 47'

東經 87° 37'

高度 909.0 米

1951年

| 月份 | 氣壓 (毫米) | 氣 溫 (攝氏) | | | | | | | | | | 相對濕度 (%) | | | | 雲 量 (0-10) | | | | 風 | | | | 日照 | |
|-----|---------|----------|-------|-------|-------|-------|-------|-------|------|-------|------|----------|-----|-----|------|------------|------|-----|------|------|------|--|----|-------|----|
| | | 6時 | 14時 | 21時 | 平均 | | 絕 對 | | 對 | | 6時 | 14時 | 21時 | 平均 | 6時 | 14時 | 21時 | 平均 | 平均風速 | 最多風向 | 最 大 | | 時數 | 百分 | |
| | | 最高 | 最低 | 最高 | 日 | 最低 | 日 | 6時 | 14時 | 21時 | 平均 | 6時 | 14時 | 21時 | 平均 | 平均風速 | 最多風向 | 速 | 方 | 方 | 日 | | | | |
| 一月 | 689.74 | -20.4 | -12.3 | -19.4 | -17.6 | -10.7 | -24.8 | 2.5 | 2 | -34.0 | 10 | 87 | 75 | 84 | 83 | 2.2 | 4.2 | 2.5 | 3.3 | 0.4 | C,W | | | | |
| 二月 | 689.24 | -20.6 | -12.5 | -18.8 | -17.2 | -10.1 | -21.3 | 2.8 | 18 | -41.5 | 27 | 92 | 77 | 87 | 84 | 3.4 | 5.6 | 3.7 | 4.7 | 1.4 | C,N | | | | |
| 三月 | 688.58 | -10.5 | -2.0 | -7.1 | -6.2 | -0.8 | -12.0 | 8.3 | 29 | -33.4 | 1 | 83 | 65 | 80 | 75 | 4.3 | 4.5 | 2.1 | 4.1 | 1.5 | C,N | | | | |
| 四月 | 684.31 | 4.4 | 16.1 | 7.6 | 10.2 | 17.0 | 2.3 | 23.8 | 29 | -3.5 | 1 | 48 | 26 | 45 | 37 | 2.9 | 4.3 | 2.8 | 3.0 | 2.8 | NW | | | | |
| 五月 | 682.37 | 14.7 | 25.4 | 17.9 | 19.8 | 26.3 | 12.5 | 35.7 | 28 | 1.8 | 2 | 49 | 28 | 43 | 39 | 4.8 | 5.5 | 3.0 | 4.4 | 2.7 | NW | | | | |
| 六月 | 680.03 | 17.9 | 26.5 | 21.2 | 22.0 | 27.7 | 15.7 | 36.5 | 28 | 10.7 | 2 | 60 | 36 | 50 | 48 | 6.2 | 6.5 | 6.3 | 6.0 | 2.6 | NW | | | | |
| 七月 | 678.75 | 19.5 | 29.3 | 24.0 | 24.6 | 30.4 | 17.8 | 35.4 | 17 | 11.3 | 1 | 56 | 31 | 45 | 43 | 5.4 | 5.2 | 5.5 | 5.3 | 2.4 | NW | | | | |
| 八月 | 680.20 | 16.0 | 27.6 | 21.7 | 22.1 | 28.8 | 14.5 | 35.3 | 7 | 9.2 | 29 | 54 | 28 | 41 | 40 | 3.9 | 2.9 | 4.5 | 3.9 | 2.3 | NW | | | 295.0 | 68 |
| 九月 | 684.61 | 12.5 | 22.7 | 15.8 | 17.4 | 25.3 | 10.7 | 31.0 | 3 | 5.0 | 6 | 59 | 38 | 55 | 50 | 4.2 | 4.3 | 2.3 | 3.7 | 1.9 | NW | | | 219.5 | 56 |
| 十月 | 685.60 | 5.9 | 12.3 | 7.7 | 8.7 | 13.1 | 4.2 | 20.7 | 3 | -2.5 | 20 | 83 | 67 | 80 | 76 | 5.6 | 6.3 | 3.4 | 4.9 | 1.8 | C,NW | | | 176.4 | 52 |
| 十一月 | 689.46 | -5.6 | -2.2 | -5.3 | -4.4 | 0.3 | -8.3 | -11.7 | 10 | -21.6 | 21 | 83 | 75 | 85 | 81 | 4.4 | 6.1 | 4.5 | 5.4 | 2.0 | C,NW | | | 118.8 | 56 |
| 十二月 | 689.54 | -9.4 | -6.1 | -9.5 | -8.5 | -3.9 | -13.8 | 6.5 | 8 | -20.6 | 17 | 90 | 85 | 88 | 88 | 5.6 | 5.4 | 4.6 | 5.6 | 1.6 | C,SW | | | 96.2 | 48 |
| 全年 | 685.20 | 2.0 | 10.4 | 4.7 | 5.9 | 12.0 | -0.3 | 36.5 | 6,28 | -41.5 | 2,27 | 70 | 53 | 65 | (62) | 4.4 | 5.1 | 3.8 | 4.5 | 2.0 | C,NW | | | | |

觀測標準時間 90 E.

站名：哈密

北緯 42° 48'

東經 93° 27'

高度 770.0 米

1951年

| 月份 | 氣壓 (毫米) | 氣 溫 (攝氏) | | | | | | | | | | 相對濕度 (%) | | | | 雲 量 (0-10) | | | | 風 | | | | 日照 | |
|-----|---------|----------|------|-------|-------|------|-------|------|------|-------|------|----------|-----|-----|------|------------|------|-----|------|------|------|--|----|-------|----|
| | | 6時 | 14時 | 21時 | 平均 | | 絕 對 | | 對 | | 6時 | 14時 | 21時 | 平均 | 6時 | 14時 | 21時 | 平均 | 平均風速 | 最多風向 | 最 大 | | 時數 | 百分 | |
| | | 最高 | 最低 | 最高 | 日 | 最低 | 日 | 6時 | 14時 | 21時 | 平均 | 6時 | 14時 | 21時 | 平均 | 平均風速 | 最多風向 | 速 | 方 | 方 | 日 | | | | |
| 一月 | 701.51 | -17.3 | -6.1 | -14.5 | -12.7 | -5.1 | -18.6 | 2.0 | 30 | -24.6 | 10 | 70 | 77 | 77 | 75 | 1.8 | 3.8 | 1.2 | 2.5 | 1.5 | C,E | | | | |
| 二月 | 697.87 | -12.7 | -1.6 | -9.6 | -7.9 | -1.0 | -14.2 | 8.4 | 16 | -27.6 | 28 | 78 | 76 | 79 | 78 | 2.1 | 3.8 | 3.5 | 3.5 | 1.5 | C,NE | | | | |
| 三月 | 697.18 | -5.1 | 9.0 | 0.5 | 2.0 | 9.8 | -6.0 | 17.8 | 23 | -24.5 | 1 | 66 | 34 | 51 | 51 | 4.0 | 4.1 | 2.9 | 3.4 | 2.3 | C,NE | | | | |
| 四月 | 693.63 | 4.0 | 18.5 | 10.3 | 11.5 | 20.2 | 1.4 | 27.9 | 30 | -6.7 | 2 | 29 | 11 | 19 | 19 | 2.4 | 2.8 | 2.0 | 2.5 | 3.3 | E | | | | |
| 五月 | 690.30 | 17.4 | 29.3 | 21.1 | 22.9 | 30.6 | 14.4 | 38.2 | 24 | 5.0 | 2 | 28 | 13 | 22 | 21 | 3.8 | 5.0 | 3.3 | 4.0 | 3.8 | NE | | | | |
| 六月 | 686.31 | 24.2 | 33.5 | 27.9 | 28.5 | 34.9 | 21.6 | 42.5 | 26 | 14.2 | 30 | 32 | 17 | 23 | 24 | 5.2 | 6.2 | 4.4 | 5.1 | 4.0 | NE | | | | |
| 七月 | 686.42 | 24.1 | 34.8 | 28.2 | 29.3 | 36.2 | 21.8 | 42.2 | 20 | 15.1 | 2 | 38 | 20 | 28 | 28 | 5.0 | 6.5 | 4.2 | 4.9 | 2.9 | NE | | | | |
| 八月 | 687.95 | 20.6 | 33.0 | 25.6 | 26.7 | 34.7 | 18.4 | 40.7 | 8 | 12.6 | 29 | 42 | 24 | 34 | 33 | 5.2 | 4.6 | 2.9 | 4.0 | 2.8 | NE | | | | |
| 九月 | 693.33 | 14.7 | 27.7 | 19.3 | 20.9 | 29.1 | 13.4 | 35.8 | 4 | 8.7 | 28 | 48 | 24 | 38 | 37 | 4.0 | 4.2 | 2.5 | 3.4 | 2.9 | NE,E | | | | |
| 十月 | 695.01 | 7.8 | 21.0 | 12.3 | 13.9 | 22.2 | 6.9 | 31.1 | 4 | -0.7 | 22 | 61 | 29 | 47 | 45 | 3.5 | 3.8 | 3.0 | 3.6 | 2.4 | ENE | | | | |
| 十一月 | 701.00 | -4.9 | 5.4 | -2.5 | -0.9 | 6.3 | -6.5 | 17.4 | 1 | -20.2 | 21 | 78 | 44 | 67 | 63 | 3.4 | 4.9 | 2.9 | 3.9 | 3.1 | NE | | | 140.6 | 54 |
| 十二月 | 702.65 | -9.9 | -0.6 | -8.5 | -6.6 | 0.9 | -11.7 | 6.0 | 3 | -15.8 | 25 | 92 | 63 | 87 | 83 | 2.7 | 4.5 | 2.8 | 3.5 | 2.9 | NE | | | 144.4 | 51 |
| 全年 | 694.02 | 5.3 | 19.1 | 9.2 | 12.0 | 18.2 | 3.4 | 42.5 | 6,26 | -27.6 | 2,28 | 55 | 32 | 48 | (47) | 3.6 | 4.2 | 3.0 | 3.7 | 2.9 | NE | | | | |

觀測標準時間 90 E.

站名: 焉耆 北緯 42° 03' 東經 86° 34' 高度 1058.0 米 1951年

Table with 18 columns: 月份, 氣壓, 氣溫 (6時, 14時, 21時, 平均, 最高, 最低), 相對濕度 (%), 雲量 (0-10), 風 (平均風速, 最大風速, 風向), 日照 (時數, 百分率). Includes monthly and annual data for 1951.

觀測標準時間 90 E.

站名: 庫車 北緯 41° 45' 東經 83° 04' 高度 1100.0 米 1951年

Table with 18 columns: 月份, 氣壓, 氣溫 (6時, 14時, 21時, 平均, 最高, 最低), 相對濕度 (%), 雲量 (0-10), 風 (平均風速, 最大風速, 風向), 日照 (時數, 百分率). Includes monthly and annual data for 1951.

觀測標準時間 90 E.

站名: 疏勒 北緯 39° 28' 東經 75° 52' 高度 1306.0 米 1951年

| 月份 | 氣壓 (毫米) | 氣 溫 (攝氏) | | | | | | | | | | 相對濕度 (%) | | | | 雲 量 (0-10) | | | | 風 | | | | 日照 | | |
|-----|------------|----------|------|------|------|-------|------|-----|-------|------|----|----------|----|------|-----|------------|-----|-----|-----|------|------|------|-----|----|----|----|
| | | 6時 | 14時 | 21時 | 平均 | 平 均 | | 絕 對 | | 日 | 最低 | 日 | 6時 | 14時 | 21時 | 平均 | 6時 | 14時 | 21時 | 平均 | 平均風速 | 最多風向 | 最 大 | | 時數 | 百分 |
| | | | | | | 最高 | 最低 | 最高 | 最低 | | | | | | | | | | | | | | 連日 | 方向 | | |
| 一月 | -12.4 | -1.5 | -7.7 | -7.2 | -4.6 | -12.2 | 8.0 | 3 | -20.5 | 21 | 84 | 61 | 77 | 74 | 4.9 | 6.2 | 6.1 | 5.6 | 1.1 | C,SW | | | | | | |
| 二月 | -7.6 | 3.3 | -3.0 | -2.4 | 5.4 | -7.6 | 12.5 | 23 | -16.2 | 3 | 84 | 49 | 70 | 68 | 5.5 | 6.3 | 6.0 | 6.1 | 2.2 | C,SW | | | | | | |
| 三月 | -1.2 | 11.1 | 5.1 | 5.0 | 10.8 | -7.1 | 20.6 | 29 | -10.8 | 1 | 71 | 31 | 56 | 53 | 5.9 | 6.7 | 7.1 | 6.6 | 1.6 | C,SW | | | | | | |
| 四月 | 7.0 | 19.4 | 13.5 | 13.3 | 18.0 | 7.8 | 27.0 | 29 | -0.9 | 16 | 58 | 24 | 45 | 42 | 6.1 | 5.4 | 6.1 | 6.2 | 2.3 | C,SW | | | | | | |
| 五月 | 13.3 | 27.6 | 20.9 | 20.6 | 27.8 | 12.7 | 39.5 | 25 | 5.3 | 4 | 63 | 28 | 49 | 47 | 5.0 | 5.4 | 5.9 | 5.3 | 1.7 | C,SW | | | | | | |
| 六月 | 15.2 | 27.6 | 21.9 | 21.6 | 28.3 | 13.3 | 37.4 | 28 | 9.9 | 15 | 71 | 35 | 55 | 54 | 5.3 | 4.2 | 5.9 | 4.9 | 1.7 | C,NW | | | | | | |
| 七月 | 17.0 | 29.7 | 23.8 | 23.5 | 27.2 | 17.7 | 36.4 | 31 | 11.0 | 15 | 67 | 34 | 48 | 50 | 3.3 | 3.3 | 5.5 | 4.1 | 1.5 | C,W | | | | | | |
| 八月 | 18.5 | 30.7 | 23.8 | 24.3 | 29.4 | 18.2 | 39.6 | 3 | 7.3 | 28 | 67 | 32 | 63 | 54 | 6.5 | 3.1 | 5.7 | 5.2 | 1.0 | C,S | | | | | | |
| 九月 | 12.9 | 27.4 | 18.9 | 19.7 | 23.3 | 16.5 | 32.5 | 13 | 6.9 | 26 | 75 | 35 | 65 | 58 | 4.0 | 2.6 | 4.1 | 3.6 | 2.2 | C,W | | | | | | |
| 十月 | 6.5 | 21.3 | 12.6 | 13.5 | 20.4 | 6.9 | 30.5 | 8 | 0.4 | 19 | 80 | 37 | 70 | 62 | 2.7 | 4.0 | 3.5 | 3.6 | 1.0 | C,W | | | | | | |
| 十一月 | -2.7 | 7.8 | 1.8 | 2.3 | 9.2 | -7.2 | 21.0 | 1 | -11.5 | 23 | 88 | 56 | 79 | 74 | 4.9 | 6.5 | 6.0 | 5.9 | 0.7 | C,NE | | | | | | |
| 十二月 | -7.1 | 1.2 | -3.7 | -3.2 | -0.1 | -7.1 | 12.9 | 20 | -13.0 | 30 | 93 | 65 | 89 | 82 | 3.5 | 5.2 | 4.4 | 4.5 | 0.4 | C,S | | | | | | |
| 全年 | 5.0 | 17.1 | 10.7 | 10.9 | 16.3 | 12.9 | 39.6 | 8,3 | -20.5 | 1,21 | 75 | 41 | 64 | (60) | 4.8 | 4.9 | 5.5 | 5.1 | 1.4 | C,SW | | | | | | |

觀測標準時間 90 E.

站名: 安西 北緯 40° 30' 東經 95° 55' 高度 1182.0 米 1951年

| 月份 | 氣壓 (毫米) | 氣 溫 (攝氏) | | | | | | | | | | 相對濕度 (%) | | | | 雲 量 (0-10) | | | | 風 | | | | 日照 | | |
|-----|------------|----------|-------|-------|------|-------|------|-----|-------|-------|----|----------|----|------|-----|------------|-----|-------|------|----|------|------|-----|----|----|----|
| | | 6時 | 14時 | 21時 | 平均 | 平 均 | | 絕 對 | | 日 | 最低 | 日 | 6時 | 14時 | 21時 | 平均 | 6時 | 14時 | 21時 | 平均 | 平均風速 | 最多風向 | 最 大 | | 時數 | 百分 |
| | | | | | | 最高 | 最低 | 最高 | 最低 | | | | | | | | | | | | | | 連日 | 方向 | | |
| 一月 | -17.1 | -1.8 | -11.1 | -10.0 | -1.1 | -18.6 | 6.6 | 28 | -23.5 | 23 | 54 | 33 | 42 | 43 | 2.0 | 4.5 | 1.1 | 2.6 | 3.0 | E | | | | | | |
| 二月 | -11.4 | 2.1 | -6.5 | -5.3 | 2.7 | -13.0 | 11.6 | 18 | -21.7 | 28 | 54 | 32 | 45 | 44 | 5.3 | 6.6 | 4.8 | 5.8 | 2.9 | E | | | | | | |
| 三月 | -6.6 | 10.9 | 0.9 | 1.7 | 12.0 | -7.7 | 21.5 | 24 | -22.8 | 1 | 51 | 21 | 32 | 35 | 4.2 | 5.5 | 3.6 | 4.6 | 2.9 | E | | | | | | |
| 四月 | -0.6 | 18.7 | 7.1 | 8.4 | 19.5 | -1.8 | 28.3 | 30 | -9.0 | 2 | 40 | 14 | 25 | 26 | 4.9 | 5.7 | 1.5 | 4.1 | 2.7 | E | | | | | | |
| 五月 | 11.1 | 28.7 | 18.2 | 19.3 | 29.7 | 8.9 | 37.2 | 21 | 1.4 | 3 | 39 | 16 | 27 | 27 | 5.5 | 5.9 | 4.3 | 5.0 | 2.9 | E | | | | | | |
| 六月 | 19.0 | 31.0 | 24.0 | 24.7 | 31.8 | 17.4 | 38.4 | 29 | 11.2 | 18 | 48 | 24 | 36 | 36 | 7.0 | 7.2 | 5.2 | 6.4 | 3.5 | E | | | | | | |
| 七月 | 20.1 | 33.7 | 25.9 | 26.6 | 35.1 | 18.6 | 38.7 | 21 | 10.8 | 1 | 53 | 27 | 39 | 40 | 5.0 | (5.8) | 4.6 | (5.1) | 2.8 | E | | | | | | |
| 八月 | 17.4 | 33.3 | 24.3 | 25.0 | 34.9 | 16.4 | 40.8 | 3 | 11.7 | 19,30 | 49 | 30 | 39 | 39 | 4.3 | 4.2 | 3.2 | 3.7 | 2.8 | E | | | | | | |
| 九月 | 10.7 | 27.4 | 17.1 | 18.4 | 28.7 | 9.9 | 35.1 | 3 | 5.5 | 23 | 51 | 23 | 37 | 37 | 3.3 | 4.6 | 2.2 | 3.3 | 2.7 | E | | | | | | |
| 十月 | 5.4 | 22.4 | 10.3 | 12.7 | 23.4 | 4.1 | 33.9 | 7 | -4.5 | 23 | 54 | 22 | 40 | 39 | 5.9 | 4.5 | 2.4 | 3.9 | 2.2 | E | | | | | | |
| 十一月 | -6.6 | 6.5 | -2.9 | -1.0 | 7.6 | -9.2 | 20.4 | 1 | -26.0 | 22 | 62 | 33 | 48 | 47 | 3.6 | 4.4 | 3.8 | 3.9 | 2.1 | E | | | | | | |
| 十二月 | -11.4 | 0.7 | -8.5 | -6.4 | 1.8 | -14.6 | 6.2 | 13 | -20.2 | 25 | 78 | 53 | 72 | 68 | 3.5 | 4.8 | 2.5 | 3.6 | 1.6 | E | | | | | | |
| 全年 | 2.5 | 17.8 | 8.2 | 9.5 | 18.8 | 0.9 | 40.8 | 8,3 | -26.0 | 11,22 | 53 | 27 | 40 | (40) | 4.5 | 5.3 | 3.3 | 4.3 | *2.7 | E | | | | | | |

觀測標準時間 90 E.

站名: 敦煌 北緯 40° 08' 東經 94° 47' 高度 1100.0 米 1951年

Table with columns for month, pressure, temperature (average, absolute, relative), cloud amount, wind (direction, speed), and日照 (sunshine hours). Includes a detailed section for precipitation and other weather phenomena.

觀測標準時間 90 E.

站名: 酒泉 北緯 39° 40' 東經 98° 43' 高度 1470.0 米 1951年

Table with columns for month, pressure, temperature (average, absolute, relative), cloud amount, wind (direction, speed), and日照 (sunshine hours). Includes a detailed section for precipitation and other weather phenomena.

觀測標準時間 105 E.

站名: 烏鞘嶺 北緯 37° 11' 東經 103° 05' 高度 3013.0 米 1951年

| 月份 | 氣壓 (毫米) | 氣 溫 (攝氏) | | | | | | | | | 相對濕度 (%) | | | | 雲 量 (0-10) | | | | 風 | | | 日照 | | |
|-----|------------|----------|-------|-------|------|-------|------|------|-------|-------|----------|-----|----|----|------------|-----|-----|------|------|-------|------|------|-------|--|
| | | 6時 | 14時 | 21時 | 平均 | 平均 | | 絕 對 | | 6時 | 14時 | 21時 | 平均 | 6時 | 14時 | 21時 | 平均 | 平均風速 | 最多風向 | 最 大 | | 時數 | 百分 | |
| | | | | | | 最高 | 最低 | 最高 | 最低 | | | | | | | | | | | 速 (%) | 方 向 | | | |
| 一月 | -14.8 | -2.8 | -13.5 | -10.4 | -1.6 | -18.3 | 7.8 | 16 | -26.0 | 20 | 57 | 36 | 50 | 48 | 2.6 | 4.3 | | 3.4 | 2.8 | N | 9.6 | W | 4 | |
| 二月 | -12.7 | -3.1 | -11.1 | -9.0 | -1.5 | -15.8 | 11.3 | 19 | -24.8 | 28 | 64 | 45 | 67 | 59 | 6.6 | 7.9 | | 7.2 | 4.6 | N | 14.1 | SE | 23 | |
| 三月 | -11.0 | -0.5 | -8.5 | -6.7 | 2.2 | -13.2 | 10.3 | 16 | -23.1 | 3 | 59 | 38 | 56 | 51 | 4.7 | 8.2 | 4.0 | 5.7 | 4.7 | N | 12.6 | N | 5 | |
| 四月 | -5.9 | 2.8 | -4.0 | -2.4 | 5.1 | -8.3 | 11.3 | 24 | -14.6 | 3 | 74 | 53 | 72 | 66 | 6.7 | 8.2 | 5.3 | 6.8 | 4.8 | N | 12.5 | N | 18 | |
| 五月 | 2.0 | 12.5 | 4.9 | 6.5 | 14.4 | 0.2 | 21.6 | 21 | -5.7 | 4 | 63 | 40 | 60 | 54 | 4.0 | 7.3 | 5.0 | 5.5 | 4.4 | N | 12.6 | N | 22 | |
| 六月 | 6.9 | 14.1 | 9.0 | 10.0 | 16.8 | 5.0 | 24.9 | 30 | 0.4 | 3 | 79 | 61 | 73 | 71 | 6.5 | 8.4 | 5.0 | 6.7 | 4.8 | N | 11.6 | S,SE | 10,11 | |
| 七月 | 7.9 | 15.2 | 9.9 | 11.0 | 17.3 | 6.3 | 24.0 | 21 | 0.9 | 1,20 | 79 | 63 | 79 | 74 | 7.4 | 8.4 | 6.2 | 7.5 | 3.5 | N | 18.1 | N | 26 | |
| 八月 | 8.2 | 15.3 | 10.1 | 11.2 | 17.4 | 6.7 | 23.6 | 12 | 2.9 | 21,22 | 81 | 67 | 80 | 76 | 7.0 | 8.3 | 5.5 | 7.0 | 4.0 | N | 12.1 | N | 15 | |
| 九月 | 2.6 | 10.0 | 4.1 | 5.6 | 12.7 | 1.4 | 17.0 | 5 | -2.3 | 28 | 82 | 63 | 80 | 75 | 6.1 | 8.5 | 5.0 | 6.1 | 3.2 | N | 11.5 | N | 14 | |
| 十月 | -0.2 | 8.9 | 1.1 | 3.3 | 10.6 | -1.8 | 21.3 | 9 | -11.5 | 22 | 74 | 50 | 72 | 65 | 4.1 | 5.3 | 4.5 | 4.8 | 2.6 | N | 9.2 | N | 26 | |
| 十一月 | -8.2 | 0.4 | -7.1 | -5.0 | 2.4 | -10.6 | 15.4 | 1 | -24.3 | 21 | 77 | 58 | 79 | 71 | 4.6 | 5.5 | 3.3 | 4.5 | 2.9 | N | 9.7 | S | 27 | |
| 十二月 | -11.6 | -1.4 | -10.5 | -7.8 | 0.3 | -13.8 | 7.7 | 7 | -19.7 | 25 | 64 | 50 | 67 | 60 | 1.9 | 4.7 | 2.4 | 3.0 | 2.6 | N | 12.4 | N | 29 | |
| 全年 | -3.1 | 6.0 | -1.3 | 0.5 | 8.0 | -5.2 | 24.9 | 6,30 | -26.0 | 1,20 | 71 | 52 | 70 | 64 | 5.2 | 7.1 | 4.6 | 5.7 | 3.7 | N | 18.1 | N | 7,26 | |

觀測標準時間 105 E.

站名: 湖邊 北緯 36° 36' 東經 104° 39' 高度 1405.0 米 1951年

| 月份 | 氣壓 (毫米) | 氣 溫 (攝氏) | | | | | | | | | 相對濕度 (%) | | | | 雲 量 (0-10) | | | | 風 | | | 日照 | | |
|-----|------------|----------|------|------|------|-------|------|------|-------|------|----------|-----|----|----|------------|-----|-----|------|------|-------|-----|----|----|--|
| | | 6時 | 14時 | 21時 | 平均 | 平均 | | 絕 對 | | 6時 | 14時 | 21時 | 平均 | 6時 | 14時 | 21時 | 平均 | 平均風速 | 最多風向 | 最 大 | | 時數 | 百分 | |
| | | | | | | 最高 | 最低 | 最高 | 最低 | | | | | | | | | | | 速 (%) | 方 向 | | | |
| 一月 | -13.3 | 1.7 | -7.4 | -6.9 | 2.3 | -15.2 | 9.0 | 31 | -20.0 | 12 | 49 | 34 | 43 | 41 | 2.8 | 3.0 | 2.8 | 2.8 | 1.2 | SE | | | | |
| 二月 | -5.4 | 3.8 | -1.3 | -1.3 | 4.8 | -7.6 | 13.0 | 18 | -15.0 | 28 | 60 | 43 | 51 | 52 | 5.9 | 6.3 | 6.0 | 6.2 | 1.5 | SE | | | | |
| 三月 | -3.3 | 10.4 | 4.1 | 3.7 | 11.3 | -4.6 | 17.8 | 16 | -16.4 | 1 | 47 | 30 | 39 | 39 | 4.6 | 6.3 | 5.5 | 5.3 | 1.5 | C,N | | | | |
| 四月 | 4.3 | 15.4 | 9.8 | 10.0 | 16.6 | 3.1 | 22.0 | 23 | -6.8 | 3 | 57 | 34 | 43 | 42 | 6.6 | 5.6 | 4.2 | 5.5 | 1.7 | SE,N | | | | |
| 五月 | 12.0 | 25.7 | 18.9 | 19.0 | 26.9 | 10.7 | 33.4 | 26 | 4.2 | 1,19 | 61 | 29 | 42 | 44 | 4.9 | 5.1 | 5.0 | 4.8 | 1.9 | SE,N | | | | |
| 六月 | 17.2 | 28.7 | 23.5 | 23.1 | 30.2 | 15.7 | 38.0 | 30 | 9.7 | 3 | 68 | 36 | 45 | 50 | 4.9 | 6.7 | 4.1 | 5.1 | 1.7 | SE | | | | |
| 七月 | 18.0 | 27.8 | 23.2 | 23.0 | 29.6 | 16.9 | 36.7 | 21 | 10.5 | 5 | 77 | 46 | 57 | 60 | 6.2 | 6.6 | 4.3 | 5.7 | 1.5 | SE | | | | |
| 八月 | 18.7 | 29.0 | 23.8 | 23.9 | 30.6 | 17.9 | 37.1 | 3 | 11.8 | 17 | 74 | 41 | 56 | 57 | 5.8 | 5.9 | 5.3 | 5.7 | 1.6 | SE | | | | |
| 九月 | 11.3 | 22.3 | 16.0 | 16.5 | 23.1 | 10.5 | 28.5 | 5 | 3.1 | 30 | 79 | 46 | 65 | 64 | 5.7 | 6.2 | 4.1 | 5.4 | 1.2 | SE | | | | |
| 十月 | 7.5 | 18.8 | 12.1 | 12.6 | 19.7 | 6.2 | 28.5 | 9 | -0.7 | 24 | 79 | 49 | 66 | 65 | 4.4 | 4.1 | 4.3 | 4.3 | 1.2 | SE | | | | |
| 十一月 | -1.5 | 8.6 | 2.3 | 2.7 | 9.1 | -3.5 | 21.5 | 1 | -13.2 | 23 | 66 | 47 | 58 | 58 | 5.1 | 5.0 | 3.7 | 4.7 | 1.0 | SE | | | | |
| 十二月 | -9.6 | 3.6 | -5.3 | -4.2 | 4.0 | -11.2 | 8.9 | 9 | -14.7 | 31 | 67 | 47 | 60 | 58 | 2.6 | 3.4 | 1.0 | 2.4 | 0.8 | C,SE | | | | |
| 全年 | 4.7 | 16.3 | 10.0 | 10.2 | 17.4 | 3.3 | 38.0 | 6,30 | -20.0 | 1,12 | 65 | 40 | 52 | 53 | 4.9 | 5.4 | 4.2 | 4.8 | 1.4 | SE | | | | |

觀測標準時間 105 E.

站名: 蘭州

北緯 36° 03' 東經 103° 57' 高度 1520.0 米 1951年

| 月份 | 氣壓 (毫米) | 氣 溫 (攝氏) | | | | | | | | | | 相對濕度(%) | | | | 雲 量(0-10) | | | | 風 | | | | 日照 | |
|-----|------------|----------|------|------|------|------|-------|------|-------|-------|------|---------|-----|----|----|-----------|-------|-------|----------|----------|-------------------|------|----|--------|----|
| | | 6時 | 14時 | 21時 | 平均 | 平均 | | | 絕 對 | | 6時 | 14時 | 21時 | 平均 | 6時 | 14時 | 21時 | 平均 | 平均 風速 | 最多 風向 | 最 大 | | 時數 | 百分 | |
| | | | | | | 最高 | 最低 | 最高 | 日 | 最低 | | | | | | | | | | | 日 | 速(%) | | | 方向 |
| 一月 | 637.95 | -15.2 | -0.1 | -8.3 | -8.5 | 1.4 | -17.1 | 7.2 | 31 | -21.3 | 11 | 82 | 41 | 61 | 61 | 2.7 | 2.9 | 3.7 | 3.3 | 1.2 | C,SW | | | 196.3 | 63 |
| 二月 | 634.51 | -6.9 | 2.8 | -2.1 | -2.3 | 4.7 | -9.0 | 14.3 | 18,19 | -15.8 | 13 | 75 | 46 | 61 | 61 | 6.3 | 6.4 | 7.3 | (7.0) | 2.0 | C,SW SW ENE | | | 89.9 | 29 |
| 三月 | 635.53 | -4.1 | 9.4 | 3.9 | 3.1 | 10.8 | -5.5 | 18.9 | 16 | -16.3 | 2 | 58 | 32 | 42 | 45 | 5.6 | 6.2 | 5.9 | (5.5) | 2.2 | SW | | | 149.7 | 40 |
| 四月 | 634.48 | 3.4 | 14.6 | 9.4 | 9.2 | 16.3 | 1.9 | 24.9 | 23 | -8.4 | 3 | 62 | 34 | 43 | 46 | 8.1 | 5.8 | 4.5 | (6.4) | 2.9 | E | | | 170.7 | 44 |
| 五月 | 633.80 | 10.5 | 24.2 | 18.3 | 17.6 | 25.9 | 8.6 | 32.6 | 26 | 1.8 | 1 | 64 | 26 | 41 | 45 | 5.3 | 5.5 | 5.6 | 5.4 | 2.8 | SW | | | 245.3 | 56 |
| 六月 | 631.55 | 16.0 | 26.3 | 21.8 | 21.3 | 28.3 | 13.8 | 34.8 | 30 | 8.7 | 4 | 75 | 41 | 50 | 55 | 6.4 | 7.0 | 5.9 | 6.2 | 2.8 | NE | | | 222.6 | 51 |
| 七月 | 632.01 | 16.9 | 26.4 | 22.0 | 21.7 | 28.0 | 15.3 | 35.0 | 22 | 9.8 | 5 | 83 | 48 | 61 | 64 | 7.0 | 7.1 | 5.7 | (6.3) | 2.5 | NW | | | 221.5 | 50 |
| 八月 | 632.71 | 16.4 | 26.0 | 21.8 | 21.4 | 27.6 | 15.1 | 34.4 | 8 | 11.4 | 22 | 85 | 52 | 68 | 69 | 6.7 | 6.5 | 5.7 | 6.4 | 1.8 | S | | | 179.5 | 43 |
| 九月 | 636.99 | 10.2 | 20.2 | 15.2 | 15.2 | 21.3 | 9.0 | 26.2 | 3 | 2.7 | 29 | 91 | 54 | 71 | 73 | 6.9 | 6.3 | 5.4 | 6.1 | 1.2 | C,NE | | | 167.2 | 45 |
| 十月 | 637.52 | 5.4 | 17.3 | 10.4 | 11.0 | 18.5 | 4.1 | 27.6 | 8 | -1.7 | 23 | 89 | 51 | 73 | 71 | 5.1 | 4.3 | 3.7 | 4.3 | 1.2 | C,SW | | | 205.4 | 59 |
| 十一月 | 639.37 | -2.9 | 7.6 | 0.7 | 1.6 | 8.7 | -4.5 | 19.4 | 1 | -13.0 | 23 | 86 | 52 | 72 | 70 | 5.5 | (4.3) | (2.4) | (4.7) | 1.1 | C,SW | | | 153.8 | 50 |
| 十二月 | 640.36 | -10.9 | 2.1 | -6.5 | -5.7 | 3.0 | -12.7 | 9.2 | 11 | -16.7 | 27 | 94 | 52 | 76 | 75 | 2.2 | 3.9 | 2.1 | 2.8 | 0.9 | S | | | 125.1 | 42 |
| 全年 | 635.57 | 3.2 | 14.7 | 8.9 | 8.8 | 16.2 | 1.6 | 35.0 | 7,22 | -21.3 | 1,11 | 79 | 44 | 60 | 61 | 5.6 | 5.5 | 4.8 | 5.4 | 1.9 | C,SW | | | 2127.0 | 48 |

觀測標準時間 105 E.

站名: 西峯鎮

北緯 35° 59' 東經 107° 46' 高度 1440.0 米 1951年

| 月份 | 氣壓 (毫米) | 氣 溫 (攝氏) | | | | | | | | | | 相對濕度(%) | | | | 雲 量(0-10) | | | | 風 | | | | 日照 | |
|-----|------------|----------|------|------|------|------|-------|------|------|-------|------|---------|-----|----|----|-----------|-----|-----|----------|----------|-----------------|------|----|----|----|
| | | 6時 | 14時 | 21時 | 平均 | 平均 | | | 絕 對 | | 6時 | 14時 | 21時 | 平均 | 6時 | 14時 | 21時 | 平均 | 平均 風速 | 最多 風向 | 最 大 | | 時數 | 百分 | |
| | | | | | | 最高 | 最低 | 最高 | 日 | 最低 | | | | | | | | | | | 日 | 速(%) | | | 方向 |
| 一月 | | -8.7 | -1.0 | -5.5 | -5.1 | 0.0 | -10.6 | 7.9 | 3 | -19.9 | 13 | 78 | 64 | 75 | 72 | 4.1 | 4.5 | 3.6 | 4.4 | 1.6 | W,N | | | | |
| 二月 | | -6.5 | -1.7 | -4.5 | -4.2 | -0.7 | -8.5 | 7.2 | 21 | -15.3 | 28 | 84 | 82 | 84 | 83 | 7.6 | 7.0 | 6.1 | 6.7 | 1.8 | SW | | | | |
| 三月 | | -1.7 | 6.4 | 2.2 | 2.3 | 7.3 | -3.0 | 14.6 | 25 | -15.9 | 1 | 86 | 59 | 76 | 74 | 6.8 | 5.7 | 4.4 | 5.7 | 2.3 | N | | | | |
| 四月 | | 3.8 | 11.6 | 6.7 | 7.4 | 12.5 | 2.2 | 18.9 | 23 | -3.7 | 3 | 87 | 59 | 79 | 75 | 7.3 | 7.1 | 4.8 | 6.4 | 2.1 | SW | | | | |
| 五月 | | 11.9 | 20.7 | 14.5 | 15.7 | 22.1 | 9.4 | 29.1 | 30 | 2.3 | 1 | 83 | 49 | 73 | 68 | 5.8 | 6.2 | 4.1 | 5.3 | 2.2 | SW | | | | |
| 六月 | | 17.7 | 26.9 | 20.0 | 21.5 | 28.0 | 14.0 | 33.0 | 28 | 9.5 | 3 | 77 | 41 | 67 | 62 | 4.8 | 4.7 | 2.9 | 4.2 | 2.2 | SW | | | | |
| 七月 | | 17.4 | 23.6 | 19.2 | 20.1 | 25.2 | 15.2 | 32.3 | 1 | 10.5 | 3 | 90 | 64 | 81 | 78 | 6.1 | 7.7 | 5.5 | 6.7 | 1.6 | SSW SW SW | | | | |
| 八月 | | 17.3 | 24.9 | 19.9 | 20.7 | 25.9 | 15.5 | 31.5 | 14 | 11.3 | 22 | 92 | 64 | 83 | 80 | 6.2 | 6.4 | 4.9 | 5.8 | 2.2 | SSW SW SW | | | | |
| 九月 | | 10.7 | 18.2 | 12.9 | 13.9 | 19.2 | 9.3 | 24.7 | 12 | 3.2 | 30 | 93 | 70 | 89 | 84 | 6.7 | 7.1 | 5.3 | 6.1 | 1.4 | SW,W | | | | |
| 十月 | | 6.8 | 14.8 | 9.6 | 10.4 | 15.8 | 5.5 | 24.9 | 10 | -1.2 | 26 | 93 | 67 | 87 | 82 | 5.8 | 4.6 | 3.2 | 4.5 | 2.1 | S,SW | | | | |
| 十一月 | | -0.7 | 6.6 | 1.9 | 2.6 | 7.5 | -2.0 | 15.3 | 3 | -10.7 | 23 | 88 | 68 | 84 | 80 | 6.1 | 5.5 | 3.9 | 4.9 | 2.5 | WSW WSW | | | | |
| 十二月 | | -4.8 | 3.8 | -2.3 | -1.1 | 4.5 | -6.6 | 11.5 | 11 | -12.9 | 31 | 83 | 55 | 76 | 71 | 3.1 | 4.4 | 2.1 | 3.1 | 2.0 | W W | | | | |
| 全年 | | 5.3 | 12.9 | 7.9 | 8.7 | 13.9 | 3.4 | 33.0 | 6,28 | -19.9 | 1,13 | 86 | 62 | 80 | 76 | 5.9 | 5.9 | 4.2 | 5.3 | 2.0 | W SW | | | | |

觀測標準時間 105 E.

站名: 臨夏 北緯 35° 37' 東經 103° 11' 高度 1900.0 米 1951年

Table with columns for month, pressure, temperature (average, highest, lowest), relative humidity, cloudiness, wind (direction, speed), and sunshine. Includes a detailed section for precipitation and other meteorological data.

觀測標準時間 105 E.

站名: 華家嶺 北緯 35° 25' 東經 104° 50' 高度 2407.4 米 1951年

Table with columns for month, pressure, temperature (average, highest, lowest), relative humidity, cloudiness, wind (direction, speed), and sunshine. Includes a detailed section for precipitation and other meteorological data.

觀測標準時間 105 E.

站名:天水 北緯 34° 35' 東經 105° 33' 高度 1225.5 米 1951年

Table with columns for month, pressure, temperature (average, absolute, relative), humidity, cloud cover, wind, and sunshine. Includes a detailed section for precipitation and various weather types (fog, snow, etc.) with their respective frequencies.

觀測標準時間 105 E.

站名:岷縣 北緯 34° 30' 東經 104° 05' 高度 2246.0 米 1951年

Table with columns for month, pressure, temperature (average, absolute, relative), humidity, cloud cover, wind, and sunshine. Includes a detailed section for precipitation and various weather types (fog, snow, etc.) with their respective frequencies.

觀測標準時間 105 E.

站名: 永寧 北緯 38° 14' 東經 106° 10' 高度 1156.0 米 1951年

Table with columns for month, pressure, temperature (average, absolute, relative), humidity, cloud cover, wind, and sunshine. Rows include monthly data from January to December and annual totals.

Table with columns for month, precipitation (total, max), evaporation, various weather types (fog, haze, etc.), and dates of first/last occurrence. Rows include monthly data and annual totals.

觀測標準時間 105 E.

站名: 榆林 北緯 38° 15' 東經 109° 25' 高度 1094.2 米 1951年

Table with columns for month, pressure, temperature (average, absolute, relative), humidity, cloud cover, wind, and sunshine. Rows include monthly data from January to December and annual totals.

Table with columns for month, precipitation (total, max), evaporation, various weather types (fog, haze, etc.), and dates of first/last occurrence. Rows include monthly data and annual totals.

觀測標準時間 105 E.

站名: 延安 北緯 36° 36' 東經 109° 32' 高度 米 1951年

Monthly climate data for延安 station, 1951. Columns include month, pressure (海米), temperature (攝氏) at 6, 14, 21h and average, relative humidity (%), cloudiness (0-10), wind speed/direction, and sunshine hours.

Monthly precipitation and other weather statistics for延安 station, 1951. Columns include month, precipitation (毫米), fog, and various weather symbols for rain, snow, etc.

觀測標準時間 105 E.

站名: 西安 北緯 34° 15' 東經 108° 55' 高度 400.0 米 1951年

Monthly climate data for西安 station, 1951. Columns include month, pressure (毫米), temperature (攝氏) at 6, 14, 21h and average, relative humidity (%), cloudiness (0-10), wind speed/direction, and sunshine hours.

Monthly precipitation and other weather statistics for西安 station, 1951. Columns include month, precipitation (毫米), fog, and various weather symbols for rain, snow, etc.

觀測標準時間 105 E.

站名: 漢中 北緯 33° 05' 東經 107° 10' 高度 520.0 米 1951年

Table with columns for month, pressure, temperature (absolute and relative), humidity, cloud cover, wind, and sunshine. Includes a detailed section for precipitation and various weather types.

觀測標準時間 105 E.

站名: 西寧 北緯 36° 35' 東經 101° 55' 高度 2295.0 米 1951年

Table with columns for month, pressure, temperature (absolute and relative), humidity, cloud cover, wind, and sunshine. Includes a detailed section for precipitation and various weather types.

觀測標準時間 105 E.

站名: 張家口 北緯 40° 50' 東經 115° 11' 高度 759.6 米 1951年

Table with columns for month, pressure, temperature (average, absolute), relative humidity, cloudiness, wind (direction, speed), and sunshine. Includes a detailed section for various weather types and precipitation.

觀測標準時間 120 E.

站名: 北京 北緯 39° 56' 東經 116° 20' 高度 51.3 米 1951年

Table with columns for month, pressure, temperature (average, absolute), relative humidity, cloudiness, wind, and sunshine. Includes a detailed section for various weather types and precipitation.

觀測標準時間 120 E.

站名: 青山

北緯 39° 40' 東經 118° 07' 高度 57.0米

1951年

Table with 27 columns: 月份, 氣壓, 氣溫 (6, 14, 21, 平均), 濕度 (平均, 最高, 最低), 相對濕度 (6, 14, 21, 平均), 雲量 (6, 14, 21, 平均), 風 (平均, 最多, 最大), 日照 (時數, 百分). Includes monthly and annual data for 1951.

觀測標準時間 120 E.

站名: 楊村

北緯 39° 24' 東經 117° 07' 高度 4.5米

1951年

Table with 27 columns: 月份, 氣壓, 氣溫 (6, 14, 21, 平均), 濕度 (平均, 最高, 最低), 相對濕度 (6, 14, 21, 平均), 雲量 (6, 14, 21, 平均), 風 (平均, 最多, 最大), 日照 (時數, 百分). Includes monthly and annual data for 1951.

觀測標準時間 120 E.

站名: 天津 北緯 39° 06' 東經 117° 23' 高度 2.9米 1951年

Table with 25 columns: 月份, 氣壓, 氣, 溫 (攝氏), 相對濕度 (%), 雲量 (0-10), 風, 日照. Includes monthly and annual data for 1951.

觀測標準時間 120 E.

站名: 塘沽 北緯 38° 58' 東經 117° 49' 高度 4.7米 1951年

Table with 25 columns: 月份, 氣壓, 氣, 溫 (攝氏), 相對濕度 (%), 雲量 (0-10), 風, 日照. Includes monthly and annual data for 1951.

觀測標準時間 120 E.

站名: 保定

北緯 38° 50'

東經 115° 34'

高度

19.2米 1951年

| 月份 | 氣壓 (毫米) | 氣 溫 (攝氏) | | | | | | | | | | 相 對 濕 度 (%) | | | | 雲 量 (0-10) | | | | 風 | | | | | 日 照 | |
|-----|------------|----------|------|------|------|------|-------|------|------|-------|------|-------------|----|----|-----|------------|-----|----------|----------|------|--------|------|-----|-------|--------|----|
| | | 6時 | 14時 | 21時 | 平均 | 平 均 | | 絕 對 | | 6時 | 14時 | 21時 | 平均 | 6時 | 14時 | 21時 | 平均 | 平均 風速 | 最多 風向 | 最 大 | | 時 數 | 百 分 | | | |
| | | | | | | 最高 | 最低 | 最高 | 最低 | | | | | | | | | | | 速(%) | 方 向 | | | | | |
| 一月 | 776.01 | -12.0 | -2.0 | -8.7 | -7.9 | -0.5 | -16.8 | 10.3 | 31 | -23.7 | 13 | 87 | 59 | 80 | 76 | 3.8 | 4.3 | 2.5 | 4.2 | 1.2 | C,N | 13.3 | | 154.4 | 51 | |
| 二月 | 756.46 | -5.3 | 2.7 | -2.2 | -1.7 | 1.4 | -5.3 | 14.2 | 17 | -14.2 | 11 | 80 | 49 | 65 | 66 | 4.7 | 7.5 | 5.2 | 6.0 | 1.8 | C,S | 14.3 | | 127.8 | 42 | |
| 三月 | 763.05 | -1.1 | 11.6 | 4.7 | 5.2 | 11.4 | -6.0 | 23.8 | 17 | -12.6 | 1 | 72 | 38 | 60 | 55 | 3.2 | 4.4 | 1.9 | 3.5 | 2.5 | N,S,SW | 12.0 | | 260.3 | 70 | |
| 四月 | 759.72 | 5.8 | 19.2 | 12.6 | 12.8 | 17.9 | 9.1 | 27.9 | 30 | -0.9 | 11 | 65 | 36 | 51 | 50 | 6.7 | 5.5 | 4.7 | 5.7 | 3.1 | SW | 15.3 | | 260.0 | 66 | |
| 五月 | 753.56 | 14.8 | 27.1 | 20.6 | 20.9 | 27.4 | 16.9 | 37.6 | 23 | 6.8 | 17 | 75 | 44 | 65 | 61 | 6.0 | 7.6 | 5.1 | 6.4 | 3.3 | SW | 14.2 | ESE | 24 | 260.2 | 59 |
| 六月 | 750.91 | 19.3 | 32.0 | 25.4 | 25.7 | 30.1 | 21.5 | 38.7 | 26 | 12.9 | 4 | 76 | 37 | 55 | 55 | 4.7 | 4.6 | 5.2 | 4.9 | 3.9 | SW | 16.3 | NN | 2 | 300.0 | 68 |
| 七月 | 750.73 | 21.7 | 31.3 | 26.2 | 26.6 | 30.4 | 22.2 | 37.5 | 22 | 14.8 | 5 | 86 | 50 | 67 | 67 | 6.6 | 7.5 | 5.3 | 6.6 | 2.9 | SSW | 15.7 | NNE | 13 | 264.0 | 59 |
| 八月 | 751.75 | 21.9 | 30.6 | 25.3 | 26.1 | 30.5 | 21.1 | 36.7 | 8 | 14.5 | 25 | 92 | 59 | 80 | 76 | 6.0 | 6.1 | 4.1 | 5.4 | 2.1 | S | 12.3 | NE | 15 | 253.4 | 60 |
| 九月 | 758.13 | 13.3 | 24.7 | 18.0 | 19.0 | 23.4 | 12.8 | 31.2 | 5 | 6.5 | 30 | 81 | 41 | 66 | 62 | 4.4 | 5.5 | 3.8 | 4.7 | 2.4 | SW | 14.0 | NW | 30 | 226.3 | 62 |
| 十月 | 761.36 | 9.3 | 19.5 | 13.1 | 14.0 | 20.4 | 7.7 | 29.4 | 7 | -0.6 | 26 | 86 | 53 | 76 | 72 | 4.9 | 5.0 | 2.7 | 4.7 | 2.9 | NNE | 11.7 | NE | 18 | 193.5 | 56 |
| 十一月 | 766.39 | 1.5 | 9.7 | 4.3 | 5.0 | 11.2 | -2.8 | 18.4 | 14 | -7.9 | 26 | 85 | 59 | 81 | 76 | 4.1 | 5.3 | 3.5 | 4.6 | 2.3 | N | 14.0 | NW | 25 | 149.5 | 49 |
| 十二月 | 766.56 | -3.3 | 6.9 | -0.1 | 0.7 | 6.6 | -4.7 | 15.1 | 10 | -10.4 | 31 | 71 | 38 | 61 | 59 | 1.9 | 2.9 | 3.0 | 3.0 | 2.2 | C,SSW | 14.7 | WNN | 13 | 184.5 | 63 |
| 全年 | 759.89 | 7.2 | 17.8 | 11.6 | 12.2 | 17.5 | 6.3 | 38.7 | 6,26 | -23.7 | 1,13 | 80 | 47 | 67 | 65 | 4.8 | 5.5 | 3.9 | 5.0 | — | — | 16.3 | N | 6,2 | 2633.9 | 59 |

觀測標準時間 120 E.

站名: 石家莊

北緯 38° 02'

東經 114° 28'

高度

83.8米 1951年

| 月份 | 氣壓 (毫米) | 氣 溫 (攝氏) | | | | | | | | | | 相 對 濕 度 (%) | | | | 雲 量 (0-10) | | | | 風 | | | | | 日 照 | |
|-----|------------|----------|------|------|------|------|-------|------|-----|-------|------|-------------|----|----|-----|------------|-----|----------|----------|------|--------|------|-----|-----|--------|----|
| | | 6時 | 14時 | 21時 | 平均 | 平 均 | | 絕 對 | | 6時 | 14時 | 21時 | 平均 | 6時 | 14時 | 21時 | 平均 | 平均 風速 | 最多 風向 | 最 大 | | 時 數 | 百 分 | | | |
| | | | | | | 最高 | 最低 | 最高 | 最低 | | | | | | | | | | | 速(%) | 方 向 | | | | | |
| 一月 | 764.75 | -10.1 | -1.5 | -7.5 | -6.5 | -0.2 | -13.0 | 11.7 | 28 | -26.5 | 12 | 82 | 61 | 81 | 76 | 2.7 | 3.4 | 3.2 | 3.4 | 2.0 | C,S | 10.3 | WNW | 20 | 195.4 | 64 |
| 二月 | 761.17 | -4.1 | 2.9 | -1.5 | -1.0 | 4.1 | -6.4 | 17.5 | 17 | -12.5 | 11 | 84 | 52 | 73 | 71 | 4.1 | 6.4 | 4.8 | 5.6 | 2.4 | SE | 11.0 | N | 17 | 144.0 | 48 |
| 三月 | 757.94 | 1.3 | 12.3 | 6.0 | 6.6 | 13.8 | -0.7 | 23.8 | 17 | -10.0 | 1 | 60 | 28 | 47 | 45 | 2.7 | 4.3 | 1.3 | 3.6 | 3.3 | W | 11.3 | NW | 28 | 247.2 | 67 |
| 四月 | 754.79 | 7.6 | 19.3 | 13.6 | 13.7 | 20.8 | 5.6 | 29.0 | 30 | 0.1 | 7 | 51 | 25 | 37 | 38 | 4.3 | 4.6 | 3.5 | 4.5 | 3.4 | SSE | 11.3 | NW | 20 | 266.4 | 68 |
| 五月 | 748.93 | 16.4 | 26.8 | 20.8 | 21.5 | 28.3 | 13.8 | 37.1 | 23 | 7.8 | 2 | 66 | 38 | 57 | 54 | 5.7 | 6.9 | 4.3 | 6.2 | 3.2 | W | 12.3 | NE | 13 | 264.2 | 60 |
| 六月 | 746.43 | 20.2 | 31.8 | 25.8 | 26.2 | 33.3 | 18.2 | 38.4 | 6 | 12.0 | 8 | 70 | 36 | 52 | 53 | 4.1 | 4.6 | 4.2 | 4.5 | 3.2 | SSE | 15.0 | N | 7 | 303.9 | 69 |
| 七月 | 746.25 | 21.9 | 30.5 | 25.3 | 26.2 | 31.8 | 20.1 | 37.3 | 17 | 13.9 | 5 | 88 | 55 | 77 | 72 | 6.6 | 7.3 | 5.3 | 6.5 | 2.3 | SSE | 12.3 | N | 11 | 270.3 | 60 |
| 八月 | 747.29 | 22.2 | 30.7 | 25.3 | 26.2 | 31.7 | 20.9 | 36.4 | 8 | 16.4 | 21 | 91 | 60 | 85 | 78 | 6.4 | 5.5 | 4.6 | 5.6 | 1.9 | SE | 11.0 | E | 5 | 262.0 | 62 |
| 九月 | 753.62 | 15.2 | 24.8 | 17.9 | 19.4 | 26.0 | 12.9 | 31.3 | 5 | 6.5 | 19 | 76 | 43 | 70 | 62 | 4.6 | 4.5 | 4.0 | 4.5 | 2.5 | W | 9.7 | WNW | 23 | 249.5 | 67 |
| 十月 | 756.61 | 10.3 | 20.1 | 13.5 | 14.7 | 21.0 | 8.2 | 29.7 | 8 | -0.6 | 26 | 82 | 49 | 75 | 68 | 4.2 | 4.6 | 3.1 | 4.5 | 2.4 | W,SSE | 10.0 | NE | 18 | 209.7 | 61 |
| 十一月 | 761.50 | 2.3 | 10.4 | 4.4 | 5.6 | 11.4 | 0.0 | 19.3 | 14 | -10.2 | 26 | 84 | 50 | 78 | 72 | 4.6 | 5.9 | 4.0 | 4.9 | 1.8 | C,N,NW | 11.3 | NW | 25 | 180.2 | 60 |
| 十二月 | 761.72 | -0.9 | 8.2 | 1.0 | 2.6 | 9.1 | -4.2 | 19.3 | 11 | -10.6 | 29 | 64 | 37 | 60 | 54 | 2.3 | 3.2 | 2.9 | 3.1 | 2.3 | W | 9.7 | NW | 13 | 208.7 | 71 |
| 全年 | 755.08 | 8.5 | 18.0 | 12.1 | 12.9 | 19.3 | 6.3 | 38.4 | 6,6 | -26.5 | 1,12 | 75 | 45 | 66 | 62 | 4.4 | 5.1 | 3.8 | 4.7 | 2.6 | W,SSE | 15.0 | N | 6,7 | 2801.5 | 63 |

觀測標準時間 120 E.

站名: 太原 北緯 37° 55' 東經 112° 31' 高度 791.0米 1951年

Table with columns for month, pressure, temperature (average, absolute), relative humidity, cloud cover, wind (average, maximum), and sunshine. Includes a detailed section for precipitation and other weather phenomena.

觀測標準時間 120 E.

站名: 運城 北緯 35° 03' 東經 110° 55' 高度 370.0米 1951年

Table with columns for month, pressure, temperature (average, absolute), relative humidity, cloud cover, wind (average, maximum), and sunshine. Includes a detailed section for precipitation and other weather phenomena.

觀測標準時間 120 E.

站名: 安陽 北緯 36° 08' 東經 114° 21' 高度 137.2 米 1951 年

Table with 28 columns: 月份, 氣壓, 氣溫 (攝氏), 相對濕度 (%), 雲量 (0-10), 風, 日照. Includes monthly and annual data for temperature, humidity, cloud cover, wind, and sunshine.

觀測標準時間 120 E.

站名: 新鄉 北緯 35° 21' 東經 113° 50' 高度 72.0 米 1951 年

Table with 28 columns: 月份, 氣壓, 氣溫 (攝氏), 相對濕度 (%), 雲量 (0-10), 風, 日照. Includes monthly and annual data for temperature, humidity, cloud cover, wind, and sunshine.

觀測標準時間 120 E.

站名:臨沂 北緯 35° 07' 東經 118° 24' 高度 54.6米 1951年

Table with columns for month, pressure, temperature (air, ground, relative), cloudiness, wind, and sunshine. Includes a detailed sub-table for precipitation and other meteorological indicators.

觀測標準時間 120 E.

站名:莒縣 北緯 35° 33' 東經 118° 44' 高度 87.5米 1951年

Table with columns for month, pressure, temperature (air, ground, relative), cloudiness, wind, and sunshine. Includes a detailed sub-table for precipitation and other meteorological indicators.

莒縣: 全年風壓觀測站係公製回毫米

觀測標準時間 120 E.

站名: 德台 北緯 37° 36' 東經 121° 26' 高度 12.1米 1951年

Table with columns for month, pressure, temperature (6h, 14h, 21h, average, max, min), relative humidity, cloudiness, wind (average, max, direction), and sunshine. Includes a detailed sub-table for precipitation and other weather phenomena.

觀測標準時間 120 E.

站名: 德縣 北緯 37° 29' 東經 116° 22' 高度 23.1米 1951年

Table with columns for month, pressure, temperature (6h, 14h, 21h, average, max, min), relative humidity, cloudiness, wind (average, max, direction), and sunshine. Includes a detailed sub-table for precipitation and other weather phenomena.

觀測標準時間 120 E.

站名: 萊陽 北緯 36° 57' 東經 120° 45' 高度 57.7 米 1951 年

Table with columns for month, pressure, temperature (6h, 14h, 21h, average, max, min), relative humidity, cloud amount, wind (average, max, direction), and sunshine. Includes a detailed section for precipitation and weather types at the bottom.

觀測標準時間 120 E.

站名: 濰縣 北緯 36° 42' 東經 119° 07' 高度 33.8 米 1951 年

Table with columns for month, pressure, temperature (6h, 14h, 21h, average, max, min), relative humidity, cloud amount, wind (average, max, direction), and sunshine. Includes a detailed section for precipitation and weather types at the bottom.

觀測標準時間 120 E.

濰縣: 全年風向根據因儀器原因及裝置油路不標準(4E)與測站標準中數值僅供參考

站名: 內 北緯 36° 41' 東經 117° 06' 高度 37.1 米 1951 年

Table with columns for month, pressure, temperature (6h, 14h, 21h, average), relative humidity, cloudiness, wind (average, max, direction), and sunshine. Includes a detailed section for precipitation and various weather phenomena like fog, rain, snow, etc.

觀測標準時間 120 E.

站名: 安 北緯 36° 13' 東經 117° 10' 高度 160.0 米 1951 年

Table with columns for month, pressure, temperature (6h, 14h, 21h, average), relative humidity, cloudiness, wind (average, max, direction), and sunshine. Includes a detailed section for precipitation and various weather phenomena like fog, rain, snow, etc.

觀測標準時間 120 E.

站名: 青島滄口 北緯 36° 11' 東經 120° 23' 高度 7.5 米 1951年

Table with columns for month, pressure, temperature (air, surface, absolute), relative humidity, cloud cover, wind, and sunshine. Includes monthly and annual averages.

觀測標準時間 120 E.

站名: 濰陽 北緯 35° 35' 東經 116° 51' 高度 51.8 米 1951年

Table with columns for month, pressure, temperature (air, surface, absolute), relative humidity, cloud cover, wind, and sunshine. Includes monthly and annual averages.

觀測標準時間 120 E.

站名：海州 北緯 34° 35' 東經 119° 18' 高度 4.0米 1951年

| 月份 | 氣壓 (毫米) | 氣溫 (攝氏) | | | | | | | | | | 相對濕度 (%) | | | | 雲量 (0-10) | | | | 風 | | | 日照 | | |
|-----|------------|---------|------|------|------|------|------|------|------|-------|------|----------|----|----|-----|-----------|-----|------|------|-----|-----|----|----|--|--|
| | | 6時 | 14時 | 21時 | 平均 | 平均 | | 絕對 | | 6時 | 14時 | 21時 | 平均 | 6時 | 14時 | 21時 | 平均 | 平均風速 | 最多風向 | 最大 | | 時數 | 百分 | | |
| | | | | | | 最高 | 最低 | 最高 | 最低 | | | | | | | | | | | 連日 | 方向 | | | | |
| 一月 | 771.97 | -3.8 | 4.3 | -1.2 | -0.4 | 3.0 | -5.0 | 15.0 | 29 | -14.7 | 13 | 87 | 62 | 79 | 77 | 4.0 | 5.5 | 4.6 | 4.7 | 2.8 | NE | | | | |
| 二月 | 766.29 | -1.2 | 4.5 | 1.1 | 1.4 | 7.5 | -2.5 | 16.0 | 20 | -8.4 | 11 | 88 | 69 | 81 | 80 | 6.0 | 6.8 | 6.7 | 6.6 | 3.7 | NNE | | | | |
| 三月 | 766.94 | 1.9 | 12.7 | 6.4 | 7.1 | 14.2 | 0.9 | 25.0 | 17 | -8.2 | 2 | 82 | 50 | 71 | 68 | 4.9 | 6.5 | 5.5 | 5.7 | 3.6 | SE | | | | |
| 四月 | 763.66 | 5.8 | 18.1 | 11.7 | 13.0 | 19.0 | 7.8 | 25.8 | 30 | 3.0 | 4 | 80 | 49 | 69 | 66 | 7.7 | 7.5 | 7.7 | 7.6 | 3.5 | SE | | | | |
| 五月 | 757.54 | 15.8 | 25.2 | 19.2 | 20.3 | 26.5 | 14.5 | 35.6 | 23 | 9.6 | 6 | 87 | 52 | 73 | 70 | 6.5 | 6.3 | 5.0 | 5.9 | 3.5 | SE | | | | |
| 六月 | 755.47 | 19.4 | 29.9 | 23.4 | 24.4 | 31.0 | 18.5 | 38.6 | 20 | 14.9 | 23 | 83 | 43 | 67 | 63 | 4.3 | 4.0 | 3.6 | 4.2 | 3.5 | SE | | | | |
| 七月 | 754.45 | 23.6 | 30.4 | 25.4 | 26.5 | 31.4 | 22.5 | 37.2 | 27 | 18.9 | 11 | 92 | 65 | 83 | 80 | 7.6 | 7.5 | 6.5 | 7.1 | 3.0 | SE | | | | |
| 八月 | 754.40 | 24.5 | 32.0 | 27.1 | 28.0 | 33.0 | 23.7 | 37.8 | 7 | 19.8 | 19 | 91 | 63 | 82 | 78 | 7.1 | 6.5 | 5.5 | 6.5 | 3.5 | SE | | | | |
| 九月 | 761.07 | 18.4 | 27.5 | 21.4 | 22.6 | 28.5 | 17.7 | 32.1 | 4 | 12.1 | 19 | 86 | 50 | 70 | 68 | 7.0 | 6.5 | 5.7 | 6.2 | 2.9 | SE | | | | |
| 十月 | 764.16 | 13.9 | 24.1 | 17.1 | 18.4 | 24.9 | 12.9 | 30.0 | 10 | 3.6 | 25 | 83 | 46 | 74 | 68 | 4.2 | 3.7 | 3.1 | 3.6 | 3.3 | SE | | | | |
| 十一月 | 764.08 | 4.9 | 13.3 | 7.6 | 8.7 | 14.3 | 3.9 | 22.1 | 3 | -5.4 | 26 | 89 | 58 | 82 | 76 | 3.6 | 5.4 | 4.8 | 4.7 | 3.3 | NNE | | | | |
| 十二月 | 769.48 | 1.3 | 10.6 | 4.1 | 5.0 | 11.1 | -0.4 | 18.7 | 20 | -7.8 | 15 | 81 | 51 | 70 | 69 | 3.9 | 4.0 | 2.9 | 3.8 | 2.5 | NW | | | | |
| 全年 | 763.04 | 10.6 | 19.4 | 13.6 | 14.6 | 20.4 | 9.5 | 38.6 | 6,20 | -14.7 | 1,13 | 86 | 55 | 75 | 72 | 5.6 | 5.9 | 5.1 | 5.5 | 3.3 | SE | | | | |

觀測標準時間 120 E.

站名：徐州 北緯 34° 15' 東經 117° 15' 高度 45.0米 1951年

| 月份 | 氣壓 (毫米) | 氣溫 (攝氏) | | | | | | | | | | 相對濕度 (%) | | | | 雲量 (0-10) | | | | 風 | | | 日照 | | |
|-----|------------|---------|------|------|------|------|------|------|-------|-------|-------|----------|----|----|-----|-----------|-----|-------|------|-----|----|----|----|--|--|
| | | 6時 | 14時 | 21時 | 平均 | 平均 | | 絕對 | | 6時 | 14時 | 21時 | 平均 | 6時 | 14時 | 21時 | 平均 | 平均風速 | 最多風向 | 最大 | | 時數 | 百分 | | |
| | | | | | | 最高 | 最低 | 最高 | 最低 | | | | | | | | | | | 連日 | 方向 | | | | |
| 一月 | 768.35 | -3.7 | 3.3 | -1.1 | -0.7 | 4.4 | -4.9 | 14.5 | 31 | -12.8 | 13 | 85 | 62 | 80 | 76 | 4.3 | 5.3 | 3.5 | 4.7 | 2.7 | E | | | | |
| 二月 | 764.67 | -1.1 | 4.1 | 1.3 | 1.2 | 5.2 | -2.2 | 18.1 | 20 | -9.7 | 11 | 88 | 68 | 82 | 80 | 6.8 | 7.8 | 7.6 | 7.2 | 3.8 | NE | | | | |
| 三月 | 763.29 | 2.3 | 11.9 | 7.1 | 7.1 | 13.3 | 1.3 | 25.0 | 17 | -6.1 | 2 | 83 | 48 | 70 | 67 | 5.5 | 7.2 | 5.9 | 5.9 | 3.1 | SE | | | | |
| 四月 | 759.82 | 8.0 | 18.2 | 13.2 | 13.2 | 18.9 | 7.5 | 25.0 | 30 | 3.2 | 15 | 82 | 47 | 65 | 65 | 6.3 | 8.3 | 7.3 | 7.2 | 3.5 | E | | | | |
| 五月 | 753.93 | 15.3 | 25.2 | 19.4 | 20.2 | 26.0 | 14.3 | 34.0 | 23 | 9.5 | 21 | 87 | 53 | 75 | 71 | 5.7 | 6.1 | 4.2 | 5.3 | 2.8 | S | | | | |
| 六月 | 751.67 | 19.2 | 29.1 | 24.0 | 24.4 | 30.5 | 18.1 | 40.1 | 20 | 12.0 | 4 | 85 | 49 | 66 | 65 | 5.1 | 5.0 | 3.6 | 4.3 | 3.8 | SE | | | | |
| 七月 | 750.74 | 22.5 | 29.4 | 25.3 | 25.8 | 30.5 | 21.8 | 34.9 | 27 | 18.4 | 12 | 95 | 70 | 85 | 83 | 8.0 | 8.4 | (6.9) | 7.5 | 3.3 | S | | | | |
| 八月 | 750.83 | 23.6 | 31.3 | 26.6 | 27.3 | 32.3 | 23.2 | 36.1 | 7 | 17.5 | 18 | 94 | 68 | 84 | 81 | 7.0 | 7.0 | 5.0 | 6.2 | 2.9 | SE | | | | |
| 九月 | 757.68 | 16.8 | 26.9 | 20.4 | 21.6 | 27.6 | 16.1 | 31.4 | 25,27 | 10.2 | 20,30 | 89 | 54 | 76 | 73 | 6.6 | 6.2 | 5.8 | 6.1 | 3.1 | E | | | | |
| 十月 | 760.52 | 12.2 | 23.9 | 16.7 | 17.7 | 24.5 | 11.4 | 30.0 | 10,17 | 1.7 | 25 | 90 | 51 | 73 | 71 | 4.0 | 4.8 | 3.7 | 4.1 | 3.2 | SE | | | | |
| 十一月 | 765.73 | 4.3 | 12.8 | 7.3 | 8.0 | 13.5 | 3.1 | 23.2 | 3 | -6.5 | 24 | 88 | 59 | 80 | 76 | 4.2 | 5.5 | 4.6 | 5.0 | 3.7 | E | | | | |
| 十二月 | 766.15 | 0.7 | 9.8 | 3.2 | 4.3 | 10.6 | -0.8 | 17.8 | 20 | -6.4 | 8 | 83 | 55 | 78 | 73 | 3.5 | 4.9 | 2.6 | 3.9 | 3.3 | NW | | | | |
| 全年 | 759.45 | 10.0 | 18.8 | 13.6 | 14.2 | 19.8 | 9.1 | 40.1 | 6,20 | -12.8 | 1,13 | 87 | 57 | 76 | 73 | 5.6 | 6.4 | (5.1) | 5.6 | 3.3 | E | | | | |

觀測標準時間 120 E.

站名: 安慶 北緯 30° 37' 東經 117° 02' 高度 26.3米 1951年

Table with columns for month, pressure, temperature (average, absolute, relative), cloud amount, wind (direction, speed), and sunshine. Includes a detailed sub-table for precipitation and weather types.

觀測標準時間 120 E.

站名: 淮陰 北緯 33° 35' 東經 119° 02' 高度 19.5米 1951年

Table with columns for month, pressure, temperature (average, absolute, relative), cloud amount, wind (direction, speed), and sunshine. Includes a detailed sub-table for precipitation and weather types.

觀測標準時間 120 E.

站名: 鎮江 北緯 32° 13' 東經 119° 27' 高度 43.9 米 1951 年

Table with columns for month, pressure, temperature (air, ground, relative), cloud, wind, and sunshine. Includes a detailed section for precipitation and other weather phenomena.

觀測標準時間 120 E.

站名: 南京 北緯 32° 05' 東經 118° 45' 高度 61.8 米 1951 年

Table with columns for month, pressure, temperature (air, ground, relative), cloud, wind, and sunshine. Includes a detailed section for precipitation and other weather phenomena.

觀測標準時間 120 E.

站名: 南通 北緯 32° 01' 東經 120° 54' 高度 13.6 米 1951年

Table with columns for month, pressure, temperature (average, absolute, relative), humidity, cloud cover, wind (average, maximum, direction), and sunshine. Includes a detailed sub-table for precipitation and other meteorological indicators.

觀測標準時間 120 E.

站名: 上海徐家匯 北緯 31° 12' 東經 121° 26' 高度 7.0 米 1951年

Table with columns for month, pressure, temperature (average, absolute, relative), humidity, cloud cover, wind (average, maximum, direction), and sunshine. Includes a detailed sub-table for precipitation and other meteorological indicators.

觀測標準時間 120 E.

站名: 杭州

北緯 30° 20'

東經 120° 14'

高度 8.5 米

1951 年

| 月份 | 氣壓 (毫米) | 氣溫 (攝氏) | | | | | | | | | | 相對濕度 (%) | | | | 雲量 (0-10) | | | | 風 | | | | | 日照 | | |
|-----|---------|---------|------|------|------|------|------|------|------|------|-------|----------|----|----|-----|-----------|-----|-----|-----|-----|-----|------|------|--------|----|----|----|
| | | 6時 | 14時 | 21時 | 平均 | 平均 | | 絕對 | | 最高 | 最低 | 最高 | 日 | 6時 | 14時 | 21時 | 平均 | 6時 | 14時 | 21時 | 平均 | 平均風速 | 最多風向 | 最大 | | 時數 | 百分 |
| | | | | | | 最高 | 最低 | 最高 | 最低 | | | | | | | | | | | | | | | 速 | 大 | | |
| 一月 | 769.07 | 6.6 | 7.2 | 3.2 | 3.5 | 7.9 | -0.4 | 16.3 | 5 | -6.7 | 13 | 90 | 69 | 87 | 82 | 6.8 | 6.7 | 7.0 | 6.7 | 2.2 | C,N | | | 101.7 | 32 | | |
| 二月 | 765.85 | 3.2 | 7.8 | 4.9 | 5.3 | 8.7 | 2.1 | 22.4 | 21 | -4.4 | 6 | 94 | 76 | 88 | 86 | 7.4 | 8.6 | 7.3 | 7.6 | 2.4 | N | | | 64.5 | 21 | | |
| 三月 | 765.78 | 4.9 | 11.5 | 8.0 | 8.2 | 12.5 | 3.9 | 22.0 | 17 | -3.5 | 3 | 92 | 69 | 84 | 82 | 6.2 | 7.8 | 7.0 | 7.0 | 2.7 | E | | | 135.3 | 36 | | |
| 四月 | 761.44 | 11.0 | 15.6 | 12.6 | 13.2 | 16.5 | 10.2 | 22.0 | 27 | 4.1 | 4 | 95 | 75 | 90 | 87 | 8.8 | 8.6 | 8.8 | 8.7 | 2.2 | E | | | 90.0 | 23 | | |
| 五月 | 757.03 | 17.2 | 25.9 | 20.4 | 21.4 | 27.1 | 16.2 | 33.9 | 26 | 7.3 | 2 | 91 | 59 | 83 | 76 | 7.2 | 5.9 | 5.0 | 6.1 | 2.5 | E | | | 216.0 | 51 | | |
| 六月 | 754.21 | 20.6 | 27.5 | 23.0 | 23.8 | 28.5 | 19.4 | 39.7 | 21 | 15.0 | 16 | 95 | 67 | 87 | 82 | 7.8 | 7.7 | 6.2 | 7.0 | 2.0 | E | | | 162.5 | 39 | | |
| 七月 | 753.79 | 24.1 | 30.8 | 26.4 | 27.2 | 31.6 | 23.3 | 37.5 | 27 | 19.5 | 9 | 93 | 68 | 87 | 82 | 7.5 | 6.8 | 6.0 | 6.6 | 1.7 | E | | | 186.2 | 43 | | |
| 八月 | 753.10 | 25.4 | 32.8 | 27.6 | 28.8 | 34.4 | 24.6 | 39.6 | 8 | 21.3 | 19 | 91 | 64 | 85 | 79 | 5.5 | 5.6 | 4.7 | 4.8 | 2.6 | E | | | 248.2 | 61 | | |
| 九月 | 759.64 | 19.8 | 25.9 | 21.3 | 22.4 | 27.0 | 18.8 | 35.1 | 7 | 14.1 | 21 | 94 | 71 | 90 | 85 | 8.4 | 8.2 | 6.9 | 7.8 | 1.7 | NE | | | 108.9 | 30 | | |
| 十月 | 762.39 | 15.4 | 23.5 | 17.8 | 19.0 | 24.5 | 14.6 | 32.4 | 19 | 8.3 | 28 | 94 | 63 | 88 | 82 | 6.3 | 5.4 | 4.6 | 5.3 | 2.0 | E | | | 181.1 | 51 | | |
| 十一月 | 767.33 | 8.4 | 15.4 | 10.7 | 11.5 | 16.6 | 7.0 | 25.8 | 4 | -2.9 | 24 | 94 | 69 | 88 | 84 | 6.3 | 6.5 | 5.8 | 6.4 | 2.1 | W | | | 127.5 | 40 | | |
| 十二月 | 768.40 | 4.4 | 13.1 | 7.1 | 8.2 | 13.8 | 3.5 | 21.2 | 21 | -4.5 | 16,16 | 93 | 65 | 86 | 82 | 4.7 | 5.7 | 5.0 | 5.2 | 2.1 | W | | | 143.0 | 45 | | |
| 全年 | 761.60 | 12.9 | 19.8 | 15.3 | 16.0 | 20.8 | 11.9 | 39.7 | 6,21 | -6.7 | 1,13 | 93 | 68 | 87 | 83 | 6.9 | 7.0 | 6.2 | 6.6 | 2.2 | E | | | 1764.9 | 40 | | |

| 月份 | 能見度 (米) | 降水量 (毫米) | | 蒸發量 (毫米) | 各種天氣 | | | | | | | | | | | 日數 | | | | | 初霜日期 | 初雪日期 | | | | | | | | |
|-----|---------|----------|-------|----------|----------|---------|-----|----|-----|----|----|------|----|----|-----|----|-----|----|----|----|------|------|---|---|---|--|--|--|--|--|
| | | 總量 | 最大一日間 | | 降水日 (毫米) | 氣溫 (°C) | | | | 雪 | 霜 | 霧 | 霾 | 雲 | 雨 | 雪 | 雷 | 霧 | 冰雹 | 結冰 | | | | | | | | | | |
| 一月 | 6.5 | 26.2 | 12.0 | 6 | 8 | 4 | 1 | 20 | 2 | 2 | 11 | 6 | 12 | | | 5 | 1 | 3 | | 10 | | 8 | | | | | | | | |
| 二月 | 6.3 | 111.9 | 16.4 | 11,24 | 37.6 | 17 | 12 | 7 | 10 | | | | | 2 | 4 | 8 | 14 | | | | | | 5 | | | | | | | |
| 三月 | 6.8 | 111.3 | 27.5 | 27 | 68.6 | 13 | 10 | 4 | 5 | | | | | 1 | 11 | 8 | 11 | | | | | | 1 | | | | | | | |
| 四月 | 6.5 | 209.7 | 38.8 | 2 | 61.9 | 20 | 16 | 8 | | | | | | | 3 | 7 | 20 | 2 | | | | | | 4 | | | | | | |
| 五月 | 7.0 | 57.5 | 25.9 | 7 | 153.6 | 12 | 9 | 1 | | | | | | | | | | | | | | | | 3 | | | | | | |
| 六月 | 6.6 | 234.4 | 51.7 | 27 | 120.9 | 12 | 12 | 8 | 1 | | | | | | | | | | | | | | | 6 | | | | | | |
| 七月 | 6.7 | 312.7 | 75.4 | 17 | 141.9 | 11 | 10 | 9 | 6 | | | | | | | | | | | | | | | | 3 | | | | | |
| 八月 | 7.2 | 105.7 | 36.3 | 21 | 176.8 | 11 | 8 | 4 | 12 | | | | | | | | | | | | | | | | | | | | | |
| 九月 | 6.7 | 181.8 | 50.5 | 13 | 88.8 | 14 | 11 | 6 | | | | | | | | | | | | | | | | | | | | | | |
| 十月 | 6.9 | 104.6 | 37.2 | 6 | 89.6 | 10 | 7 | 4 | | | | | | | | | | | | | | | | | | | | | | |
| 十一月 | 6.6 | 63.2 | 21.5 | 29 | 52.8 | 14 | 10 | 2 | | | | | | | | | | | | | | | | | | | | | | |
| 十二月 | 6.5 | 77.7 | 25.4 | 30 | 56.2 | 11 | 7 | 2 | | | | | | | | | | | | | | | | | | | | | | |
| 全年 | 6.7 | 1596.7 | 75.4 | 7,17 | 1071.9 | 153 | 116 | 56 | 4,5 | 19 | 2 | 14,5 | 24 | 33 | 108 | 94 | 130 | 29 | | | | | | | | | | | | |

觀測標準時間 120 E.

站名: 餘姚

北緯 30° 16'

東經 121° 10'

高度 米

1951 年

| 月份 | 氣壓 (毫米) | 氣溫 (攝氏) | | | | | | | | | | 相對濕度 (%) | | | | 雲量 (0-10) | | | | 風 | | | | | 日照 | | | | |
|-----|---------|---------|------|------|------|------|------|------|-------|------|----------|----------|----|----|-----|-----------|-----|-----|-----|-----|----|------|------|----|----|----|----|---|--|
| | | 6時 | 14時 | 21時 | 平均 | 平均 | | 絕對 | | 最高 | 最低 | 最高 | 日 | 6時 | 14時 | 21時 | 平均 | 6時 | 14時 | 21時 | 平均 | 平均風速 | 最多風向 | 最大 | | 時數 | 百分 | | |
| | | | | | | 最高 | 最低 | 最高 | 最低 | | | | | | | | | | | | | | | 速 | 大 | | | 日 | |
| 一月 | | 2.3 | 6.3 | 4.3 | 4.3 | 7.8 | 1.4 | 16.6 | 6 | -5.6 | 13 | 87 | 80 | 87 | 85 | 5.8 | 6.0 | 7.0 | 6.2 | 2.1 | NW | | | | | | | | |
| 二月 | | 4.0 | 7.5 | 5.2 | 5.6 | 9.2 | 2.9 | 24.2 | 21 | -1.3 | 6 | 93 | 82 | 89 | 88 | 7.3 | 7.2 | 7.5 | 7.3 | 2.4 | NW | | | | | | | | |
| 三月 | | 5.5 | 10.8 | 7.7 | 8.0 | 13.1 | 4.5 | 22.8 | 17 | -3.0 | 3 | 92 | 78 | 89 | 86 | 5.9 | 6.0 | 6.0 | 6.0 | 1.8 | NE | | | | | | | | |
| 四月 | | 10.9 | 14.5 | 11.9 | 12.4 | 16.0 | 9.8 | 22.8 | 27 | 3.8 | 4 | 94 | 84 | 92 | 90 | 8.4 | 8.1 | 8.6 | 8.3 | 1.8 | SE | | | | | | | | |
| 五月 | | 17.1 | 24.7 | 19.2 | 20.3 | 25.6 | 15.6 | 32.0 | 23 | 7.0 | 2 | 92 | 78 | 93 | 88 | 7.1 | 5.4 | 4.8 | 5.8 | 1.4 | SE | | | | | | | | |
| 六月 | | 20.9 | 26.4 | 22.0 | 23.1 | 27.6 | 18.7 | 36.9 | 21 | 15.2 | 1 | 94 | 86 | 97 | 92 | 7.3 | 7.5 | 5.8 | 6.9 | 1.4 | E | | | | | | | | |
| 七月 | | 24.2 | 30.7 | 25.7 | 26.9 | 31.5 | 22.9 | 35.8 | 26,27 | 20.0 | 9 | 95 | 84 | 95 | 91 | 6.7 | 6.2 | 5.5 | 6.1 | 1.2 | S | | | | | | | | |
| 八月 | | 25.7 | 32.0 | 27.0 | 28.3 | 32.7 | 24.2 | 36.5 | 9 | 22.5 | 23 | 93 | 80 | 93 | 89 | 6.1 | 6.9 | 4.3 | 6.2 | 2.3 | SE | | | | | | | | |
| 九月 | | 20.9 | 25.5 | 22.0 | 22.8 | 26.3 | 19.8 | 34.1 | 7 | 16.0 | 21,30 | 94 | 78 | 91 | 88 | 7.8 | 7.1 | 7.4 | 7.6 | 1.9 | NE | | | | | | | | |
| 十月 | | 16.3 | 22.7 | 18.2 | 19.1 | 23.5 | 15.5 | 28.7 | 19 | 9.5 | 29,30,31 | 94 | 74 | 91 | 86 | 5.3 | 5.0 | 4.3 | 4.9 | 2.0 | NE | | | | | | | | |
| 十一月 | | 10.6 | 15.5 | 11.9 | 12.7 | 16.5 | 9.0 | 24.8 | 4 | -0.2 | 24 | 90 | 71 | 85 | 82 | 6.9 | 6.9 | 6.2 | 6.7 | 2.0 | NW | | | | | | | | |
| 十二月 | | 6.1 | 12.2 | 8.3 | 8.9 | 12.8 | 5.0 | 21.2 | 21 | -1.2 | 17 | 88 | 69 | 85 | 81 | 5.3 | 5.7 | 5.0 | 5.5 | 1.8 | NW | | | | | | | | |
| 全年 | | 13.7 | 19.1 | 15.3 | 16.0 | 20.2 | 12.5 | 36.9 | 6,21 | -5.6 | 1,13 | 92 | 79 | 91 | 87 | 6.7 | 6.5 | 6.0 | 6.5 | 1.8 | NW | | | | | | | | |

| 月份 | 能見度 (米) | 降水量 (毫米) | | 蒸發量 (毫米) | 各種天氣 | | | | | | | | | | | 日數 | | | | | 初霜日期 | 初雪日期 | | | | | | | | | |
|-----|---------|----------|-------|----------|----------|---------|-----|----|----|----|---|-----|----|----|-----|----|-----|----|----|----|------|------|--|--|--|--|--|--|--|--|--|
| | | 總量 | 最大一日間 | | 降水日 (毫米) | 氣溫 (°C) | | | | 雪 | 霜 | 霧 | 霾 | 雲 | 雨 | 雪 | 雷 | 霧 | 冰雹 | 結冰 | | | | | | | | | | | |
| 一月 | 7.0 | 45.0 | 20.3 | 10 | 28.7 | 6 | 6 | 2 | 17 | | 1 | | | 3 | 11 | 3 | 14 | | | | | | | | | | | | | | |
| 二月 | 7.0 | 97.3 | 23.5 | 24 | 19.2 | 16 | 13 | 4 | 5 | | | | | 6 | 2 | 2 | 18 | | | | | | | | | | | | | | |
| 三月 | 7.5 | 114.0 | 17.2 | 24 | 54.5 | 16 | 13 | 6 | 4 | | | | | 5 | 9 | 6 | 12 | | | | | | | | | | | | | | |
| 四月 | 6.7 | 187.5 | 40.4 | 2 | 57.8 | 22 | 19 | 6 | | | | | | 1 | 4 | 5 | 20 | | | | | | | | | | | | | | |
| 五月 | 7.9 | 26.0 | 14.4 | 7 | 158.1 | 8 | 5 | 1 | | | | | | | | | | | | | | | | | | | | | | | |
| 六月 | 8.0 | 203.4 | 34.0 | 25 | 138.3 | 14 | 13 | 7 | | | | | | | | | | | | | | | | | | | | | | | |
| 七月 | 8.3 | 128.2 | 34.9 | 17 | 169.5 | 11 | 10 | 6 | | | | | | | | | | | | | | | | | | | | | | | |
| 八月 | 7.9 | 165.6 | 67.0 | 20 | 193.4 | 14 | 9 | 4 | | | | | | | | | | | | | | | | | | | | | | | |
| 九月 | 7.8 | 292.9 | 86.1 | 13 | 96.0 | 13 | 10 | 7 | | | | | | | | | | | | | | | | | | | | | | | |
| 十月 | 8.0 | 78.4 | 19.4 | 6 | 82.1 | 9 | 8 | 4 | | | | | | | | | | | | | | | | | | | | | | | |
| 十一月 | 7.2 | 75.7 | 20.1 | 29 | 61.7 | 12 | 10 | 2 | | | | | | | | | | | | | | | | | | | | | | | |
| 十二月 | 7.0 | 84.5 | 23.8 | 30 | 48.2 | 12 | 8 | 3 | | | | | | | | | | | | | | | | | | | | | | | |
| 全年 | 7.5 | 1496.5 | 86.1 | 9,13 | 1107.5 | 153 | 124 | 52 | 29 | 90 | 1 | 129 | 14 | 46 | 102 | 71 | 146 | 23 | | | | | | | | | | | | | |

觀測標準時間 120 E.

站名: 衢州 北緯 28° 58' 東經 118° 53' 高度 68.6 米 1951 年

Table with columns for month, pressure, temperature (average, absolute, relative), cloud amount, wind (direction, speed), and sunshine. Includes a detailed section for precipitation and other weather phenomena at the bottom.

觀測標準時間 120 E.

站名: 海門 北緯 28° 40' 東經 121° 30' 高度 9.5 米 1951 年

Table with columns for month, pressure, temperature (average, absolute, relative), cloud amount, wind (direction, speed), and sunshine. Includes a detailed section for precipitation and other weather phenomena at the bottom.

觀測標準時間 120 E.

| 月份 | 氣壓 (毫米) | 氣 溫 (攝氏) | | | | | | | | | | | 相對濕度(%) | | | | 雲 量 (0-10) | | | | 風 | | | 日 照 | |
|-----|------------|----------|------|------|------|------|------|------|-------|------|-------|-----|---------|----|----|-----|------------|-----|----------|----------|----------|------|-----|-------|-----|
| | | 6時 | 14時 | 21時 | 平均 | 平 均 | | 絕 對 | | | 6時 | 14時 | 21時 | 平均 | 6時 | 14時 | 21時 | 平均 | 平均 風速 | 最多 風向 | 最 大 | | 時 數 | 百分 | |
| | | | | | | 最高 | 最低 | 最高 | 日 | 最低 | | | | | | | | | | | 日 | 速(%) | | | 方 向 |
| 一月 | 768.20 | 5.6 | 10.5 | 7.1 | 7.4 | 11.2 | 4.5 | 22.7 | 0 | -3.4 | 14 | 91 | 76 | 89 | 86 | 5.5 | 8.0 | 7.9 | 8.2 | 3.2 | C, NW | | | | |
| 二月 | 764.60 | 6.7 | 12.6 | 8.3 | 9.1 | 13.4 | 5.8 | 23.9 | 23 | 0.6 | 6 | 95 | 77 | 92 | 99 | 6.4 | 6.5 | 8.1 | 7.0 | 2.7 | C, SE | | | | |
| 三月 | 765.21 | 7.8 | 12.9 | 9.7 | 10.0 | 13.9 | 6.7 | 22.7 | 18 | 0.5 | 2 | 94 | 78 | 91 | 87 | 8.5 | 9.1 | 8.4 | 8.6 | 2.1 | C, NW | | | 75.0 | 20 |
| 四月 | 761.90 | 12.6 | 16.9 | 13.6 | 14.2 | 17.7 | 11.8 | 26.7 | 28 | 5.4 | 4 | 97 | 83 | 94 | 91 | 9.2 | 8.7 | 8.7 | 9.1 | 1.6 | C, SE | | | 77.3 | 20 |
| 五月 | 757.78 | 17.6 | 26.0 | 20.0 | 21.2 | 26.8 | 17.1 | 35.7 | 26 | 10.8 | 3 | 95 | 65 | 83 | 82 | 7.6 | 7.2 | 5.9 | 7.0 | 2.4 | C, SE | | | 171.1 | 41 |
| 六月 | 754.24 | 21.7 | 27.3 | 23.1 | 24.0 | 28.4 | 20.9 | 36.8 | 21 | 17.0 | 5 | 97 | 75 | 91 | 88 | 9.0 | 8.5 | 8.2 | 8.5 | 2.2 | C, SE | | | 113.0 | 27 |
| 七月 | 754.63 | 24.7 | 32.2 | 26.2 | 27.7 | 32.9 | 24.2 | 36.7 | 15 | 20.9 | 10 | 96 | 67 | 88 | 83 | 7.6 | 6.7 | 7.1 | 7.1 | 2.2 | C, SE | | | 208.2 | 49 |
| 八月 | 753.90 | 25.6 | 32.5 | 27.1 | 28.4 | 33.5 | 25.1 | 38.0 | 23 | 22.5 | 29 | 93 | 66 | 87 | 82 | 6.6 | 7.2 | 6.8 | 6.8 | 3.2 | C, E, SE | | | 196.5 | 48 |
| 九月 | 758.81 | 21.9 | 28.0 | 23.3 | 24.4 | 28.8 | 21.3 | 35.4 | 7 | 16.0 | 20 | 95 | 72 | 91 | 86 | 8.3 | 8.6 | 7.8 | 8.2 | 1.7 | C, NW | | | 115.3 | 31 |
| 十月 | 761.20 | 18.1 | 26.2 | 20.1 | 21.3 | 26.8 | 17.4 | 33.4 | 20 | 11.5 | 25 | 91 | 59 | 85 | 79 | 5.5 | 5.5 | 5.2 | 5.4 | 2.3 | NW | | | 174.7 | 49 |
| 十一月 | 766.17 | 13.0 | 19.4 | 14.8 | 15.5 | 20.2 | 12.0 | 27.2 | 15 | 4.1 | 25 | 90 | 66 | 86 | 81 | 7.7 | 7.4 | 7.0 | 7.4 | 2.0 | C, NW | | | 93.7 | 29 |
| 十二月 | 767.51 | 9.1 | 16.7 | 10.9 | 11.9 | 17.6 | 8.0 | 23.2 | 22 | 0.3 | 16 | 87 | 62 | 86 | 79 | 5.2 | 5.7 | 5.1 | 5.2 | 2.1 | NW | | | 154.9 | 48 |
| 全年 | 761.11 | 15.4 | 21.8 | 17.0 | 17.9 | 22.6 | 14.6 | 33.0 | 8, 23 | -3.4 | 1, 14 | 93 | 71 | 89 | 84 | 7.5 | 7.4 | 7.2 | 7.4 | 2.3 | C, SE | | | | |

觀測標準時間 120 E.

| 月份 | 氣壓 (毫米) | 氣 溫 (攝氏) | | | | | | | | | | | 相對濕度(%) | | | | 雲 量 (0-10) | | | | 風 | | | 日 照 | |
|-----|------------|----------|------|------|------|------|----|------|-------|----|----|-----|---------|----|------|-----|------------|-----|----------|----------|-------|------|-----|--------|-----|
| | | 6時 | 14時 | 21時 | 平均 | 平 均 | | 絕 對 | | | 6時 | 14時 | 21時 | 平均 | 6時 | 14時 | 21時 | 平均 | 平均 風速 | 最多 風向 | 最 大 | | 時 數 | 百分 | |
| | | | | | | 最高 | 最低 | 最高 | 日 | 最低 | | | | | | | | | | | 日 | 速(%) | | | 方 向 |
| 一月 | 747.72 | 3.5 | 11.7 | 5.9 | 6.7 | 13.5 | | 24.5 | 6 | | | 90 | 62 | 85 | 79 | 9.7 | 7.5 | 6.5 | 7.6 | 1.3 | N | | | 78.6 | 24 |
| 二月 | 744.26 | 5.1 | 13.9 | 8.0 | 8.9 | 16.2 | | 27.7 | 23 | | | 93 | 62 | 84 | 80 | 8.3 | 7.0 | 7.3 | 7.4 | 1.4 | N | | | 86.0 | 27 |
| 三月 | 744.97 | 7.7 | 13.1 | 9.9 | 10.2 | 15.2 | | 25.3 | 18 | | | 92 | 73 | 87 | 84 | 9.8 | 9.1 | 9.5 | 9.2 | 1.4 | N | | | 46.7 | 13 |
| 四月 | 741.51 | 13.9 | 19.8 | 16.1 | 16.6 | 21.1 | | 30.8 | 28 | | | 92 | 71 | 86 | 83 | 9.5 | 9.6 | 9.5 | 9.4 | 1.2 | N | | | 60.7 | 16 |
| 五月 | 738.93 | 18.1 | 28.6 | 21.5 | 22.7 | 30.4 | | 36.0 | 26 | | | 90 | 52 | 80 | 74 | 7.4 | 6.4 | 6.8 | 6.5 | 1.4 | N | | | 179.2 | 43 |
| 六月 | 735.87 | 22.1 | 27.8 | 24.7 | 25.7 | 31.7 | | 37.7 | 20 | | | 90 | 61 | 83 | 78 | 8.2 | 7.9 | 8.5 | 8.0 | 1.4 | N, NW | | | 153.4 | 37 |
| 七月 | 736.83 | 23.6 | 32.3 | 26.7 | 27.8 | 34.3 | | 38.1 | 22 | | | 91 | 59 | 83 | 78 | 7.4 | 6.8 | 8.4 | 7.3 | 1.5 | NW | | | 199.6 | 47 |
| 八月 | 735.92 | 23.4 | 34.6 | 27.0 | 28.6 | 36.6 | | 39.8 | 31 | | | 91 | 51 | 80 | 74 | 5.9 | 5.7 | 6.9 | 5.9 | 1.5 | NW | | | 242.2 | 60 |
| 九月 | 740.35 | 20.7 | 29.3 | 23.0 | 24.2 | 31.1 | | 39.0 | 5 | | | 93 | 63 | 85 | 80 | 8.0 | 7.6 | 8.4 | 7.9 | 1.2 | N | | | 119.9 | 33 |
| 十月 | 742.40 | 14.8 | 26.8 | 17.9 | 19.7 | 28.8 | | 36.2 | 19 | | | 92 | 51 | 85 | 76 | 8.8 | 4.3 | 4.6 | 5.4 | 1.3 | N | | | 167.7 | 47 |
| 十一月 | 746.22 | 10.6 | 19.5 | 12.8 | 14.0 | 21.0 | | 29.5 | 5 | | | 91 | 60 | 87 | 79 | 9.6 | 6.8 | 7.0 | 7.3 | 1.3 | N | | | 98.1 | 31 |
| 十二月 | 747.65 | 5.2 | 16.9 | 8.8 | 10.0 | 18.8 | | 24.7 | 23 | | | 92 | 52 | 84 | 76 | 7.9 | 5.1 | 4.7 | 5.6 | 1.3 | N | | | 131.6 | 41 |
| 全年 | 741.89 | 14.1 | 23.0 | 16.9 | 17.9 | 24.9 | | 39.8 | 8, 31 | | | 91 | 60 | 84 | (78) | 8.4 | 7.0 | 7.4 | 7.3 | 1.4 | N | | | 1563.7 | 35 |

觀測標準時間 120 E.

站名: 武夷山 北緯 27° 39' 東經 117° 57' 高度 514.6 米 1951年

Table with columns for month, pressure, temperature (air, ground, relative), cloud, wind, and sunshine. Includes a detailed section for precipitation and other weather phenomena.

觀測標準時間 120 E.

站名: 建陽 北緯 27° 20' 東經 118° 06' 高度 米 1951年

Table with columns for month, pressure, temperature (air, ground, relative), cloud, wind, and sunshine. Includes a detailed section for precipitation and other weather phenomena.

觀測標準時間 120 E.

站名: 達凱

北緯 27° 05'

東經 118° 20'

高度 103.8 米

1951年

| 月份 | 氣壓 (毫米) | 氣 | | | | 溫 (攝氏) | | | | 相對濕度 (%) | | | | 雲量 (0-10) | | | | 風 | | | | 日照 | | | |
|-----|------------|------|------|------|------|--------|------|------|-------|----------|-------|-----|----|-----------|-----|-----|-----|------|------|-------|------|----|----|--|--|
| | | 6時 | 14時 | 21時 | 平均 | 平均 | | 絕對 | | 6時 | 14時 | 21時 | 平均 | 6時 | 14時 | 21時 | 平均 | 平均風速 | 最多風向 | 最大 | | 時數 | 百分 | | |
| | | | | | | 最高 | 最低 | 最高 | 最低 | | | | | | | | | | | 速 (%) | 方向 | | | | |
| 一月 | 756.50 | 6.4 | 12.5 | 2.6 | 8.8 | 13.8 | 5.3 | 24.3 | 7 | -3.1 | 14 | 97 | 72 | 91 | 88 | 9.7 | 7.7 | 6.8 | 8.2 | 1.0 | C,NW | | | | |
| 二月 | 754.62 | 7.6 | 15.7 | 11.0 | 11.1 | 17.0 | 6.6 | 27.7 | 22,23 | 0.7 | 18 | 96 | 67 | 89 | 85 | 8.5 | 6.4 | 6.5 | 7.2 | 1.4 | NW | | | | |
| 三月 | 755.53 | 9.7 | 14.5 | 11.6 | 11.7 | 15.7 | 8.7 | 26.9 | 11 | 2.3 | 7 | 96 | 76 | 93 | 89 | 9.8 | 8.9 | 9.3 | 9.3 | 1.2 | NW | | | | |
| 四月 | 751.50 | 15.0 | 20.9 | 17.3 | 17.5 | 21.8 | 14.4 | 33.3 | 28 | 7.3 | 4 | 97 | 75 | 92 | 89 | 9.4 | 9.7 | 7.9 | 9.0 | 1.3 | NW | | | | |
| 五月 | 748.34 | 19.5 | 29.5 | 23.1 | 24.1 | 31.0 | 18.9 | 34.9 | 27 | 15.0 | 10,20 | 95 | 57 | 85 | 78 | 7.4 | 7.0 | 4.1 | 6.1 | 1.2 | C,NW | | | | |
| 六月 | 745.10 | 22.5 | 31.0 | 25.8 | 26.4 | 31.8 | 22.1 | 37.7 | 20 | 17.0 | 10 | 96 | 62 | 84 | 81 | 8.0 | 8.8 | 7.5 | 7.9 | 1.2 | C,S | | | | |
| 七月 | 746.19 | 23.9 | 33.9 | 27.7 | 28.7 | 35.4 | 23.6 | 38.5 | 22 | 21.8 | 24 | 97 | 57 | 83 | 78 | 6.5 | 7.8 | 7.2 | 7.2 | 1.3 | C,S | | | | |
| 八月 | 744.98 | 23.7 | 35.2 | 28.1 | 29.1 | 36.6 | 23.5 | 39.2 | 23 | 20.2 | 23 | 96 | 52 | 78 | 75 | 6.5 | 6.9 | 6.3 | 6.2 | 1.4 | C,N | | | | |
| 九月 | 749.72 | 22.2 | 31.0 | 25.0 | 26.1 | 32.3 | 21.7 | 39.3 | 5 | 16.1 | 27 | 95 | 60 | 84 | 79 | 7.1 | 8.8 | 7.0 | 7.7 | 1.3 | C,N | | | | |
| 十月 | 752.22 | 16.2 | 28.1 | 20.0 | 21.3 | 29.5 | 15.4 | 36.8 | 19 | 7.3 | 29 | 97 | 53 | 86 | 80 | 7.7 | 5.9 | 5.3 | 5.8 | 1.3 | N | | | | |
| 十一月 | 756.89 | 12.7 | 20.5 | 14.6 | 15.6 | 21.3 | 11.7 | 29.2 | 5,6 | 3.6 | 26 | 97 | 66 | 93 | 87 | 9.9 | 7.0 | 6.9 | 7.6 | 1.3 | N | | | | |
| 十二月 | 758.57 | 7.7 | 17.5 | 10.1 | 11.3 | 18.7 | 6.5 | 25.2 | 23,25 | -5.0 | 16 | 96 | 57 | 92 | 84 | 8.3 | 5.2 | 3.5 | 6.1 | 0.9 | C,N | | | | |
| 全年 | 751.85 | 15.6 | 24.2 | 18.6 | 19.3 | 25.4 | 14.9 | 39.3 | 9,6 | -5.0 | 12,16 | 96 | 63 | 88 | 83 | 8.2 | 7.5 | 6.5 | 7.4 | *1.2 | C,NW | | | | |

觀測標準時間 120 E.

站名: 沙縣

北緯 26° 24'

東經 117° 47'

高度 44.0 米

1951年

| 月份 | 氣壓 (毫米) | 氣 | | | | 溫 (攝氏) | | | | 相對濕度 (%) | | | | 雲量 (0-10) | | | | 風 | | | | 日照 | | | | |
|-----|------------|------|------|------|------|--------|------|------|-------|----------|-----|-----|----|-----------|-----|-----|-----|------|------|-------|----|----|----|--|--|--|
| | | 6時 | 14時 | 21時 | 平均 | 平均 | | 絕對 | | 6時 | 14時 | 21時 | 平均 | 6時 | 14時 | 21時 | 平均 | 平均風速 | 最多風向 | 最大 | | 時數 | 百分 | | | |
| | | | | | | 最高 | 最低 | 最高 | 最低 | | | | | | | | | | | 速 (%) | 方向 | | | | | |
| 一月 | | 8.9 | 12.6 | 10.8 | 13.4 | | 25.0 | 9 | | 85 | 78 | 83 | 82 | 9.8 | 7.2 | 6.0 | 7.7 | 1.2 | SW | | | | | | | |
| 二月 | | 10.1 | 15.2 | 12.7 | 12.7 | 16.3 | | 28.3 | 24 | | 83 | 73 | 81 | 79 | 8.8 | 6.9 | 6.9 | 7.5 | 1.0 | SW | | | | | | |
| 三月 | | 11.8 | 14.8 | 13.6 | 13.4 | 15.7 | | 24.4 | 27 | | 86 | 82 | 85 | 84 | 9.8 | 9.1 | 9.5 | 9.5 | 1.1 | NE | | | | | | |
| 四月 | | 16.8 | 20.4 | 18.7 | 18.6 | 21.1 | | 34.1 | 28 | | 89 | 84 | 87 | 87 | 9.7 | 9.3 | 7.4 | 8.8 | 1.3 | NW | | | | | | |
| 五月 | | 21.7 | 27.5 | 24.6 | 24.6 | 28.6 | | 34.7 | 26 | | 82 | 69 | 78 | 76 | 8.7 | 7.3 | 5.8 | 7.3 | 1.1 | SW | | | | | | |
| 六月 | | 24.2 | 28.8 | 26.2 | 26.4 | 29.8 | | 37.3 | 26 | | 84 | 72 | 81 | 79 | 8.2 | 8.6 | 7.4 | 8.1 | 1.2 | SW | | | | | | |
| 七月 | | 26.2 | 32.3 | 28.0 | 28.9 | 33.8 | | 38.4 | 15,19 | | 82 | 65 | 78 | 75 | 7.5 | 7.0 | 5.7 | 6.8 | 1.3 | SW | | | | | | |
| 八月 | | 26.5 | 32.1 | 28.6 | 29.1 | 33.9 | | 38.8 | 29 | | 81 | 67 | 78 | 75 | 7.5 | 6.6 | 6.6 | 6.9 | 1.1 | SE | | | | | | |
| 九月 | | 24.6 | 28.9 | 26.2 | 26.5 | 29.8 | | 35.3 | 7 | | 84 | 74 | 80 | 79 | 8.5 | 8.0 | 7.9 | 8.1 | 1.1 | NE | | | | | | |
| 十月 | | 19.4 | 25.6 | 22.0 | 22.3 | 26.6 | | 31.3 | 20 | | 84 | 70 | 79 | 78 | 9.6 | 4.7 | 3.9 | 6.1 | 1.2 | NW | | | | | | |
| 十一月 | | 15.3 | 19.3 | 16.9 | 17.2 | 19.8 | | 25.7 | 6 | | 85 | 78 | 82 | 82 | 9.9 | 7.4 | 6.9 | 8.1 | 1.2 | NW | | | | | | |
| 十二月 | | 10.3 | 15.1 | 12.6 | 12.7 | 15.9 | | 22.2 | 25 | | 85 | 76 | 81 | 81 | 9.6 | 5.3 | 5.0 | 6.6 | 0.9 | NE | | | | | | |
| 全年 | | 18.0 | 22.7 | 20.1 | 20.3 | 23.7 | | 38.8 | 8,29 | | 84 | 74 | 81 | 80 | 9.0 | 7.3 | 6.6 | 7.6 | *1.1 | SW | | | | | | |

觀測標準時間 120 E.

站名: 廈門

北緯 24° 32' 東經 118° 07' 高度 7.0 米

1951年

Table with columns for month, pressure, temperature (average, absolute), relative humidity, cloud cover, wind (direction, speed), and sunshine (hours, percentage).

Table with columns for month, precipitation (total, max), evaporation, various weather types (fog, rain, snow, etc.), and dates of first/last occurrence.

觀測標準時間 120 E.

站名: 龍溪

北緯 24° 31' 東經 117° 51' 高度 10.0 米

1951年

Table with columns for month, pressure, temperature (average, absolute), relative humidity, cloud cover, wind (direction, speed), and sunshine (hours, percentage).

Table with columns for month, precipitation (total, max), evaporation, various weather types (fog, rain, snow, etc.), and dates of first/last occurrence.

觀測標準時間 120 E.

站名: 開封

北緯 34° 50'

東經 114° 20'

高度 75.0 米

1951年

| 月份 | 氣壓 (毫米) | 氣 溫 (攝氏) | | | | | | | | 相對濕度(%) | | | | 雲 量(0-10) | | | | 風 | | | | 日照 | | | | | |
|-----|------------|----------|------|------|------|------|------|------|-------|---------|----|----|----|-----------|-----|-----|-----|-----|-----|-----|----|----------|----------|----------|------|----|----|
| | | 6時 | 14時 | 21時 | 平均 | 平均 | | 最高 | 最低 | 最高 | 日 | 最低 | 日 | 6時 | 14時 | 21時 | 平均 | 6時 | 14時 | 21時 | 平均 | 平均 風速 | 最多 風向 | 最 大 | | 時數 | 百分 |
| | | | | | | 最高 | 最低 | | | | | | | | | | | | | | | | | 速(%) | 方向 | | |
| 一月 | -4.7 | 1.2 | -2.2 | -2.0 | 2.2 | -5.6 | 11.7 | 29 | -11.9 | 11 | 85 | 63 | 75 | 76 | 5.7 | 6.2 | 5.8 | 5.7 | 4.2 | NNE | | | | (147.1) | (47) | | |
| 二月 | -1.1 | 3.0 | 0.9 | 0.8 | 4.2 | -2.1 | 15.8 | 17 | -9.9 | 5 | 88 | 72 | 82 | 81 | 7.1 | 8.3 | 6.6 | 7.4 | 3.3 | NNE | | | | (63.3) | (21) | | |
| 三月 | 2.4 | 11.8 | 7.4 | 7.1 | 13.3 | 1.7 | 25.3 | 17 | -4.9 | 1 | 80 | 48 | 68 | 66 | 6.6 | 6.8 | 6.1 | 6.3 | 3.6 | S | | | | 206.3 | 56 | | |
| 四月 | 8.7 | 18.9 | 13.6 | 13.9 | 20.2 | 7.8 | 26.4 | 29 | 3.7 | 11 | 75 | 42 | 62 | 59 | 6.6 | 7.6 | 7.3 | 7.2 | 3.5 | NE | | | | (205.4) | (54) | | |
| 五月 | 15.8 | 26.4 | 20.3 | 21.0 | 27.5 | 14.5 | 34.7 | 23 | 9.2 | 14 | 86 | 49 | 73 | 69 | 6.0 | 6.3 | 5.6 | 6.1 | 3.5 | S | | | | 273.3 | 65 | | |
| 六月 | 20.1 | 30.8 | 25.6 | 25.7 | 32.2 | 19.1 | 40.5 | 20 | 14.7 | 4 | 78 | 43 | 59 | 59 | 5.1 | 5.0 | 3.3 | 4.4 | 3.5 | S | | | | 327.6 | 76 | | |
| 七月 | 22.2 | 29.4 | 25.0 | 25.7 | 30.6 | 21.1 | 36.4 | 24 | 16.5 | 5 | 93 | 65 | 83 | 80 | 7.3 | 7.6 | 7.4 | 7.5 | 3.1 | S | | | | 234.6 | 55 | | |
| 八月 | 23.5 | 30.9 | 25.8 | 27.0 | 32.0 | 22.5 | 35.5 | 12 | 17.8 | 23 | 89 | 61 | 82 | 77 | 7.3 | 7.1 | 5.5 | 6.6 | 2.4 | NE | | | | 242.9 | 59 | | |
| 九月 | 16.2 | 26.0 | 19.9 | 20.9 | 27.1 | 15.5 | 33.2 | 25 | 9.8 | 30 | 90 | 55 | 76 | 73 | 6.1 | 5.7 | 6.2 | 5.5 | 2.4 | NE | | | | (201.8) | 55 | | |
| 十月 | 11.6 | 22.5 | 15.9 | 16.7 | 23.6 | 10.3 | 31.7 | 15 | 3.8 | 26 | 88 | 51 | 74 | 71 | 3.3 | 5.0 | 2.9 | 3.8 | 2.9 | NE | | | | 211.2 | 61 | | |
| 十一月 | 4.4 | 13.2 | 7.3 | 8.2 | 14.2 | 2.9 | 23.9 | 3 | -5.4 | 23 | 88 | 54 | 81 | 75 | 3.9 | 5.2 | 4.8 | 4.5 | 2.8 | S | | | | 162.3 | 53 | | |
| 十二月 | -0.2 | 10.0 | 3.0 | 4.0 | 11.0 | -1.6 | 19.6 | 11 | -8.3 | 31 | 75 | 54 | 68 | 64 | 2.9 | 4.7 | 4.7 | 4.0 | 2.7 | S | | | | 185.2 | 61 | | |
| 全年 | 9.9 | 18.7 | 13.5 | 14.1 | 19.8 | 8.8 | 40.5 | 6,20 | -11.9 | 1,11 | 85 | 74 | 74 | 71 | 5.9 | 6.3 | 5.5 | 5.8 | 3.2 | S | | | | (2461.0) | (56) | | |

觀測標準時間 120 E.

站名: 鄭州

北緯 34° 45'

東經 113° 35'

高度 84.6 米

1951年

| 月份 | 氣壓 (毫米) | 氣 溫 (攝氏) | | | | | | | | 相對濕度(%) | | | | 雲 量(0-10) | | | | 風 | | | | 日照 | | | | | |
|-----|------------|----------|------|------|------|------|------|------|------|---------|------|----|----|-----------|-----|-----|-----|-----|-----|-----|------|----------|----------|------|---------|----|----|
| | | 6時 | 14時 | 21時 | 平均 | 平均 | | 最高 | 最低 | 最高 | 日 | 最低 | 日 | 6時 | 14時 | 21時 | 平均 | 6時 | 14時 | 21時 | 平均 | 平均 風速 | 最多 風向 | 最 大 | | 時數 | 百分 |
| | | | | | | 最高 | 最低 | | | | | | | | | | | | | | | | | 速(%) | 方向 | | |
| 一月 | 763.58 | -4.1 | 1.8 | -1.9 | -1.6 | 2.8 | -5.3 | 14.1 | 29 | -14.7 | 13 | 88 | 67 | 84 | 80 | 4.8 | 5.6 | 5.1 | 5.1 | 2.2 | NE | | | | | | |
| 二月 | 760.14 | -0.5 | 3.6 | 1.0 | 1.2 | 4.9 | -2.0 | 16.1 | 17 | -10.6 | 5 | 88 | 68 | 83 | 81 | 7.3 | 8.0 | 6.5 | 8.4 | 2.5 | NE | | | | | | |
| 三月 | 758.00 | 2.9 | 12.7 | 7.2 | 7.6 | 13.9 | 1.7 | 26.1 | 17 | -5.9 | 1 | 74 | 43 | 66 | 61 | 4.4 | 6.7 | 4.9 | 5.8 | 2.6 | S | | | | | | |
| 四月 | 754.64 | 8.7 | 19.2 | 13.6 | 14.1 | 20.3 | 7.5 | 26.7 | 30 | 3.1 | 4 | 74 | 39 | 61 | 57 | 6.2 | 7.0 | 5.9 | 6.3 | 2.6 | S | | | | | | |
| 五月 | 748.92 | 16.0 | 26.6 | 20.4 | 21.4 | 27.9 | 14.6 | 34.6 | 22 | 10.0 | 14 | 84 | 47 | 70 | 66 | 6.0 | 5.5 | 5.0 | 5.6 | 2.3 | S | | | | | | |
| 六月 | 746.23 | 20.3 | 31.4 | 25.9 | 26.1 | 32.7 | 19.1 | 40.0 | 20 | 15.0 | 4 | 77 | 43 | 59 | 59 | 4.3 | 4.3 | 3.1 | 3.9 | 2.2 | S | | | | | | |
| 七月 | 745.73 | 22.5 | 30.1 | 25.6 | 26.2 | 31.2 | 21.3 | 38.0 | 21 | 16.4 | 6 | 91 | 62 | 80 | 77 | 7.1 | 7.4 | 6.5 | 6.9 | 1.9 | S | | | | | | |
| 八月 | 746.44 | 23.1 | 31.2 | 25.6 | 26.9 | 32.3 | 22.1 | 36.8 | 24 | 14.7 | 31 | 90 | 60 | 82 | 76 | 6.2 | 6.7 | 5.5 | 6.1 | 1.7 | SE,S | | | | | | |
| 九月 | 753.17 | 16.6 | 26.7 | 20.0 | 21.3 | 27.7 | 15.8 | 33.6 | 25 | 8.7 | 19 | 82 | 44 | 69 | 64 | 5.9 | 5.9 | 6.7 | 6.2 | 1.8 | NE | | | | | | |
| 十月 | 755.68 | 11.6 | 22.5 | 16.0 | 16.9 | 23.5 | 10.8 | 32.7 | 9 | 4.1 | 26 | 86 | 49 | 72 | 68 | 3.3 | 4.9 | 3.3 | 4.0 | 2.8 | NE | | | | (190.4) | 55 | |
| 十一月 | 760.68 | 4.8 | 13.3 | 7.6 | 8.4 | 14.2 | 3.0 | 24.3 | 3 | -5.5 | 23 | 84 | 51 | 76 | 71 | 3.8 | 5.2 | 4.8 | 4.9 | 3.1 | NE | | | | 159.3 | 52 | |
| 十二月 | 761.33 | 1.1 | 10.6 | 3.9 | 4.9 | 11.3 | -0.7 | 20.6 | 11 | -4.8 | 14 | 65 | 40 | 61 | 56 | 2.9 | 4.8 | 4.4 | 4.0 | 3.6 | WNW | | | | 180.6 | 59 | |
| 全年 | 754.55 | 10.3 | 19.1 | 13.7 | 14.5 | 20.2 | 9.0 | 40.0 | 6,20 | -14.7 | 1,13 | 82 | 51 | 72 | 68 | 5.2 | 6.0 | 5.1 | 5.6 | 2.4 | S,NE | | | | | | |

觀測標準時間 120 E.

站名: 洛陽

北緯 34° 40'

東經 112° 30'

高度

136.0米

1951年

| 月份 | 氣壓 (毫米) | 氣溫 (攝氏) | | | | 相對濕度 (%) | | | | 雲量 (0-10) | | | | 風 | | | | 日照 | | | | |
|-----|------------|---------|------|------|--------|----------|------|------|-------|-----------|-----|-----|----|------|-----|-----|-----|------|-------|------------------|----------|----|
| | | 6時 | 14時 | 21時 | 平均 | 平均 | | 絕對 | | 6時 | 14時 | 21時 | 平均 | 6時 | 14時 | 21時 | 平均 | 平均風速 | 最多風向 | 最大 速(%) 方向 | 日數 | 時數 |
| | | | | | | 最高 | 最低 | 最高 | 最低 | | | | | | | | | | | | | |
| 一月 | 5.9 | 6.9 | 3.3 | 6 | 2.9 | -6.9 | 11.7 | 27 | -17.4 | 13 | 83 | 62 | 80 | 77 | 5.4 | 6.0 | 5.4 | 6.0 | C,ENE | | 144.0 | 53 |
| 二月 | 5.8 | 24.2 | 6.0 | 2,20 | 4.5 | -3.5 | 16.8 | 17 | -14.7 | 5 | 90 | 68 | 82 | 82 | 7.1 | 8.5 | 7.0 | 7.7 | C,ENE | | 108.3 | 35 |
| 三月 | 6.1 | 0.3 | 0.3 | 5 | 14.2 | -1.3 | 24.5 | 17 | -5.6 | 2 | 66 | 36 | 52 | 52 | 5.7 | 7.4 | 4.0 | 6.6 | C,ENE | | 193.6 | 50 |
| 四月 | 5.9 | 24.1 | 12.3 | 17 | 167.5 | 7.3 | 26.0 | 30 | 2.4 | 3 | 73 | 40 | 59 | 57 | 8.5 | 7.7 | 6.1 | 7.6 | C,ENE | | 157.5 | 42 |
| 五月 | 6.3 | 128.1 | 50.1 | 13 | 210.2 | 19.9 | 33.6 | 22 | 7.5 | 7 | 83 | 51 | 67 | 67 | 7.0 | 5.8 | 4.2 | 6.4 | C,W | | 246.2 | 57 |
| 六月 | 6.3 | 35.2 | 18.6 | 24 | 319.3 | 27.5 | 40.8 | 20 | 16.2 | 23 | 71 | 44 | 56 | 56 | 4.3 | 4.9 | 4.4 | 4.9 | C,NE | | 282.8 | 66 |
| 七月 | 6.7 | 123.5 | 43.1 | 5 | 206.9 | 31.5 | 38.9 | 21 | 17.1 | 6 | 89 | 64 | 76 | 76 | 6.8 | 7.1 | 6.8 | 7.2 | C,NE | | 201.0 | 46 |
| 八月 | 6.5 | 131.9 | 63.2 | 1 | 193.9 | 23.5 | 35.8 | 8 | 19.9 | 23 | 86 | 63 | 77 | 76 | 6.6 | 6.9 | 5.8 | 6.8 | C,E | | 217.5 | 52 |
| 九月 | 6.4 | 30.2 | 22.1 | 8 | 170.6 | 17.1 | 32.8 | 25 | 11.2 | 30 | 81 | 49 | 66 | 65 | 5.9 | 6.5 | 5.8 | 6.3 | C,W | | 188.8 | 51 |
| 十月 | 6.0 | 46.6 | 26.4 | 19 | 118.0 | 12.0 | 32.5 | 9 | 5.4 | 27 | 84 | 57 | 73 | 72 | 3.5 | 5.1 | 3.5 | 4.4 | C,W | | 187.3 | 54 |
| 十一月 | 5.8 | 31.3 | 15.5 | 4 | 63.6 | 4.0 | 20.6 | 3 | -3.3 | 26 | 83 | 58 | 78 | 75 | 4.2 | 5.5 | 4.1 | 5.1 | C,W | | 156.7 | 51 |
| 十二月 | 5.5 | 3.7 | 2.0 | 30 | 84.8 | 11.2 | 19.0 | 11 | -4.3 | 30 | 73 | 42 | 60 | 60 | 2.8 | 5.1 | 3.5 | 4.1 | C,W | | 172.7 | 56 |
| 全年 | 6.1 | 586.0 | 63.2 | 8,1 | 1677.6 | 9.5 | 40.8 | 6,20 | -17.4 | 1,13 | 80 | 53 | 69 | (68) | 5.7 | 6.4 | 5.1 | 6.1 | C,W | | (2246.4) | 52 |

觀測標準時間 120 E.

站名: 信陽

北緯 32° 10'

東經 114° 05'

高度

74.0米

1951年

| 月份 | 氣壓 (毫米) | 氣溫 (攝氏) | | | | 相對濕度 (%) | | | | 雲量 (0-10) | | | | 風 | | | | 日照 | | | | | | |
|-----|------------|---------|------|------|------|----------|------|------|------|-----------|------|-----|----|----|-----|-----|-----|------|------|------------------|-------|----|--------|----|
| | | 6時 | 14時 | 21時 | 平均 | 平均 | | 絕對 | | 6時 | 14時 | 21時 | 平均 | 6時 | 14時 | 21時 | 平均 | 平均風速 | 最多風向 | 最大 速(%) 方向 | 日數 | 時數 | | |
| | | | | | | 最高 | 最低 | 最高 | 最低 | | | | | | | | | | | | | | | |
| 一月 | 5.9 | -3.1 | 3.2 | 0.1 | -0.2 | 4.1 | -3.9 | 15.6 | 29 | -14.8 | 13 | 92 | 67 | 83 | 81 | 5.4 | 6.9 | 6.9 | 6.8 | 1.9 | N | | 113.6 | 36 |
| 二月 | 5.8 | 1.1 | 5.2 | 2.8 | 2.9 | 6.4 | -0.2 | 18.7 | 19 | -10.0 | 5 | 88 | 71 | 85 | 82 | 7.5 | 8.6 | 7.9 | 7.9 | 2.4 | NE | | 89.0 | 29 |
| 三月 | 6.1 | 5.2 | 11.7 | 8.8 | 8.6 | 13.0 | 4.3 | 22.7 | 17 | -5.2 | 2 | 82 | 54 | 71 | 69 | 6.5 | 7.9 | 7.0 | 7.7 | 2.1 | SSW | | 164.3 | 44 |
| 四月 | 5.9 | 10.6 | 17.6 | 14.3 | 14.2 | 18.7 | 9.8 | 26.5 | 8 | 3.2 | 19 | 87 | 56 | 76 | 73 | 7.2 | 8.7 | 8.3 | 8.4 | 1.6 | E | | 142.8 | 37 |
| 五月 | 6.3 | 17.4 | 26.7 | 21.8 | 22.1 | 27.9 | 16.6 | 34.4 | 23 | 11.8 | 1 | 89 | 52 | 76 | 72 | 6.3 | 6.3 | 5.9 | 6.0 | 1.7 | C,E,S | | 256.8 | 60 |
| 六月 | 6.3 | 20.8 | 29.0 | 25.0 | 25.1 | 30.5 | 20.1 | 38.7 | 21 | 16.3 | 17 | 89 | 60 | 77 | 74 | 6.1 | 6.9 | 5.8 | 6.7 | 2.1 | S | | 245.5 | 58 |
| 七月 | 6.7 | 23.6 | 29.1 | 26.0 | 26.4 | 30.5 | 23.1 | 37.2 | 3 | 18.7 | 5 | 91 | 71 | 84 | 82 | 8.4 | 7.9 | 7.3 | 8.0 | 1.9 | S,NE | | 179.0 | 41 |
| 八月 | 6.5 | 24.5 | 32.2 | 27.8 | 28.3 | 33.7 | 23.8 | 38.4 | 15 | 18.8 | 21 | 89 | 62 | 78 | 76 | 6.8 | 7.2 | 5.1 | 6.6 | 1.7 | N,NNE | | 258.0 | 63 |
| 九月 | 6.0 | 18.1 | 27.1 | 21.7 | 22.3 | 27.9 | 17.2 | 34.7 | 6 | 12.4 | 21 | 89 | 55 | 80 | 74 | 6.4 | 5.8 | 5.6 | 6.0 | 1.4 | NE | | 244.4 | 66 |
| 十月 | 6.0 | 13.8 | 23.5 | 17.6 | 18.3 | 24.5 | 12.6 | 31.9 | 7 | 5.3 | 25 | 90 | 56 | 79 | 75 | 5.0 | 6.2 | 5.1 | 5.4 | 1.5 | C,NNE | | 208.5 | 59 |
| 十一月 | 5.8 | 7.1 | 14.4 | 9.6 | 10.1 | 15.6 | 5.5 | 24.8 | 3 | -5.9 | 23 | 88 | 61 | 81 | 78 | 6.4 | 5.8 | 5.4 | 6.0 | 1.6 | C,N | | 170.3 | 54 |
| 十二月 | 5.5 | 1.9 | 12.1 | 6.0 | 6.4 | 13.2 | 0.2 | 19.8 | 10 | -7.4 | 31 | 88 | 54 | 78 | 75 | 2.9 | 3.8 | 3.8 | 3.7 | 1.3 | C,SSW | | 201.1 | 65 |
| 全年 | 6.1 | 11.8 | 19.3 | 15.1 | 15.4 | 20.5 | 10.8 | 38.7 | 6,21 | -14.8 | 1,13 | 89 | 60 | 79 | 76 | 6.2 | 6.8 | 6.2 | 6.6 | 1.8 | C,NE | | 2273.3 | 51 |

觀測標準時間 120 E.

站名: 漢口

北緯 31° 東經 111° 40' 高度 92.2 米 1951年

Table with 15 columns: 月份, 氣壓, 氣溫 (6, 14, 21, 平均, 最高, 最低, 最高, 最低), 相對濕度 (6, 14, 21, 平均), 雲量 (6, 14, 21, 平均), 風 (平均風速, 最多風向, 最大風速), 日照 (時數, 百分). Includes a detailed sub-table for precipitation and other weather phenomena.

觀測標準時間 120 E.

站名: 漢口

北緯 30° 25' 東經 114° 17' 高度 24.4 米 1951年

Table with 15 columns: 月份, 氣壓, 氣溫 (6, 14, 21, 平均, 最高, 最低, 最高, 最低), 相對濕度 (6, 14, 21, 平均), 雲量 (6, 14, 21, 平均), 風 (平均風速, 最多風向, 最大風速), 日照 (時數, 百分). Includes a detailed sub-table for precipitation and other weather phenomena.

觀測標準時間 120 E.

站名:恩施 北緯 30° 16' 東經 109° 22' 高度 430.0 米 1951 年

Table with columns for month, pressure, temperature (air, absolute, relative), cloudiness, wind, and sunshine. Includes monthly and annual averages for 1951.

觀測標準時間 120 E.

站名:常德 北緯 28° 55' 東經 111° 33' 高度 32.9 米 1951 年

Table with columns for month, pressure, temperature (air, absolute, relative), cloudiness, wind, and sunshine. Includes monthly and annual averages for 1951.

觀測標準時間 120 E.

站名: 长沙 北緯 28° 15' 東經 112° 50' 高度 66.0 米 1951年

Table with columns for month, pressure, temperature (6h, 14h, 21h, average, max, min), relative humidity, cloudiness, wind, and sunshine. Includes a detailed sub-table for precipitation and other meteorological data.

觀測標準時間 120 E.

站名: 芷江 北緯 27° 27' 東經 109° 38' 高度 267.5 米 1951年

Table with columns for month, pressure, temperature (6h, 14h, 21h, average, max, min), relative humidity, cloudiness, wind, and sunshine. Includes a detailed sub-table for precipitation and other meteorological data.

觀測標準時間 120 E.

站名: 邵陽 北緯 27° 15' 東經 111° 23' 高度 250.0 米 1951年

Table with 28 columns: 月份, 氣壓, 氣溫 (攝氏), 相對濕度 (%), 雲量 (0-10), 風, 日照. Includes monthly and annual data for temperature, humidity, and wind.

觀測標準時間 120 E.

站名: 衡陽 北緯 26° 56' 東經 112° 35' 高度 93.0 米 1951年

Table with 28 columns: 月份, 氣壓, 氣溫 (攝氏), 相對濕度 (%), 雲量 (0-10), 風, 日照. Includes monthly and annual data for temperature, humidity, and wind.

觀測標準時間 120 E.

站名: 龍

北緯 26° 22' 東經 111° 31' 高度 164.8 米 1951年

| 月份 | 氣壓 (毫米) | 氣 溫 (攝氏) | | | | | | | | | | 相對濕度 (%) | | | | 雲 量 (0-10) | | | | 風 | | | | 日照 | |
|-----|------------|----------|------|------|------|------|------|------|-----|------|-------|----------|----|----|------|------------|-----|----------|----------|-----|-----|-----|----|----|--|
| | | 6時 | 14時 | 21時 | 平均 | 平 均 | | 絕 對 | | 6時 | 14時 | 21時 | 平均 | 6時 | 14時 | 21時 | 平均 | 平均 風速 | 最多 風向 | 最 大 | | 時 數 | 百分 | | |
| | | | | | | 最高 | 最低 | 最高 | 最低 | | | | | | | | | | | 連 續 | 方 向 | | | 日 | |
| 一月 | 759.35 | 2.3 | 8.0 | 5.3 | 5.0 | 9.2 | 1.3 | 21.4 | 31 | -5.6 | 14.15 | 93 | 69 | 80 | 82 | 7.0 | 7.2 | 6.6 | 6.9 | 2.1 | N | | | | |
| 二月 | 755.30 | 4.8 | 8.9 | 6.4 | 6.6 | 10.4 | 3.0 | 26.7 | 22 | -1.4 | 14 | 92 | 76 | 86 | 86 | 8.2 | 8.0 | 7.5 | 8.0 | 2.6 | N | | | | |
| 三月 | 753.52 | 9.4 | 13.0 | 10.5 | 10.9 | 14.1 | 8.3 | | | | | 94 | 80 | 90 | 89 | 9.5 | 9.5 | 9.0 | 9.4 | 1.4 | N | | | | |
| 四月 | 750.78 | 12.9 | 16.2 | 14.4 | 14.4 | 17.3 | 12.4 | 23.9 | 8 | 8.3 | 4 | 96 | 81 | 90 | 89 | 9.8 | 9.3 | 8.3 | 9.3 | 1.5 | NE | | | | |
| 五月 | 746.79 | 20.3 | 29.2 | 23.9 | 24.7 | 31.6 | 19.9 | 39.4 | 30 | 14.4 | 2 | 86 | 58 | 78 | 73 | 6.9 | 7.5 | 5.0 | 6.9 | 1.9 | NE | | | | |
| 六月 | 743.33 | 23.2 | 30.4 | 25.8 | 26.5 | 32.4 | 22.7 | 40.0 | 1,2 | 19.4 | 28 | 89 | 66 | 84 | 80 | 7.3 | 7.6 | 5.7 | 7.4 | 1.9 | E | | | | |
| 七月 | 743.67 | 25.9 | 34.7 | 28.9 | 30.2 | 38.0 | 25.6 | 41.9 | 23 | 24.4 | 1 | 83 | 58 | 76 | 71 | 6.4 | 7.6 | 4.1 | 7.2 | 2.5 | E | | | | |
| 八月 | 742.82 | 25.4 | 35.7 | 28.6 | 30.1 | 38.6 | 25.2 | 43.7 | 7 | 20.2 | 21 | 88 | 53 | 78 | 72 | 6.2 | 6.8 | 4.9 | 6.5 | 2.2 | E | | | | |
| 九月 | 749.02 | 20.9 | 30.5 | 23.4 | 24.9 | 32.3 | 20.5 | 39.0 | 9 | 14.9 | 27 | 91 | 59 | 84 | 78 | 7.4 | 7.2 | 5.5 | 6.6 | 1.9 | NE | | | | |
| 十月 | 751.42 | 16.6 | 27.2 | 19.4 | 20.8 | 28.8 | 15.9 | 38.9 | 19 | 6.6 | 24 | 94 | 58 | 87 | 81 | 5.0 | 5.7 | 4.9 | 5.3 | 1.7 | NE | | | | |
| 十一月 | 756.48 | 10.7 | 17.7 | 12.6 | 13.4 | 19.4 | 9.7 | 32.2 | 4 | 1.1 | 24 | 93 | 67 | 89 | 84 | 8.3 | 8.3 | 7.0 | 8.2 | 2.0 | NE | | | | |
| 十二月 | 757.80 | 6.6 | 17.7 | 9.2 | 10.7 | 19.1 | 5.5 | 28.8 | 21 | 0.7 | 16 | 93 | 53 | 85 | 79 | 5.1 | 5.7 | 4.5 | 5.2 | 1.8 | NE | | | | |
| 全年 | 750.86 | 14.9 | 22.4 | 17.4 | 18.2 | 24.3 | 14.2 | 43.7 | 8,7 | -5.6 | 1,15 | 91 | 65 | 84 | (80) | 7.3 | 7.5 | 6.1 | 7.2 | 2.0 | NE | | | | |

來源: 3月份18至10日各要素數值, 月平均不詳確 (根據2天平均) 僅供參考

觀測標準時間 120 E.

站名: 九江

北緯 29° 45' 東經 115° 55' 高度 40.0 米 1951年

| 月份 | 氣壓 (毫米) | 氣 溫 (攝氏) | | | | | | | | | | 相對濕度 (%) | | | | 雲 量 (0-10) | | | | 風 | | | | 日照 | |
|-----|------------|----------|------|------|------|------|------|------|-----|------|------|----------|----|----|-----|------------|-----|----------|----------|-----|-----|-----|----|-------|----|
| | | 6時 | 14時 | 21時 | 平均 | 平 均 | | 絕 對 | | 6時 | 14時 | 21時 | 平均 | 6時 | 14時 | 21時 | 平均 | 平均 風速 | 最多 風向 | 最 大 | | 時 數 | 百分 | | |
| | | | | | | 最高 | 最低 | 最高 | 最低 | | | | | | | | | | | 連 續 | 方 向 | | | 日 | |
| 一月 | | 0.6 | 6.1 | 2.3 | 3.0 | 10.6 | -5.4 | 17.8 | 30 | -9.3 | 14 | 89 | 65 | 82 | 79 | 6.1 | 6.7 | 5.8 | 6.2 | 2.1 | NE | | | | |
| 二月 | | 3.8 | 7.6 | 5.3 | 5.4 | 15.4 | 0.4 | 22.7 | 22 | -1.7 | 17 | 88 | 72 | 81 | 81 | 6.7 | 8.4 | 7.6 | 7.6 | 2.7 | NE | | | | |
| 三月 | | 5.9 | 11.3 | 8.1 | 8.5 | 14.7 | -0.1 | 22.5 | 17 | -2.3 | 3 | 91 | 72 | 86 | 83 | 7.5 | 8.5 | 7.8 | 8.2 | 2.2 | NE | | | | |
| 四月 | | 12.1 | 16.7 | 13.9 | 14.3 | 17.9 | 9.5 | 25.4 | 8 | 4.7 | 4 | 91 | 74 | 87 | 84 | 9.3 | 8.8 | 9.0 | 8.9 | 2.1 | NE | | | | |
| 五月 | | 18.7 | 26.9 | 22.0 | 22.8 | 27.6 | 16.8 | 35.0 | 26 | 9.7 | 2 | 86 | 59 | 78 | 74 | 6.8 | 6.6 | 5.9 | 6.2 | 2.4 | NE | | | | |
| 六月 | | 22.1 | 28.4 | 24.2 | 25.1 | 30.8 | 21.1 | 37.0 | 20 | 16.6 | 5 | 89 | 66 | 84 | 79 | 7.5 | 7.7 | 6.8 | 7.4 | 3.1 | NE | | | | |
| 七月 | | 24.9 | 30.8 | 26.7 | 27.8 | 30.7 | 22.0 | 36.9 | 24 | 20.8 | 16 | 92 | 73 | 86 | 83 | 8.4 | 8.0 | 6.0 | 7.7 | 2.0 | NE | | | | |
| 八月 | | 26.4 | 34.9 | 28.6 | 30.1 | 32.3 | 27.0 | 39.4 | 8 | 21.5 | 20 | 87 | 62 | 81 | 76 | 5.1 | 5.3 | 3.7 | 5.1 | 2.4 | E | | | | |
| 九月 | | 20.7 | 26.7 | 22.4 | 23.4 | 29.8 | 18.6 | 34.8 | 4 | 16.3 | 19 | 92 | 70 | 84 | 82 | 7.3 | 6.7 | 5.6 | 6.8 | 2.1 | NE | | | | |
| 十月 | | 16.1 | 24.3 | 18.4 | 19.7 | 24.5 | 12.0 | 32.1 | 19 | 8.3 | 29 | 93 | 64 | 85 | 81 | 4.8 | 5.2 | 4.4 | 5.0 | 2.0 | NE | | | | |
| 十一月 | | 9.1 | 15.0 | 11.2 | 11.7 | 18.8 | 1.4 | 26.2 | 13 | -1.0 | 14 | 92 | 72 | 86 | 83 | 6.5 | 6.7 | 6.1 | 6.3 | 2.1 | NE | | | 120.6 | 38 |
| 十二月 | | 5.4 | 12.8 | 7.8 | 8.6 | 13.7 | 3.0 | 20.7 | 20 | -3.0 | 16 | 89 | 61 | 81 | 78 | 5.3 | 4.7 | 4.8 | 5.1 | 2.0 | NE | | | 148.3 | 47 |
| 全年 | | 13.8 | 20.1 | 15.9 | 16.7 | 22.2 | 10.5 | 39.4 | 8,8 | -9.3 | 1,14 | 90 | 68 | 83 | 80 | 6.8 | 6.9 | 6.1 | 6.7 | | NE | | | | |

觀測標準時間 120 E.

站名: 南昌 北緯 28° 40' 東經 115° 58' 高度 27.0 米 1951 年

Table for station 南昌 (Nanchang) showing monthly and annual data for pressure, temperature, humidity, cloud cover, wind, and sunshine. Includes sub-tables for precipitation and various weather types.

觀測標準時間 120 E.

站名: 玉山 北緯 28° 40' 東經 118° 15' 高度 93.6 米 1951 年

Table for station 玉山 (Yushan) showing monthly and annual data for pressure, temperature, humidity, cloud cover, wind, and sunshine. Includes sub-tables for precipitation and various weather types.

觀測標準時間 120 E.

站名: 涇川

北緯 26° 15'

東經 114° 20'

高度

56.0米

1951年

Table for station 涇川 (Jingchuan) showing monthly climate data (pressure, temperature, humidity, wind, etc.) and a detailed monthly summary table with columns for precipitation, various wind types, and other meteorological indicators.

觀測標準時間 120 E.

站名: 鎮州

北緯 25° 50'

東經 114° 50'

高度

99.0米

1951年

Table for station 鎮州 (Zhenzhou) showing monthly climate data (pressure, temperature, humidity, wind, etc.) and a detailed monthly summary table with columns for precipitation, various wind types, and other meteorological indicators.

觀測標準時間 120 E.

站名: 桂林 北緯 25° 15' 東經 110° 10' 高度 178.0 米 1951年

Table with columns for month, temperature (average, highest, lowest), relative humidity, cloud cover, wind (average, direction, speed), and sunshine. Includes a detailed section for precipitation and other weather phenomena.

觀測標準時間 105 E.

站名: 柳州 北緯 24° 18' 東經 109° 16' 高度 95.0 米 1951年

Table with columns for month, temperature (average, highest, lowest), relative humidity, cloud cover, wind, and sunshine. Includes a detailed section for precipitation and other weather phenomena.

觀測標準時間 105 E.

站名: 百色 北緯 24° 55' 東經 106° 32' 高度 145.0 米 1951年

Table with columns for month, pressure, temperature (average, highest, lowest), relative humidity, cloudiness, wind (direction, speed), and sunshine. Includes a detailed section for precipitation and other weather phenomena.

觀測標準時間 105 E.

站名: 梧州 北緯 23° 30' 東經 111° 25' 高度 42.9 米 1951年

Table with columns for month, pressure, temperature (average, highest, lowest), relative humidity, cloudiness, wind, and sunshine. Includes a detailed section for precipitation and other weather phenomena.

觀測標準時間 105 E.

站名: 南寧 北緯 22° 48' 東經 108° 18' 高度 76.0 米 1951年

Table with columns for month, pressure, temperature (6h, 14h, 21h, avg), wind speed/direction, and sunshine. Includes a detailed sub-table for precipitation and other weather phenomena.

觀測標準時間 105 E.

站名: 曲江 北緯 24° 55' 東經 113° 07' 高度 105.0 米 1951年

Table with columns for month, pressure, temperature (6h, 14h, 21h, avg), wind speed/direction, and sunshine. Includes a detailed sub-table for precipitation and other weather phenomena.

觀測標準時間 120 E.

站名: 汕頭

北緯 23° 20'

東經 116° 40'

高度 3.0 米

1951 年

Table for 汕頭 station showing monthly weather data including temperature, humidity, and precipitation. Columns include month, atmospheric pressure, temperature (6h, 14h, 21h, average), relative humidity, and various weather indicators like fog, rain, and snow.

觀測標準時間 120 E.

站名: 廣州

北緯 23° 00'

東經 113° 13'

高度 15.9 米

1951 年

Table for 廣州 station showing monthly weather data similar to the 汕頭 station, but with different values reflecting the higher altitude and inland location.

觀測標準時間 120 E.

站名: 湛江 北緯 21° 02' 東經 110° 28' 高度 8.7米 1951年

Table with columns for month, pressure, temperature (average, absolute), relative humidity, cloudiness, wind (average, maximum), and sunshine. Includes a detailed section for precipitation and various weather types like rain, snow, and fog.

觀測標準時間 120 E.

站名: 海口 北緯 20° 00' 東經 110° 25' 高度 18.3米 1951年

Table with columns for month, pressure, temperature (average, absolute), relative humidity, cloudiness, wind (average, maximum), and sunshine. Includes a detailed section for precipitation and various weather types like rain, snow, and fog.

觀測標準時間 105 E.

站名： 北緯 18° 15' 東經 109° 30' 高度 米 1951年

| 月份 | 氣壓 (毫米) | 氣 溫 (攝氏) | | | | | | | | | 相 對 濕 度 (%) | | | | 雲 量 (0-10) | | | | 風 | | | 日 照 | | | | |
|-----|---------|----------|------|------|------|------|------|-------|------|------|-------------|----|----|-----|------------|-----|-----|-----|------|-----|------|------|------|-----|----|----|
| | | 6時 | 14時 | 21時 | 平均 | 平 均 | | 絕 對 | | 日 | 最低 | 日 | 6時 | 14時 | 21時 | 平均 | 6時 | 14時 | 21時 | 平均 | 平均風速 | 最多風向 | 最 大 | | 時數 | 百分 |
| | | | | | | 最高 | 最低 | 最高 | 最低 | | | | | | | | | | | | | | 速(%) | 方 向 | | |
| 一月 | 18.4 | 25.0 | 20.2 | 21.0 | 26.2 | 17.2 | 30.0 | 12 | 12.8 | 1 | 85 | 61 | 81 | 76 | 7.7 | 8.0 | 8.0 | 8.1 | 2.3 | ENE | | | | | | |
| 二月 | 18.4 | 26.0 | 20.6 | 21.7 | 27.0 | 17.4 | 29.3 | 13 | 13.0 | 20 | 91 | 61 | 85 | 79 | 5.3 | 5.4 | 5.2 | 5.7 | 2.0 | ENE | | | | | | |
| 三月 | 20.8 | 27.2 | 22.7 | 23.5 | 28.0 | 20.0 | 30.6 | 29 | 16.1 | 6 | 90 | 66 | 86 | 81 | 6.0 | 6.0 | 4.6 | 6.2 | 1.9 | ENE | | | | | | |
| 四月 | 24.0 | 29.7 | 25.5 | 26.5 | 30.9 | 23.4 | 32.8 | 25 | 20.7 | 3 | 93 | 70 | 88 | 83 | 6.6 | 5.9 | 4.1 | 6.1 | 2.0 | ENE | | | | | | |
| 五月 | 24.6 | 29.9 | 26.4 | 27.2 | 31.2 | 24.3 | 32.5 | 5 | 22.6 | 8,22 | 95 | 74 | 89 | 85 | 7.6 | 7.4 | 5.0 | 7.5 | 2.1 | ENE | | | | | | |
| 六月 | 25.4 | 29.4 | 26.6 | 27.2 | 30.6 | 24.8 | 32.6 | 16 | 22.8 | 25 | 93 | 78 | 89 | 86 | 8.7 | 8.8 | 7.5 | 8.8 | 1.9 | W | | | | | | |
| 七月 | 25.6 | 30.9 | 27.5 | 28.1 | 31.6 | 25.2 | 33.2 | 19 | 22.4 | 23 | 94 | 75 | 89 | 86 | 8.5 | 6.3 | 5.7 | 7.1 | 2.0 | S | | | | | | |
| 八月 | 25.7 | 30.7 | 27.2 | 28.0 | 31.6 | 25.2 | 33.7 | 26,27 | 23.0 | 30 | 94 | 75 | 89 | 85 | 8.3 | 7.4 | 7.0 | 7.8 | 2.1 | W | | | | | | |
| 九月 | 24.1 | 31.0 | 26.3 | 27.2 | 31.8 | 23.8 | 33.4 | 30 | 21.9 | 30 | 95 | 67 | 89 | 83 | 6.6 | 6.9 | 6.0 | 7.1 | 1.8 | ENE | | | | | | |
| 十月 | 22.8 | 30.1 | 24.6 | 26.0 | 31.1 | 22.3 | 34.0 | 2 | 15.5 | 31 | 93 | 64 | 90 | 82 | 5.0 | 6.4 | 4.3 | 6.3 | 1.8 | NE | | | | | | |
| 十一月 | 22.4 | 27.9 | 23.8 | 24.7 | 28.7 | 21.7 | 31.0 | 5 | 17.3 | 1 | 87 | 69 | 85 | 80 | 6.1 | 8.3 | 6.4 | 7.8 | 2.4 | ENE | | | | | | |
| 十二月 | 19.4 | 25.4 | 21.1 | 21.9 | 25.9 | 18.6 | 28.9 | 22 | 13.0 | 15 | 83 | 64 | 82 | 76 | 5.2 | 5.9 | 6.4 | 6.0 | 1.9 | NE | | | | | | |
| 全年 | 22.6 | 28.6 | 24.4 | 25.3 | 29.6 | 22.0 | 34.0 | 10,2 | 12.8 | 1,1 | 91 | 69 | 87 | 82 | 6.8 | 6.9 | 5.9 | 7.0 | *2.0 | ENE | | | | | | |

| 月份 | 能見度 (米) | 降 水 量 (毫米) | | | 蒸 發 量 (毫米) | 各 種 天 氣 | | | | | | | | 日 數 | | | | | | | | | | 初 霜 日 期 | 終 霜 日 期 | | | | | |
|-----|---------|------------|-----------|-----|------------|------------|------|------|----------|-----|------|-----|------|-----|-----|-----|-----|-----|-----|---|---|---|-----|---------|---------|---|-------|-----|-----|------|
| | | 總 量 | 最 大 一 日 間 | 日 | | 降 水 日 (毫米) | | | 氣 溫 (°C) | | | | | 晴 | 疏 | 裂 | 密 | 雷 暴 | 大 風 | 雨 | 露 | 雪 | 電 | | | 霧 | 沙 塵 暴 | 積 雪 | 結 冰 | |
| | | | | | | ≥0.1 | ≥1.0 | ≥2.0 | ≤10° | ≤0° | ≥25° | ≥0° | ≥25° | | | | | | | | | | | | | | | | | ≥35° |
| 一月 | 7.6 | 6.9 | 3.2 | 5 | 156.5 | 6 | 3 | | | | | 22 | | | 8 | 9 | 14 | | | | | | | 6 | 9 | | | | | |
| 二月 | 7.8 | 25.7 | 10.0 | 14 | 158.8 | 5 | 4 | 1 | | | | 24 | | 1 | 14 | 7 | 6 | | | | | | | 5 | 14 | | | | | |
| 三月 | 7.5 | | | | 180.0 | | | | | | | 26 | | | 16 | 9 | 6 | | | | | | | | 11 | | | | | |
| 四月 | 7.8 | 25.9 | 8.4 | 23 | 198.6 | 5 | 4 | | | 5 | | 30 | | | 13 | 15 | 2 | 6 | | | | | | 5 | 10 | | | | | |
| 五月 | 7.7 | 210.6 | 52.2 | 7 | 201.7 | 19 | 10 | 7 | | 9 | | 31 | | | 7 | 13 | 11 | 19 | | | | | 19 | 6 | | | | | | |
| 六月 | 7.3 | 151.4 | 51.7 | 20 | 140.4 | 15 | 8 | 5 | | 14 | | 30 | | 2 | 1 | 3 | 24 | 12 | | | | | 15 | 11 | | | | | | |
| 七月 | 7.6 | 280.7 | 47.2 | 20 | 182.9 | 22 | 17 | 8 | | 16 | | 31 | | | 12 | 7 | 12 | 12 | | | | | 22 | 7 | | | | | | |
| 八月 | 7.3 | 95.0 | 35.6 | 7 | 164.4 | 15 | 8 | 4 | | 18 | | 31 | | | 7 | 10 | 14 | 10 | | | | | 15 | 9 | | | | | | |
| 九月 | 8.0 | 164.8 | 12.3 | 3 | 173.3 | 11 | 9 | 1 | | 3 | | 30 | | | 12 | 8 | 10 | 11 | 1 | | | 1 | 11 | 14 | | | | | | |
| 十月 | 7.7 | 159.1 | 54.8 | 19 | 170.7 | 9 | 6 | 5 | | | | 31 | | 3 | 12 | 9 | 7 | 15 | | | | | 9 | 10 | | | | | | |
| 十一月 | 7.4 | 40.0 | 24.4 | 12 | 154.3 | 9 | 5 | 1 | | | | 29 | | 1 | 4 | 14 | 11 | 1 | | | | | 9 | 5 | | | | | | |
| 十二月 | 7.5 | 106.0 | 37.3 | 28 | 163.3 | 11 | 8 | 3 | | | | 25 | | 3 | 10 | 9 | 9 | | | | | | 11 | 6 | | | | | | |
| 全年 | 7.6 | 1266.1 | 122.3 | 9,3 | 2044.9 | 127 | 82 | 35 | | 65 | | 340 | | 10 | 116 | 113 | 126 | 86 | | | | 1 | 127 | 112 | | | | | | |

1950年度
初 一
終 末
無
1951年度
初
無

觀測標準時間 120 E.

站名: 松潘 北緯 32° 39' 東經 103° 34' 高度 2882.6 米 1951年

Table with columns for month, pressure, temperature (average, absolute, relative), cloudiness, wind (average, maximum, direction), and sunshine. Includes a detailed section for precipitation and various weather phenomena like fog, ice, and snow.

觀測標準時間 105 E.

站名: 廣元 北緯 32° 26' 東經 105° 48' 高度 517.0 米 1951年

Table with columns for month, pressure, temperature (average, absolute, relative), cloudiness, wind, and sunshine. Includes a detailed section for precipitation and various weather phenomena like fog, ice, and snow.

廣元: 1月份的1日至15日各項要素無記錄, 月平均亦係根據(補正16天平均的)資料分算。

觀測標準時間 105 E.

站名: 連縣 北緯 31° 16' 東經 107° 28' 高度 268.5 米 1951年

Table with columns for month, pressure, temperature (average, absolute, relative), cloudiness, wind (average, maximum, direction), and sunshine. Includes a detailed section for precipitation and various weather types (fog, rain, snow, etc.) with their respective frequencies and amounts.

觀測標準時間 105 E.

站名: 成都 北緯 30° 40' 東經 104° 04' 高度 497.9 米 1951年

Table with columns for month, pressure, temperature (average, absolute, relative), cloudiness, wind (average, maximum, direction), and sunshine. Includes a detailed section for precipitation and various weather types (fog, rain, snow, etc.) with their respective frequencies and amounts.

觀測標準時間 105 E.

站名: 遼寧 北緯 30° 30' 東經 105° 25' 高度 354.0 米 1951年

Table with columns for month, pressure, temperature (air, ground, relative), wind, and sunshine. Includes a detailed section for precipitation and other weather phenomena.

觀測標準時間 105 E.

站名: 新津 北緯 30° 25' 東經 103° 47' 高度 480.8 米 1951年

Table with columns for month, pressure, temperature (air, ground, relative), wind, and sunshine. Includes a detailed section for precipitation and other weather phenomena.

觀測標準時間 105 E.

站名: 北碚

北緯 29° 50' 東經 106° 25' 高度 282.6 米 1951年

| 月份 | 氣壓 (毫米) | 氣 溫 (攝氏) | | | | | | | | 相對濕度(%) | | | | 雲 量 (0-10) | | | | 風 | | | | 日照 | | |
|-----|------------|----------|------|------|------|------|------|------|------|---------|-------|----|----|------------|-----|------|-----|----------|----------|-----|--------|----|--------|----|
| | | 6時 | 14時 | 21時 | 平均 | 平均 | | 最高 | 最低 | 最高 | 日 | 最低 | 日 | 6時 | 14時 | 21時 | 平均 | 平均 風速 | 最多 風向 | 最大 | | 時數 | 百份 | |
| | | | | | | 最高 | 最低 | | | | | | | | | | | | | 風速 | 方向 | | | |
| 一月 | 743.97 | 5.3 | 9.2 | 6.7 | 6.9 | 10.0 | 4.7 | 16.5 | 7 | 0.3 | 13.28 | 93 | 76 | 87 | 86 | 8.8 | 7.8 | 7.7 | 8.1 | 1.3 | C,N | | 49.0 | 15 |
| 二月 | 739.04 | 7.2 | 11.6 | 9.0 | 9.2 | 12.6 | 6.6 | 20.2 | 18 | 1.5 | 17 | 91 | 73 | 85 | 84 | 8.7 | 8.4 | 8.6 | 8.4 | 2.0 | C,NNE | | 45.9 | 15 |
| 三月 | 740.35 | 9.6 | 14.3 | 11.5 | 11.7 | 15.6 | 8.9 | 23.9 | 17 | 3.3 | 2 | 89 | 71 | 82 | 82 | 8.8 | 8.8 | 8.2 | 8.7 | 1.9 | C,N | | 54.3 | 12 |
| 四月 | 7370.5 | 13.7 | 17.8 | 15.4 | 15.6 | 18.9 | 13.2 | 23.5 | 24 | 7.4 | 3 | 96 | 80 | 89 | 89 | 10.0 | 9.1 | 8.1 | 9.3 | 1.5 | C,N | | 40.6 | 11 |
| 五月 | 733.29 | 19.8 | 27.7 | 23.0 | 23.6 | 28.9 | 18.9 | 35.7 | 26 | 14.8 | 1 | 91 | 63 | 78 | 77 | 7.4 | 6.2 | 4.6 | 6.4 | 1.8 | C,N | | 209.4 | 50 |
| 六月 | 730.53 | 23.1 | 29.9 | 25.1 | 26.0 | 31.3 | 22.3 | 39.4 | 21 | 17.8 | 4,6 | 90 | 66 | 83 | 80 | 7.6 | 7.5 | 6.2 | 7.4 | 1.4 | SW,SSW | | 147.8 | 35 |
| 七月 | 728.93 | 25.1 | 32.2 | 27.0 | 23.0 | 33.6 | 24.3 | 38.6 | 2 | 21.9 | 13 | 89 | 66 | 83 | 80 | 8.2 | 7.5 | 6.5 | 7.6 | 2.0 | SW | | 168.7 | 39 |
| 八月 | 729.86 | 25.3 | 33.6 | 27.5 | 28.9 | 35.2 | 24.7 | 43.0 | 15 | 20.8 | 1 | 92 | 62 | 84 | 79 | 6.9 | 6.4 | 4.1 | 6.1 | 1.6 | C,SW | | 205.2 | 50 |
| 九月 | 736.40 | 21.4 | 28.7 | 23.5 | 24.5 | 29.8 | 20.8 | 39.4 | 6 | 16.6 | 18 | 90 | 63 | 83 | 79 | 7.6 | 7.0 | 5.8 | 7.0 | 1.7 | C,N | | 150.5 | 41 |
| 十月 | 738.42 | 17.8 | 23.8 | 19.4 | 20.2 | 25.2 | 17.2 | 33.5 | 17 | 11.5 | 23 | 95 | 73 | 90 | 86 | 9.5 | 7.0 | 5.9 | 7.4 | 1.4 | C,N | | 112.9 | 32 |
| 十一月 | 743.16 | 11.7 | 15.3 | 12.7 | 13.3 | 16.7 | 10.8 | 25.2 | 2 | 1.0 | 22 | 95 | 80 | 91 | 89 | 9.1 | 9.2 | 8.2 | 8.9 | 1.6 | C,N | | 45.8 | 24 |
| 十二月 | 744.72 | 8.2 | 13.4 | 9.7 | 10.2 | 14.1 | 7.3 | 19.2 | 27 | 4.4 | 7 | 95 | 76 | 90 | 88 | 8.5 | 7.9 | 7.2 | 8.1 | 1.4 | C,N | | 38.4 | 12 |
| 全年 | 737.24 | 15.7 | 21.5 | 17.5 | 18.2 | 22.7 | 15.0 | 43.0 | 8,15 | 0.3 | 1,13 | 92 | 71 | 85 | 83 | 8.4 | 7.7 | 6.8 | 7.8 | 1.6 | C,N | | 1268.5 | 29 |

| 月份 | 氣壓 (毫米) | 降水量(毫米) | | 蒸發量 (毫米) | 各 種 天 氣 | | | | | | | | 日 數 | | | | | | | | | | | 初終 日期 | 初終 日期 | | | |
|-----|------------|---------|-----------|-------------|---------|------|------|------------|-----------|------------|-----------|----|-----|----|----|--------|---------|--------|--------|--------|--------|--------|---------|----------|----------|--------|---------|---------|
| | | 總量 | 最大 一日間 | | 降水日(毫米) | | | 氣 溫 (°C) | | | | 碧 | 疏 | 裂 | 密 | 霧 天 | 大風 日 | 雨 日 | 雲 日 | 雪 日 | 雹 日 | 霧 日 | 沙暴 日 | | | 霜 日 | 積雪 日 | 結冰 日 |
| | | | | | ≥0.1 | ≥1.0 | ≥3.0 | 最低 ≤10° | 最低 ≥0° | 最低 ≥25° | 最高 ≤0° | | | | | | | | | | | | | | | | | |
| 一月 | 4.7 | 9.0 | 3.3 | 9 | 14.8 | 8 | 4 | | | | | 1 | 7 | 3 | 20 | | | 11 | 6 | | | | | 17 | | 1 | | |
| 二月 | 5.6 | 11.9 | 5.2 | 15 | 19.8 | 9 | 4 | | | | | 2 | 2 | 4 | 22 | | | 12 | 4 | | | | | 11 | | | | |
| 三月 | 6.2 | 58.6 | 16.8 | 28 | 27.8 | 18 | 11 | 2 | | | | 2 | 2 | 5 | 22 | | | 20 | 3 | | | | | 5 | | | | |
| 四月 | 6.0 | 81.8 | 17.5 | 17 | 20.8 | 21 | 14 | 1 | | | | | | 8 | 22 | 3 | | 26 | 2 | | | | | 6 | | | | |
| 五月 | 7.0 | 233.2 | 76.2 | 13 | 54.3 | 9 | 9 | 6 | | 1 | 24 | 4 | 2 | 10 | 10 | 9 | 11 | 9 | 14 | | | | | 5 | | | 1,16 | |
| 六月 | 6.8 | 119.5 | 40.1 | 26 | 43.5 | 15 | 10 | 5 | | 3 | 26 | 10 | 1 | 7 | 8 | 14 | 6 | 1 | 16 | 11 | | | | 5 | | | 1,16 | |
| 七月 | 6.9 | 199.9 | 74.1 | 31 | 53.4 | 14 | 10 | 7 | | 10 | 31 | 16 | 2 | 5 | 7 | 17 | 9 | 1 | 16 | 10 | | | | 4 | | | 1,16 | |
| 八月 | 6.9 | 256.9 | 151.2 | 25 | 59.4 | 10 | 8 | 4 | | 13 | 31 | 19 | 3 | 9 | 11 | 8 | 10 | | 12 | 10 | | | | 5 | | | 無 | |
| 九月 | 6.7 | 96.2 | 28.7 | 10 | 53.6 | 14 | 11 | 3 | | 6 | 22 | 6 | 2 | 8 | 6 | 14 | | | 14 | 10 | | | | 4 | | | 無 | |
| 十月 | 6.3 | 118.4 | 37.2 | 12 | 31.7 | 15 | 11 | 4 | | | 14 | | 1 | 9 | 7 | 14 | 1 | | 15 | 11 | | | | 8 | | | 無 | |
| 十一月 | 5.8 | 45.9 | 11.1 | 7 | 18.8 | 15 | 10 | 1 | | | 1 | | | 4 | 5 | 21 | | | 15 | 8 | 1 | | | 7 | | | 無 | |
| 十二月 | 4.7 | 11.1 | 5.3 | 13 | 14.7 | 7 | 3 | | | | | | 1 | 5 | 9 | 16 | | | 7 | 17 | | | | 19 | | | 無 | |
| 全年 | 6.1 | 1242.4 | 151.2 | 8,25 | 42.6 | 155 | 105 | 33 | | 33 | 149 | 55 | 17 | 68 | 83 | 197 | 40 | 2 | 173 | 106 | 1 | | | 96 | | 1 | | |

觀測標準時間 105 E.

站名: 內江

北緯 29° 35' 東經 105° 03' 高度 363.2 米 1951年

| 月份 | 氣壓 (毫米) | 氣 溫 (攝氏) | | | | | | | | 相對濕度(%) | | | | 雲 量 (0-10) | | | | 風 | | | | 日照 | | | | | |
|-----|------------|----------|------|------|------|------|------|------|------|---------|------|----|----|------------|------|-----|-----|----------|----------|-----|------|----|----|--|--|--|--|
| | | 6時 | 14時 | 21時 | 平均 | 平均 | | 最高 | 最低 | 最高 | 日 | 最低 | 日 | 6時 | 14時 | 21時 | 平均 | 平均 風速 | 最多 風向 | 最大 | | 時數 | 百份 | | | | |
| | | | | | | 最高 | 最低 | | | | | | | | | | | | | 風速 | 方向 | | | | | | |
| 一月 | 737.32 | 5.3 | 9.0 | 6.9 | 7.1 | 10.0 | 2.4 | 17.2 | 9 | -1.1 | 13 | 91 | 70 | 82 | 81 | 8.4 | 7.3 | 7.3 | 7.8 | 1.1 | C,NW | | | | | | |
| 二月 | 732.68 | 7.5 | 12.0 | 9.4 | 9.6 | 13.3 | 4.7 | 19.0 | 22 | -0.8 | 18 | 88 | 64 | 80 | 77 | 8.5 | 7.6 | 8.5 | 8.1 | 1.9 | C,NE | | | | | | |
| 三月 | 733.85 | 9.6 | 14.4 | 11.9 | 12.0 | 15.3 | 6.9 | 21.8 | 17 | 0.8 | 2 | 88 | 63 | 78 | 76 | 8.7 | 8.2 | 9.0 | 8.6 | 1.8 | C,NE | | | | | | |
| 四月 | 730.72 | 13.8 | 18.5 | 15.5 | 15.9 | 19.2 | 11.1 | 24.6 | 30 | 4.2 | 3 | 93 | 69 | 85 | 82 | 9.4 | 8.9 | 9.2 | 9.2 | 1.5 | C,NW | | | | | | |
| 五月 | 726.99 | 20.2 | 28.1 | 23.7 | 24.0 | 29.4 | 16.7 | 36.5 | 26 | 13.3 | 17 | 87 | 54 | 73 | 71 | 7.0 | 6.2 | 6.6 | 6.5 | 1.3 | C,SE | | | | | | |
| 六月 | 724.43 | 22.7 | 28.3 | 25.0 | 25.3 | 29.3 | 21.9 | 36.9 | 2 | 17.9 | 5,6 | 91 | 69 | 83 | 81 | 8.0 | 7.7 | 7.5 | 7.6 | 1.5 | C,NW | | | | | | |
| 七月 | 722.85 | 24.3 | 29.5 | 25.9 | 26.6 | 30.4 | 23.4 | 35.9 | 25 | 20.0 | 31 | 94 | 75 | 89 | 86 | 8.5 | 8.1 | 7.3 | 8.0 | 1.3 | C,NW | | | | | | |
| 八月 | 723.85 | 25.1 | 32.0 | 27.7 | 28.3 | 32.8 | 24.6 | 39.6 | 15 | 19.8 | 1 | 92 | 67 | 84 | 81 | 6.9 | 6.8 | 4.7 | 6.5 | 1.1 | C,NW | | | | | | |
| 九月 | 730.23 | 20.4 | 27.0 | 22.8 | 23.4 | 27.7 | 19.9 | 36.1 | 5 | 15.9 | 18 | 95 | 67 | 86 | 83 | 8.4 | 7.7 | 5.9 | 7.6 | 1.4 | C,NW | | | | | | |
| 十月 | 732.09 | 17.4 | 22.9 | 19.2 | 19.8 | 23.5 | 16.8 | 30.0 | 16 | 9.9 | 23 | 96 | 73 | 89 | 86 | 9.2 | 8.5 | 7.6 | 8.2 | 1.4 | C,NW | | | | | | |
| 十一月 | 736.69 | 11.2 | 15.6 | 12.4 | 13.1 | 16.4 | 10.3 | 24.7 | 14 | 1.7 | 22 | 95 | 73 | 89 | 86 | 9.9 | 9.1 | 8.3 | 9.2 | 1.2 | C,NW | | | | | | |
| 十二月 | 738.11 | 8.0 | 13.4 | 9.8 | 10.4 | 13.7 | 7.5 | 18.1 | 26 | 3.7 | 7 | 95 | 68 | 86 | 83 | 8.5 | 7.3 | 7.7 | 8.0 | 1.0 | C,N | | | | | | |
| 全年 | 730.82 | 15.5 | 20.9 | 17.5 | 18.0 | 21.8 | 13.9 | 39.6 | 8,15 | -1.1 | 1,13 | 92 | 68 | 84 | (81) | 8.5 | 7.8 | 7.5 | (7.9) | 1.4 | C,NW | | | | | | |

| 月份 | 氣壓 (毫米) | 降水量(毫米) | | 蒸發量 (毫米) | 各 種 天 氣 | | | | | | | | 日 數 | | | | | | | | | | | 初終 日期 | 初終 日期 | | | |
|-----|------------|---------|-----------|-------------|---------|------|------|------------|-----------|------------|-----------|----|-----|----|----|--------|---------|--------|--------|--------|--------|--------|---------|----------|----------|--------|---------|---------|
| | | 總量 | 最大 一日間 | | 降水日(毫米) | | | 氣 溫 (°C) | | | | 碧 | 疏 | 裂 | 密 | 霧 天 | 大風 日 | 雨 日 | 雲 日 | 雪 日 | 雹 日 | 霧 日 | 沙暴 日 | | | 霜 日 | 積雪 日 | 結冰 日 |
| | | | | | ≥0.1 | ≥1.0 | ≥3.0 | 最低 ≤10° | 最低 ≥0° | 最低 ≥25° | 最高 ≤0° | | | | | | | | | | | | | | | | | |
| 一月 | 6.4 | 8.9 | 3.3 | 12 | 30.9 | 6 | 4 | | | 3 | | | 4 | 3 | 4 | 20 | | | 6 | 7 | | | | 19 | | | | |
| 二月 | 7.7 | 16.1 | 5.0 | 10 | 51.3 | 9 | 5 | | | 1 | | | 2 | 4 | 4 | 18 | | | 9 | 4 | | | | 10 | | | | |
| 三月 | 7.9 | 13.6 | 5.1 | 12 | 83.6 | 9 | 5 | | | | | | 1 | 4 | 5 | 21 | | | 9 | 2 | | | | 8 | | | | |
| 四月 | 7.9 | 72.0 | 13.1 | 17 | 70.2 | 18 | 15 | 1 | | | | | | | 11 | 19 | | | 18 | 3 | | | | 18 | | | 1950 | |
| 五月 | 7.5 | 94.1 | 35.2 | 28 | 162.8 | 7 | 5 | 4 | | | 27 | 2 | 6 | 4 | 10 | 11 | 6 | | 7 | 7 | | | | 18 | | | 初 | |
| 六月 | 7.3 | 158.3 | 43.6 | 25 | 119.5 | 11 | 10 | 5 | | 3 | 25 | 3 | | 8 | 8 | 14 | 4 | | 11 | 9 | | | | 20 | | | 無 | |
| 七月 | 7.0 | 214.6 | 49.7 | 29 | 129.8 | 16 | 15 | 7 | | 4 | 30 | 2 | | 8 | 6 | 17 | 5 | | 16 | 16 | | | | 27 | | | 無 | |
| 八月 | 6.5 | 97.3 | 58.8 | 24 | 130.2 | 10 | 9 | 1 | | 17 | 29 | 10 | | 12 | 13 | 6 | 5 | | 10 | 19 | | | | 18 | | | 無 | |
| 九月 | 6.3 | 63.9 | 18.0 | 1 | 102.8 | 12 | 10 | 3 | | 2 | 23 | 3 | | 10 | 7 | 13 | 2 | | 12 | 16 | | | | 13 | | | 1951 | |
| 十月 | 6.2 | 87.2 | 37.0 | 4 | 68.1 | 14 | 11 | 1 | | 11 | | | | 8 | 6 | 17 | 2 | | 14 | 17 | | | | 18 | | | 初 | |
| 十一月 | 5.9 | 24.7 | 7.4 | 17 | 32.1 | 10 | 5 | | | | | | | 2 | 9 | 19 | | | 10 | 11 | | | | 17 | | | 無 | |
| 十二月 | 5.8 | 6.5 | 3.7 | 30 | 29.9 | 5 | 3 | | | | | | 1 | 5 | 10 | 15 | | | 5 | 12 | | | | 19 | | | 無 | |
| 全年 | 6.9 | 857.2 | 58.8 | 8,24 | 2011.2 | 127 | 97 | 22 | | 4 | 26 | 14 | 20 | 14 | 68 | 93 | 190 | 24 | | 127 | 123 | | | 205 | | 10 | | |

觀測標準時間 105 E.

站名: 樂山 北緯 29° 30' 東經 103° 45' 高度 370.8 米 1951 年

Table with columns for month, pressure, temperature (average, absolute, relative), cloud cover, wind (average, maximum, direction), and sunshine. Includes a detailed section for precipitation and other weather phenomena.

觀測標準時間 105 E.

站名: 重慶沙坪壩 北緯 29° 30' 東經 106° 33' 高度 291.0 米 1951 年

Table with columns for month, pressure, temperature (average, absolute, relative), cloud cover, wind, and sunshine. Includes a detailed section for precipitation and other weather phenomena.

觀測標準時間 105 E.

站名: 峨山 北緯 29° 28' 東經 103° 41' 高度 3137.0米 1951年

Table with 28 columns: 月份, 氣壓, 氣溫 (6時, 14時, 21時, 平均), 濕度 (平均, 最高, 最低), 相對濕度 (6時, 14時, 21時, 平均), 雲量 (6時, 14時, 21時, 平均), 風 (平均, 最多), 日照 (時數, 百分). Includes a detailed weather summary table below with columns for precipitation, evaporation, and various weather types.

觀測標準時間 105 E.

站名: 峨眉 北緯 29° 36' 東經 103° 30' 高度 524.0米 1951年

Table with 28 columns: 月份, 氣壓, 氣溫 (6時, 14時, 21時, 平均), 濕度 (平均, 最高, 最低), 相對濕度 (6時, 14時, 21時, 平均), 雲量 (6時, 14時, 21時, 平均), 風 (平均, 最多), 日照 (時數, 百分). Includes a detailed weather summary table below with columns for precipitation, evaporation, and various weather types.

觀測標準時間 105 E.

站名: 彭水 北緯 29° 15' 東經 108° 10' 高度 251.3 米 1951年

| 月份 | 氣壓 (毫米) | 氣 溫 (攝氏) | | | | | | | | | 相對濕度(%) | | | | 雲 量 (0-10) | | | | 風 | | | | 日照 | | |
|-----|------------|----------|------|------|------|------|------|------|------|------|---------|-----|----|----|------------|------|------|----------|----------|------|-------|----|----|---|--|
| | | 6時 | 14時 | 21時 | 平均 | 平均 | | 絕 對 | | 6時 | 14時 | 21時 | 平均 | 6時 | 14時 | 21時 | 平均 | 平均 風速 | 最多 風向 | 最 大 | | 時數 | 百分 | | |
| | | | | | | 最高 | 最低 | 最高 | 最低 | | | | | | | | | | | 速(%) | 方向 | | | 日 | |
| 一月 | 742.47 | 4.5 | 9.9 | 6.5 | 7.0 | 10.4 | 4.1 | 18.7 | 6 | -1.8 | 16 | 85 | 64 | 79 | 75 | 8.4 | 7.8 | 7.4 | 8.0 | *1.1 | C,SE | | | | |
| 二月 | 738.13 | 6.4 | 11.3 | 8.3 | 8.7 | 12.1 | 5.9 | 23.6 | 22 | 1.3 | 17 | 86 | 66 | 78 | 22 | 8.6 | 8.2 | 8.2 | 8.5 | *1.5 | SE | | | | |
| 三月 | 738.98 | 9.0 | 14.5 | 11.4 | 11.6 | 15.3 | 8.7 | 25.7 | 17 | 0.9 | 2 | 86 | 66 | 78 | 77 | 9.1 | 8.7 | 8.2 | 8.9 | *1.4 | E | | | | |
| 四月 | 735.59 | 13.6 | 18.6 | 15.6 | 15.9 | 19.2 | 13.4 | 24.3 | 8 | 10.6 | 4 | 92 | 71 | 84 | 83 | 10.0 | 10.0 | 9.5 | 9.9 | *1.1 | C,ENE | | | | |
| 五月 | 731.81 | 19.1 | 29.0 | 22.3 | 23.5 | 30.4 | 18.6 | 38.6 | 31 | 14.3 | 1 | 93 | 59 | 80 | 77 | 8.6 | 6.6 | 5.0 | 6.6 | *1.3 | C,RNW | | | | |
| 六月 | 728.98 | 22.0 | 31.9 | 25.5 | 26.5 | 33.4 | 21.5 | 40.2 | 21 | 17.3 | 18 | 90 | 56 | 78 | 75 | 7.7 | 8.0 | 6.9 | 7.5 | *1.4 | C,NW | | | | |
| 七月 | 727.88 | 24.3 | 32.4 | 26.6 | 27.8 | 33.6 | 23.9 | 40.1 | 2 | 22.4 | 22 | 95 | 66 | 87 | 83 | 8.0 | 8.2 | 6.1 | 7.8 | *1.3 | S | | | | |
| 八月 | 728.30 | 25.0 | 35.5 | 28.1 | 29.5 | 37.0 | 24.7 | 42.8 | 15 | 22.3 | 23 | 92 | 55 | 81 | 76 | 6.2 | 5.7 | 6.4 | 6.3 | *1.5 | C,SW | | | | |
| 九月 | 734.78 | 20.4 | 29.2 | 22.8 | 24.1 | 30.5 | 19.7 | 38.6 | 7 | 14.8 | 21 | 91 | 59 | 83 | 78 | 7.6 | 5.8 | 4.7 | 6.2 | *1.1 | C,NE | | | | |
| 十月 | 736.52 | 17.2 | 24.4 | 19.0 | 20.2 | 25.3 | 16.6 | 31.3 | 1 | 11.2 | 24 | 95 | 67 | 91 | 84 | 8.9 | 6.7 | 5.7 | 6.9 | *0.8 | C,NE | | | | |
| 十一月 | 741.06 | 12.0 | 16.3 | 13.3 | 13.9 | 17.2 | 11.3 | 24.9 | 1 | 5.8 | 22 | 90 | 70 | 85 | 82 | 9.4 | 9.2 | 8.3 | 9.0 | *0.6 | C,NE | | | | |
| 十二月 | 742.29 | 8.7 | 14.2 | 10.1 | 11.0 | 14.7 | 7.9 | 19.8 | 26 | 4.2 | 29 | 91 | 66 | 85 | 81 | 9.6 | 7.4 | 6.9 | 7.9 | 0.5 | C,E | | | | |
| 全年 | 735.57 | 15.2 | 22.3 | 17.5 | 18.3 | 23.3 | 14.7 | 42.8 | 8,15 | -1.8 | 1,16 | 91 | 64 | 82 | (79) | 8.5 | 7.7 | 6.9 | 7.8 | | C,NE | | | | |

觀測標準時間 105 E.

站名: 涪陵 北緯 28° 58' 東經 105° 25' 高度 305.0 米 1951年

| 月份 | 氣壓 (毫米) | 氣 溫 (攝氏) | | | | | | | | | 相對濕度(%) | | | | 雲 量 (0-10) | | | | 風 | | | | 日照 | | |
|-----|------------|----------|------|------|------|------|------|------|------|------|---------|-----|----|----|------------|-----|-----|----------|----------|------|-----|----|----|---|--|
| | | 6時 | 14時 | 21時 | 平均 | 平均 | | 絕 對 | | 6時 | 14時 | 21時 | 平均 | 6時 | 14時 | 21時 | 平均 | 平均 風速 | 最多 風向 | 最 大 | | 時數 | 百分 | | |
| | | | | | | 最高 | 最低 | 最高 | 最低 | | | | | | | | | | | 速(%) | 方向 | | | 日 | |
| 一月 | | 6.2 | 9.8 | 7.7 | 7.9 | 10.6 | 5.3 | 17.6 | 6 | 1.7 | 13 | 92 | 77 | 87 | 85 | 9.7 | 7.4 | 8.4 | 8.6 | 1.8 | W | | | | |
| 二月 | | 8.3 | 12.9 | 10.0 | 10.4 | 14.0 | 7.4 | 21.6 | 23 | 2.9 | 17 | 92 | 78 | 88 | 86 | 9.2 | 8.3 | 8.3 | 8.5 | 1.9 | W | | | | |
| 三月 | | 10.4 | 16.2 | 12.7 | 13.1 | 17.4 | 9.6 | 24.7 | 17 | 3.6 | 2 | 92 | 77 | 87 | 85 | 9.4 | 8.2 | 9.2 | 8.8 | 1.5 | W | | | | |
| 四月 | | 14.8 | 19.0 | 16.5 | 16.8 | 20.0 | 13.6 | 24.1 | 7 | 8.4 | 3 | 94 | 80 | 90 | 88 | 9.3 | 8.5 | 9.7 | 9.1 | 1.8 | N | | | | |
| 五月 | | 20.2 | 27.5 | 23.6 | 23.8 | 29.1 | 19.3 | 35.8 | 26 | 16.0 | 20 | 91 | 63 | 82 | 79 | 6.9 | 6.0 | 5.8 | 6.3 | 1.8 | E | | | | |
| 六月 | | 22.8 | 27.8 | 24.7 | 25.1 | 29.3 | 21.8 | 36.8 | 2 | 17.9 | 6 | 93 | 75 | 89 | 86 | 7.6 | 6.9 | 6.8 | 7.2 | 1.6 | N | | | | |
| 七月 | | 24.0 | 30.1 | 26.4 | 26.8 | 31.5 | 23.3 | 36.8 | 26 | 21.2 | 31 | 94 | 74 | 86 | 85 | 8.3 | 7.1 | 7.2 | 7.5 | 1.8 | W | | | | |
| 八月 | | 24.7 | 31.8 | 27.5 | 28.0 | 33.2 | 24.1 | 39.3 | 15 | 20.4 | 1 | 94 | 67 | 87 | 83 | 7.1 | 5.8 | 5.1 | 5.9 | 1.8 | W | | | | |
| 九月 | | 21.2 | 26.9 | 23.8 | 24.0 | 28.4 | 20.2 | 38.7 | 5 | 15.6 | 22 | 92 | 68 | 84 | 81 | 7.5 | 6.6 | 6.8 | 6.8 | 1.6 | WNW | | | | |
| 十月 | | 18.3 | 22.7 | 20.1 | 20.4 | 23.5 | 17.2 | 30.8 | 17 | 10.2 | 23 | 94 | 75 | 88 | 86 | 8.0 | 7.1 | 7.5 | 7.5 | 1.4 | W | | | | |
| 十一月 | | 12.5 | 15.5 | 13.5 | 13.8 | 16.3 | 11.2 | 23.1 | 14 | 2.7 | 22 | 91 | 78 | 88 | 86 | 9.7 | 8.4 | 7.7 | 8.7 | 1.7 | WNW | | | | |
| 十二月 | | 9.6 | 13.4 | 10.9 | 11.3 | 13.9 | 8.7 | 18.4 | 11 | 4.9 | 31 | 92 | 76 | 89 | 86 | 8.7 | 7.8 | 7.8 | 8.0 | 1.6 | ENE | | | | |
| 全年 | | 16.1 | 21.1 | 18.1 | 18.5 | 22.3 | 15.1 | 39.3 | 8,15 | 1.7 | 1,13 | 93 | 74 | 87 | (85) | 8.5 | 7.3 | 7.5 | 7.7 | *1.7 | W | | | | |

觀測標準時間 105 E.

站名: 宜賓 北緯 28° 49' 東經 104° 32' 高度 279.0 米 1951年

Table with columns for month, pressure, temperature (6h, 14h, 21h, average, max, min), relative humidity, cloudiness, wind, and sunshine. Includes a detailed section for precipitation and other weather phenomena.

觀測標準時間 105 E.

站名: 西陽 北緯 28° 48' 東經 108° 46' 高度 630.0 米 1951年

Table with columns for month, pressure, temperature (6h, 14h, 21h, average, max, min), relative humidity, cloudiness, wind, and sunshine. Includes a detailed section for precipitation and other weather phenomena.

觀測標準時間 105 E.

站名: 甘孜 北緯 31° 38' 東經 99° 59' 高度 3320.0米 1951年

Table with columns for month, pressure, temperature (6h, 14h, 21h, average, max, min), relative humidity, cloudiness, wind, and sunshine. Includes a detailed section for precipitation and various weather types.

觀測標準時間 105 E.

站名: 康定營官寨 北緯 30° 03' 東經 101° 34' 高度 3520.0米 1951年

Table with columns for month, pressure, temperature (6h, 14h, 21h, average, max, min), relative humidity, cloudiness, wind, and sunshine. Includes a detailed section for precipitation and various weather types.

觀測標準時間 105 E.

站名: 雅安

北緯 30° 00'

東經 103° 03'

高度 633.4 米

1951 年

| 月份 | 氣壓 (毫米) | 氣 | | | | 溫 (攝氏) | | | | 相對濕度 (%) | | | | 雲量 (0-10) | | | | 風 | | | | 日照 | | | |
|-----|------------|------|------|------|------|--------|------|------|------|----------|------|----|-----|-----------|------|-----|-----|-----|-----|------|-------|------------------|---|----|----|
| | | 6時 | 14時 | 21時 | 平均 | 最高 | 最低 | 最高 | 對日 | 最低 | 日 | 6時 | 14時 | 21時 | 平均 | 6時 | 14時 | 21時 | 平均 | 平均風速 | 最多風向 | 最大 速(%) 方向 | 日 | 時數 | 百分 |
| 一月 | 711.71 | 4.1 | 8.3 | 5.7 | 6.0 | 9.2 | 2.8 | 16.8 | 6 | 0.0 | 23 | 89 | 75 | 85 | 83* | 8.2 | 8.6 | 8.6 | 8.4 | 1.7 | NE | | | | |
| 二月 | 707.52 | 6.4 | 11.4 | 7.8 | 8.5 | 12.4 | 5.4 | 17.9 | 21 | 2.2 | 17 | 89 | 67 | 82 | 79 | 8.9 | 8.1 | 9.1 | 8.6 | 1.6 | NE | | | | |
| 三月 | 708.98 | 7.9 | 14.4 | 10.0 | 10.8 | 15.4 | 6.7 | 24.2 | 16 | 1.0 | 4 | 85 | 64 | 81 | 77 | 8.1 | 8.9 | 9.6 | 8.6 | 1.7 | NE | | | | |
| 四月 | 706.55 | 11.8 | 17.9 | 13.6 | 14.4 | 19.5 | 10.9 | 26.8 | 7 | 8.3 | 5 | 89 | 67 | 86 | 81 | 9.1 | 9.5 | 9.8 | 9.3 | 2.0 | ENE | | | | |
| 五月 | 703.86 | 18.7 | 28.8 | 21.2 | 22.9 | 29.8 | 18.1 | 37.7 | 30 | 13.9 | 18 | 81 | 53 | 77 | 70 | 8.3 | 7.5 | 7.5 | 7.8 | 2.2 | ENE | | | | |
| 六月 | 701.66 | 21.3 | 29.2 | 23.3 | 24.6 | 29.8 | 20.7 | 36.3 | 1 | 16.0 | 5 | 83 | 60 | 80 | 75 | 9.4 | 8.9 | 8.8 | 9.2 | 2.1 | ENE | | | | |
| 七月 | 700.57 | 22.2 | 29.7 | 23.7 | 25.2 | 30.2 | 21.6 | 35.5 | 1 | 19.2 | 31 | 91 | 70 | 89 | 83 | 9.5 | 8.9 | 9.1 | 9.2 | 1.6 | NE | | | | |
| 八月 | 701.14 | 22.7 | 31.5 | 24.9 | 26.4 | 31.9 | 22.2 | 36.1 | 10 | 18.3 | 22 | 92 | 67 | 89 | 82 | 8.2 | 7.7 | 7.6 | 7.8 | 1.8 | ENE | | | | |
| 九月 | 706.56 | 18.7 | 26.1 | 20.3 | 21.6 | 26.9 | 17.9 | 32.9 | 3 | 13.6 | 18 | 95 | 71 | 92 | 86 | 8.9 | 8.2 | 9.4 | 8.9 | 1.7 | ENE | | | | |
| 十月 | 708.02 | 16.1 | 21.8 | 17.4 | 18.4 | 22.6 | 15.3 | 29.3 | 13 | 8.8 | 23 | 93 | 74 | 91 | 86 | 8.9 | 8.7 | 8.2 | 8.7 | 1.5 | ENE | | | | |
| 十一月 | 711.39 | 10.2 | 14.5 | 11.0 | 11.9 | 15.3 | 9.2 | 23.2 | 1 | 2.2 | 22 | 94 | 77 | 91 | 87 | 9.8 | 9.2 | 9.2 | 9.3 | 1.2 | C,NE | | | | |
| 十二月 | 712.48 | 7.5 | 12.5 | 8.6 | 9.5 | 12.9 | 6.2 | 18.6 | 27 | 3.3 | 31 | 89 | 70 | 86 | 82 | 8.3 | 8.5 | 8.3 | 8.4 | 1.2 | C,ENB | | | | |
| 全年 | 706.73 | 14.0 | 20.5 | 15.6 | 16.7 | 21.3 | 13.1 | 37.7 | 5,30 | 0.0 | 1,23 | 89 | 68 | 86 | (81) | 8.8 | 8.6 | 8.8 | 8.7 | 1.7 | NE | | | | |

| 月份 | 能見度 (米) | 降水量(毫米) | | 蒸發量 (毫米) | 各種天氣 | | | | 日數 | | | | | | | | | | | | 初霜日期 | 初雪日期 | | | | | | | | |
|-----|------------|---------|-------|-------------|---------|--------|----|---|----|-----|----|----|----|----|-----|----|----|-----|----|----|------|------|----|---|---|----|--|--|--|--|
| | | 總量 | 最大一日間 | | 降水日(毫米) | 氣溫(°C) | 碧 | 疏 | 裂 | 密 | 雲 | 大風 | 雨 | 露 | 雪 | 電 | 霧 | 沙暴 | 霜 | 積雪 | | | 結冰 | | | | | | | |
| 一月 | 4.6 | 6.2 | 2.8 | 9 | 7 | 2 | | 1 | | | | | | 2 | 4 | 5 | 20 | | | | | 6 | 2 | 2 | | 14 | | | | |
| 二月 | 5.1 | 23.5 | 7.1 | 21 | 15 | 7 | | | | | | | | 2 | 3 | 3 | 20 | | | | | 15 | 5 | | | 4 | | | | |
| 三月 | 5.5 | 45.9 | 14.3 | 28 | 17 | 8 | 1 | | | | | | | 1 | 3 | 6 | 21 | | | | | 17 | 6 | 2 | | 3 | | | | |
| 四月 | 5.6 | 123.7 | 21.6 | 9 | 23 | 18 | 4 | | 3 | | | | | | 9 | 9 | 21 | | | | | 23 | 4 | | | 4 | | | | |
| 五月 | 6.0 | 67.8 | 23.0 | 26 | 15 | 9 | 2 | | 26 | 4 | 1 | 5 | 2 | 13 | | 1 | 15 | 5 | | | | 15 | 5 | | 1 | | | | | |
| 六月 | 6.0 | 117.4 | 26.3 | 22 | 15 | 8 | 5 | | 26 | 3 | | | 11 | 19 | 2 | | 15 | 4 | | | | 15 | 4 | | | | | | | |
| 七月 | 5.9 | 574.5 | 134.7 | 27 | 25 | 23 | 13 | | 27 | 2 | | 2 | 5 | 24 | 6 | | 25 | 7 | | | | 25 | 7 | | 3 | | | | | |
| 八月 | 6.1 | 494.5 | 115.2 | 7 | 21 | 18 | 12 | | 29 | 4 | 2 | | 7 | 11 | 13 | 12 | | 21 | 9 | | | 21 | 9 | | 1 | | | | | |
| 九月 | 5.9 | 431.3 | 95.1 | 15 | 24 | 23 | 12 | | 22 | | | | 3 | 6 | 21 | 4 | | 24 | 2 | | | 24 | 2 | | 4 | | | | | |
| 十月 | 5.9 | 137.1 | 16.8 | 21 | 20 | 18 | 5 | | 9 | | 1 | 2 | 9 | 19 | 1 | | 20 | 9 | | | | 20 | 9 | | 3 | | | | | |
| 十一月 | 5.6 | 80.3 | 17.1 | 21 | 19 | 14 | 2 | | | | | | 3 | 3 | 24 | | 1 | 19 | 10 | | | 19 | 10 | | 2 | | | | | |
| 十二月 | 5.5 | 9.6 | 4.8 | 2 | 6 | 3 | | | | | | | 4 | 8 | 19 | | | 6 | 13 | | | 6 | 13 | | 1 | | | | | |
| 全年 | 5.6 | 2111.8 | 134.7 | 7,27 | 208 | 151 | 56 | 1 | 2 | 142 | 14 | 7 | 36 | 88 | 234 | 25 | 2 | 206 | 76 | 4 | | 40 | 40 | | 1 | | | | | |

觀測標準時間 105 E.

站名: 富林

北緯 29° 21'

東經 102° 41'

高度 850.0 米

1951 年

| 月份 | 氣壓 (毫米) | 氣 | | | | 溫 (攝氏) | | | | 相對濕度 (%) | | | | 雲量 (0-10) | | | | 風 | | | | 日照 | | | | | | | |
|-----|------------|------|------|------|------|--------|------|------|-----|----------|-------|----|-----|-----------|------|-----|-----|-----|-----|-------|-------|------------------|---|----|----|--|--|--|--|
| | | 6時 | 14時 | 21時 | 平均 | 最高 | 最低 | 最高 | 對日 | 最低 | 日 | 6時 | 14時 | 21時 | 平均 | 6時 | 14時 | 21時 | 平均 | 平均風速 | 最多風向 | 最大 速(%) 方向 | 日 | 時數 | 百分 | | | | |
| 一月 | | 4.4 | 12.4 | 7.9 | 8.2 | 13.3 | 3.8 | 20.0 | 31 | -0.7 | 16 | 74 | 48 | 59 | 60* | 7.2 | 5.4 | 6.7 | 6.4 | 1.2 | C,S | | | | | | | | |
| 二月 | | 8.2 | 17.2 | 11.3 | 12.3 | 18.2 | 7.6 | 24.8 | 22 | 2.5 | 8 | 69 | 43 | 55 | 56 | 7.8 | 4.6 | 7.7 | 6.6 | 1.2 | C,SSE | | | | | | | | |
| 三月 | | 9.9 | 17.9 | 13.3 | 13.7 | 19.2 | 9.4 | 28.1 | 25 | 3.3 | 7 | 70 | 45 | 56 | 57 | 8.4 | 7.8 | 7.9 | 8.1 | 1.1 | C,S | | | | | | | | |
| 四月 | | 13.1 | 20.5 | 16.1 | 16.6 | 21.4 | 12.9 | 30.2 | 30 | 7.9 | 3 | 81 | 52 | 68 | 67 | 9.5 | 8.4 | 9.6 | 9.0 | 0.9 | C,S | | | | | | | | |
| 五月 | | 19.4 | 29.8 | 23.8 | 24.3 | 31.2 | 18.9 | 37.9 | 24 | 14.6 | 18 | 74 | 43 | 58 | 58 | 7.5 | 6.0 | 6.8 | 6.7 | 1.1 | C,S | | | | | | | | |
| 六月 | | 20.7 | 28.2 | 24.2 | 24.4 | 29.5 | 20.5 | 38.5 | 2 | 16.7 | 7 | 86 | 61 | 73 | 73 | 9.1 | 8.1 | 8.6 | 8.6 | 0.6 | C,S | | | | | | | | |
| 七月 | | 22.4 | 29.7 | 25.0 | 25.6 | 31.3 | 22.1 | 36.7 | 1 | 19.9 | 14 | 89 | 67 | 80 | 79 | 9.4 | 7.9 | 8.7 | 8.8 | 0.7 | C,S | | | | | | | | |
| 八月 | | 23.2 | 31.4 | 27.0 | 27.2 | 33.5 | 22.9 | 38.6 | 15 | 18.8 | 22 | 87 | 61 | 73 | 74 | 8.2 | 5.9 | 7.1 | 7.2 | 0.7 | C,S | | | | | | | | |
| 九月 | | 19.9 | 27.8 | 23.0 | 23.6 | 28.7 | 19.6 | 38.8 | 5 | 15.3 | 18,29 | 86 | 58 | 72 | 72 | 8.2 | 6.9 | 8.0 | 7.8 | 0.8 | C,S | | | | | | | | |
| 十月 | | 17.4 | 24.7 | 20.5 | 20.9 | 25.6 | 16.9 | 32.7 | 17 | 12.5 | 23 | 83 | 58 | 71 | 71 | 8.1 | 6.4 | 9.5 | 7.9 | 0.7 | C,S | | | | | | | | |
| 十一月 | | 11.8 | 18.2 | 13.8 | 14.6 | 19.0 | 11.0 | 26.3 | 3 | 2.6 | 24 | 82 | 57 | 71 | 70 | 8.9 | 6.2 | 8.2 | 7.9 | 0.6 | C,S | | | | | | | | |
| 十二月 | | 7.5 | 15.0 | 10.5 | 11.0 | 15.6 | 6.8 | 20.2 | 6 | 3.0 | 24 | 79 | 54 | 66 | 66 | 7.0 | 6.0 | 6.5 | 6.5 | 0.7 | C,S | | | | | | | | |
| 全年 | | 14.8 | 22.7 | 18.0 | 18.5 | 23.9 | 14.4 | 38.8 | 9,5 | -0.7 | 1,16 | 80 | 54 | 67 | (67) | 8.3 | 6.6 | 7.9 | 7.6 | (0.9) | C,S | | | | | | | | |

| 月份 | 能見度 (米) | 降水量(毫米) | | 蒸發量 (毫米) | 各種天氣 | | | | 日數 | | | | | | | | | | | | 初霜日期 | 初雪日期 | | | | | | | | | |
|-----|------------|---------|-------|-------------|---------|--------|----|---|----|-----|----|----|----|-----|-----|----|----|-----|-----|----|------|------|----|--|---|---|--|--|--|--|--|
| | | 總量 | 最大一日間 | | 降水日(毫米) | 氣溫(°C) | 碧 | 疏 | 裂 | 密 | 雲 | 大風 | 雨 | 露 | 雪 | 電 | 霧 | 沙暴 | 霜 | 積雪 | | | 結冰 | | | | | | | | |
| 一月 | 7.8 | T | T | | 1 | 1 | | 1 | | | | | | 7 | 6 | 3 | 15 | | | | | | | | 4 | | | | | | |
| 二月 | 7.9 | 6.1 | 6.1 | 21 | 1 | 1 | | | | | | | | 3 | 5 | 13 | 7 | | | | | 1 | 2 | | | 1 | | | | | |
| 三月 | 7.5 | 2.5 | 1.4 | 28 | 4 | 3 | | | | | | | | 3 | 8 | 20 | 3 | | | | | | | | | | | | | | |
| 四月 | 7.5 | 47.9 | 6.1 | 5 | 23 | 13 | | | 5 | | | | | 1 | 9 | 20 | 3 | | | | | 4 | 3 | | | | | | | | |
| 五月 | 7.9 | 42.2 | 15.0 | 12 | *53.6 | 11 | 8 | 1 | | 26 | 9 | 3 | 6 | 13 | 9 | 10 | | 11 | 10 | | | 11 | 10 | | | | | | | | |
| 六月 | 7.0 | 127.8 | 31.6 | 25 | *49.7 | 21 | 19 | 3 | | 1 | 25 | 4 | 3 | 10 | 17 | 6 | | 21 | 25 | | | 21 | 25 | | | | | | | | |
| 七月 | 7.0 | 186.5 | 40.2 | 9 | *41.2 | 25 | 21 | 5 | | 31 | 3 | 2 | 12 | 17 | 6 | | | 25 | 22 | | | 25 | 22 | | | | | | | | |
| 八月 | 7.3 | 92.4 | 22.2 | 7 | *55.3 | 17 | 14 | 2 | | 5 | 31 | 14 | 8 | 13 | 10 | 12 | | 17 | 19 | | | 17 | 19 | | | | | | | | |
| 九月 | 7.3 | 121.2 | 21.1 | 28 | *55.0 | 20 | 17 | 5 | | 1 | 22 | 5 | 8 | 8 | 14 | 5 | | 20 | 11 | | | 20 | 11 | | | | | | | | |
| 十月 | 7.4 | 52.7 | 9.1 | 1 | *56.0 | 15 | 11 | | | | 17 | | 8 | 9 | 14 | 3 | | 15 | 20 | | | 15 | 20 | | | | | | | | |
| 十一月 | 7.6 | 22.8 | 7.1 | 21 | *40.4 | 10 | 7 | | | 4 | | | 7 | 10 | 13 | 1 | | 10 | 14 | | | 10 | 14 | | | | | | | | |
| 十二月 | 7.7 | T | T | | *37.8 | | | | | | | | 4 | 9 | 3 | 15 | | | | | | | | | | | | | | | |
| 全年 | 7.5 | 702.1 | 40.2 | 7,9 | 147 | 112 | 16 | 1 | 7 | 168 | 35 | 17 | 66 | 111 | 171 | 46 | | 147 | 146 | | | | | | 5 | | | | | | |

觀測標準時間 105 E.

站名:西昌 北緯 27° 53' 東經 102° 18' 高度 1517.0 米 1951年

Table with columns for month, pressure, temperature (average, highest, lowest), relative humidity, cloudiness, wind (average speed, direction, maximum), and sunshine (hours, percentage).

Table with columns for month, precipitation (total, max), evaporation, various weather types (fog, haze, rain, snow, etc.), and dates for first/last occurrences.

觀測標準時間 105 E.

站名:昭通 北緯 27° 20' 東經 103° 45' 高度 1960.0 米 1951年

Table with columns for month, pressure, temperature (average, highest, lowest), relative humidity, cloudiness, wind (average speed, direction, maximum), and sunshine (hours, percentage).

Table with columns for month, precipitation (total, max), evaporation, various weather types (fog, haze, rain, snow, etc.), and dates for first/last occurrences.

觀測標準時間 105 E.

站名: 麗江 北緯 26° 53' 東經 100° 10' 高度 2446.5 米 1951年

Table with columns for month, pressure, temperature (average, absolute), relative humidity, cloudiness, wind (average, direction, speed), and sunshine. Data is provided for each month from January to December and annual averages.

Table with columns for month, precipitation (total, max), evaporation, various weather types (fog, rain, snow, etc.), and other meteorological indicators. Includes specific dates for snow and ice.

觀測標準時間105 E.

站名: 大理 北緯 25° 43' 東經 100° 11' 高度 1960.0 米 1951年

Table with columns for month, pressure, temperature (average, absolute), relative humidity, cloudiness, wind, and sunshine. Data is provided for each month from January to December and annual averages.

Table with columns for month, precipitation (total, max), evaporation, various weather types (fog, rain, snow, etc.), and other meteorological indicators. Includes specific dates for snow and ice.

大理, 2, 4, 5月最高最低氣溫不足值

觀測標準時間 105 E.

站名: 密益

北緯 25° 35' 東經 103° 50' 高度 1384.3 米 1951年

| 月份 | 氣壓 (毫米) | 氣溫 (攝氏) | | | | | | | | 相對濕度 (%) | | | | 雲量 (0-10) | | | | 風 | | | | 日照 | |
|-----|------------|---------|------|------|------|------|------|------|-----|----------|-----|-----|------|-----------|-----|-----|-----|------|------|------|----|----|----|
| | | 6時 | 14時 | 21時 | 平均 | 平均 | | 絕對 | | 6時 | 14時 | 21時 | 平均 | 6時 | 14時 | 21時 | 平均 | 平均風速 | 最多風向 | 最大 | | 時數 | 百分 |
| | | | | | | 最高 | 最低 | 最高 | 最低 | | | | | | | | | | | 速(%) | 方向 | | |
| 一月 | 607.43 | 4.5 | 11.6 | 9.3 | 8.5 | | | | | 83 | 60 | 67 | 70* | 4.5 | 4.4 | 3.3 | 4.1 | *1.6 | S | | | | |
| 二月 | 604.57 | 6.6 | 15.9 | 13.7 | 12.1 | | | | | 70 | 41 | 46 | 52 | 2.6 | 2.2 | 1.3 | 2.3 | *2.1 | S | | | | |
| 三月 | 605.88 | 8.1 | 17.2 | 13.7 | 13.0 | 19.6 | 7.1 | 26.4 | 30 | 0.1 | 3 | 75 | 49 | 59 | 61 | 4.7 | 5.3 | 2.5 | 4.3 | *2.1 | S | | |
| 四月 | 604.74 | 11.9 | 24.1 | 17.2 | 17.7 | 25.0 | 11.1 | 29.3 | 8 | 6.7 | 3 | 72 | 34 | 53 | 53 | 4.5 | 4.9 | 4.1 | 4.3 | *2.5 | SW | | |
| 五月 | 606.06 | 14.5 | 25.1 | 18.0 | 19.2 | | | | | 85 | 45 | 71 | 67 | 6.2 | 5.7 | 4.4 | 5.6 | *1.7 | S | | | | |
| 六月 | 604.36 | 15.8 | 22.4 | 18.4 | 18.9 | 27.8 | 11.8 | 27.8 | 1,2 | 11.8 | 29 | 90 | 64 | 82 | 79 | 8.1 | 8.1 | 7.1 | 8.2 | *1.5 | S | | |
| 七月 | 605.14 | 17.4 | 22.8 | 19.0 | 19.7 | 24.3 | 16.8 | 28.3 | 30 | 14.4 | 20 | 93 | 70 | 88 | 84 | 9.7 | 9.0 | 8.1 | 9.1 | *1.6 | S | | |
| 八月 | 605.56 | 17.1 | 24.0 | 19.5 | 20.2 | 25.7 | 16.6 | 30.0 | 8 | 14.6 | 18 | 93 | 66 | 85 | 81 | 8.2 | 7.7 | 5.6 | 7.4 | *1.6 | S | | |
| 九月 | 610.34 | 14.1 | 21.7 | 16.3 | 17.9 | 23.0 | 13.4 | 27.8 | 10 | 7.1 | 25 | 94 | 64 | 89 | 82 | 8.2 | 7.7 | 5.6 | 7.2 | 1.7 | S | | |
| 十月 | 610.45 | 12.3 | 21.0 | 14.7 | 16.0 | 22.3 | 11.8 | 27.1 | 8 | 6.9 | 25 | 94 | 59 | 87 | 80 | 7.9 | 6.3 | 5.3 | 6.6 | 1.9 | S | | |
| 十一月 | 610.76 | 7.6 | 17.7 | 10.8 | 12.0 | 18.4 | 6.8 | 22.8 | 11 | -0.7 | 23 | 92 | 53 | 81 | 75 | 6.4 | 5.2 | 5.2 | 5.8 | 2.5 | S | | |
| 十二月 | 611.44 | 4.3 | 14.0 | 7.2 | 8.5 | 14.9 | 3.2 | 21.4 | 25 | -1.4 | 23 | 93 | 55 | 82 | 77 | 5.7 | 4.5 | 3.7 | 4.7 | 2.6 | S | | |
| 全年 | 607.23 | 11.2 | 19.8 | 14.8 | 15.3 | | | | | 86 | 55 | 74 | (72) | 6.4 | 5.9 | 4.7 | 5.8 | | S | | | | |

| 月份 | 總量 | 最大一日間 | 日 | 各種天 | | | | | | | 日數 | | | | | | | | | | | 初霽日期 | 初霽日期 | | | | | | |
|-----|-----|-------|------|---------|------|-------|--------|----|----|----|-----|----|----|----|---|-----|-----|---|---|---|---|------|------|----|---|----|----|----|-------------|
| | | | | 降水日(毫米) | | | 氣溫(°C) | | | | 晴 | 疏 | 裂 | 密 | 雲 | 大風 | 雨 | 露 | 雪 | 雹 | 霧 | | | 沙暴 | 霜 | 積雪 | 結冰 | | |
| | | | | ≥0.1 | ≥1.0 | ≥10.0 | 最低 | 最低 | 最低 | 最高 | | | | | | | | | | | | | | | | | | 最高 | 最高 |
| 一月 | 7.1 | 3.4 | 3.2 | 21 | 3 | 1 | | | | 8 | 14 | 4 | 5 | | | | | | | | | | | | | | | | |
| 二月 | 6.8 | T | | | | | | | | 14 | 11 | | 3 | | | | | | | | | | | | | | | | |
| 三月 | 6.4 | 30.7 | 13.2 | 21 | 6 | 4 | 2 | | | 6 | 13 | 9 | 3 | 1 | | 6 | 5 | 1 | 1 | | | | | | | | | | 1950年 初 |
| 四月 | 6.9 | 7.0 | 6.0 | 14 | 3 | 1 | | | | 2 | 21 | 7 | | 2 | 1 | 3 | 3 | | | | | | | | | | | | — |
| 五月 | 7.3 | 121.6 | 40.1 | 10 | 13 | 11 | 3 | | | 3 | 13 | 7 | 8 | 10 | 1 | 13 | 5 | | 1 | | | | | | | | | | 終 |
| 六月 | 7.7 | 154.0 | 41.8 | 5 | 18 | 14 | 4 | | | 1 | 4 | 9 | 16 | 6 | | 18 | 13 | | | | | | | | | | | | 3,13 2,16 |
| 七月 | 7.9 | 150.3 | 27.2 | 16 | 22 | 19 | 6 | | | | 1 | 9 | 21 | 9 | | 22 | 6 | | | | | | | | | | | | |
| 八月 | 7.8 | 93.3 | 37.7 | 1 | 19 | 12 | 2 | | | | 8 | 13 | 10 | 8 | | 19 | 14 | | | | | | | | | | | | 1951年 初 |
| 九月 | 7.5 | 81.4 | 23.4 | 23 | 16 | 14 | 2 | | | 1 | 9 | 11 | 9 | 5 | | 16 | 14 | | 1 | | | | | | | | | | 12,23 11,11 |
| 十月 | 7.5 | 55.7 | 13.7 | 26 | 13 | 8 | 2 | | | 1 | 10 | 12 | 8 | 6 | | 13 | 19 | | 1 | | | | | | | | | | |
| 十一月 | 7.4 | 44.4 | 24.4 | 28 | 7 | 6 | 1 | | 1 | 4 | 11 | 7 | 8 | | | 7 | 17 | | | | | | | | | | | | |
| 十二月 | 7.5 | 12.2 | 3.8 | 4 | 9 | 5 | | | 2 | 8 | 11 | 4 | 8 | | | 9 | 17 | 2 | 1 | | | | | | | | | | |
| 全年 | 7.3 | 754.0 | 41.8 | 6,5 | 129 | 95 | 22 | | 3 | 48 | 126 | 92 | 99 | 47 | 2 | 125 | 123 | 2 | 2 | 4 | | | | | | | | | |

觀測標準時間 105 E.

站名: 保山

北緯 25° 13' 東經 99° 15' 高度 1732.4 米 1951年

| 月份 | 氣壓 (毫米) | 氣溫 (攝氏) | | | | | | | | 相對濕度 (%) | | | | 雲量 (0-10) | | | | 風 | | | | 日照 | | | | | | |
|-----|------------|---------|------|------|------|------|------|------|-------|----------|------|-----|----|-----------|------|-----|-----|------|------|-------|------|----|----|--|--|--|--|--|
| | | 6時 | 14時 | 21時 | 平均 | 平均 | | 絕對 | | 6時 | 14時 | 21時 | 平均 | 6時 | 14時 | 21時 | 平均 | 平均風速 | 最多風向 | 最大 | | 時數 | 百分 | | | | | |
| | | | | | | 最高 | 最低 | 最高 | 最低 | | | | | | | | | | | 速(%) | 方向 | | | | | | | |
| 一月 | 622.31 | 4.0 | 16.2 | 9.5 | 9.5 | 16.7 | 3.5 | 19.6 | 27 | 0.3 | 28 | 86 | 43 | 66 | 67* | 2.1 | 1.9 | 0.9 | 1.8 | 1.2 | SW | | | | | | | |
| 二月 | 620.49 | 6.6 | 18.8 | 12.8 | 12.6 | 19.1 | 5.7 | 22.3 | 21 | 1.8 | 1 | 77 | 41 | 56 | 59 | 0.8 | 1.9 | 0.5 | 1.0 | 1.8 | SW | | | | | | | |
| 三月 | 621.21 | 9.7 | 20.5 | 15.0 | 15.2 | 21.1 | 8.7 | 24.9 | 12 | 5.3 | 1 | 76 | 42 | 58 | 58 | 2.2 | 4.9 | 2.9 | 3.3 | 1.8 | WSW | | | | | | | |
| 四月 | 620.43 | 11.6 | 20.8 | 15.9 | 16.5 | 22.3 | 11.2 | 25.3 | 9,10 | 7.7 | 23 | 77 | 47 | 60 | 60 | 4.4 | 7.4 | 2.9 | 4.6 | 1.5 | SW | | | | | | | |
| 五月 | 620.50 | 14.4 | 25.2 | 19.6 | 20.2 | 27.1 | 13.7 | 31.1 | 31 | 10.1 | 27 | 82 | 44 | 62 | 61 | 4.7 | 5.6 | 2.2 | 4.1 | 1.5 | C,SW | | | | | | | |
| 六月 | 618.81 | 17.8 | 22.7 | 19.6 | 20.2 | 25.2 | 15.5 | 28.2 | 23 | 12.4 | 8 | 90 | 71 | 82 | 80 | 9.3 | 9.3 | 8.2 | 9.0 | 1.1 | W | | | | | | | |
| 七月 | 619.64 | 18.4 | 23.9 | 20.2 | 20.8 | 25.0 | 15.3 | 27.8 | 24 | 13.5 | 25 | 87 | 67 | 79 | 78 | 9.7 | 9.3 | 8.0 | 9.3 | 1.5 | WSW | | | | | | | |
| 八月 | 619.50 | 18.6 | 25.3 | 20.8 | 21.8 | 27.1 | 17.9 | 30.3 | 9 | 15.3 | 30 | 91 | 66 | 81 | 80 | 8.5 | 8.2 | 6.7 | 8.0 | 1.1 | SW | | | | | | | |
| 九月 | 622.27 | 16.2 | 24.6 | 19.2 | 20.2 | 26.1 | 15.2 | 28.9 | 6,7,8 | 13.0 | 25 | 90 | 59 | 78 | 76 | 6.7 | 7.2 | 3.9 | 5.8 | 1.1 | W | | | | | | | |
| 十月 | 622.93 | 14.0 | 22.9 | 17.2 | 18.0 | 23.9 | 13.3 | 27.5 | 8 | 9.9 | 26 | 94 | 58 | 80 | 79 | 5.9 | 5.8 | 4.3 | 5.2 | 0.9 | C,SW | | | | | | | |
| 十一月 | 624.11 | 8.2 | 19.2 | 12.6 | 13.2 | 20.3 | 7.4 | 22.6 | 8 | 3.8 | 25 | 90 | 50 | 73 | 73 | 2.7 | 4.7 | 2.1 | 3.2 | 1.2 | S,W | | | | | | | |
| 十二月 | 624.65 | 6.5 | 16.3 | 10.3 | 10.6 | 17.4 | 5.7 | 20.9 | 14 | 2.1 | 27 | 94 | 56 | 80 | 79 | 4.3 | 4.7 | 2.7 | 4.0 | 1.1 | C,SW | | | | | | | |
| 全年 | 621.40 | 12.2 | 21.4 | 16.1 | 16.6 | 22.6 | 11.1 | 31.1 | 5,31 | 0.3 | 1,28 | 86 | 54 | 71 | (71) | 5.1 | 5.9 | 3.8 | 5.0 | (1.3) | C,SW | | | | | | | |

| 月份 | 總量 | 最大一日間 | 日 | 各種天 | | | | | | | 日數 | | | | | | | | | | | 初霽日期 | 初霽日期 | | | | | | | |
|-----|-----|--------|------|---------|------|-------|--------|----|-----|----|-----|----|----|----|----|-----|-----|----|----|---|---|------|------|----|---|----|----|----|----|------------|
| | | | | 降水日(毫米) | | | 氣溫(°C) | | | | 晴 | 疏 | 裂 | 密 | 雲 | 大風 | 雨 | 露 | 雪 | 雹 | 霧 | | | 沙暴 | 霜 | 積雪 | 結冰 | | | |
| | | | | ≥0.1 | ≥1.0 | ≥10.0 | 最低 | 最低 | 最低 | 最高 | | | | | | | | | | | | | | | | | | 最高 | 最高 | |
| 一月 | 7.9 | 3.6 | 3.6 | 21 | 1 | 1 | | | | 17 | 10 | 3 | 1 | | | | | | | | | | | | | | | | | |
| 二月 | 7.7 | 0.0 | | | | | | | | 19 | 9 | | | | | | | | | | | | | | | | | | | |
| 三月 | 7.2 | 31.3 | 8.6 | 22 | 6 | 6 | | | | 9 | 15 | 5 | 2 | 4 | | 6 | | | | | | | | | | | | | | 1950年 初 |
| 四月 | 7.1 | 39.8 | 10.7 | 1 | 14 | 9 | 1 | | | 2 | 20 | 5 | 3 | 6 | | 14 | | | | | | | | | | | | | | — |
| 五月 | 7.4 | 31.2 | 7.1 | 26 | 10 | 7 | 0 | | | | 28 | | 4 | | | 10 | 10 | | 1 | | | | | | | | | | 終 | |
| 六月 | 6.8 | 376.1 | 88.1 | 8 | 24 | 20 | 8 | | | 17 | | 11 | 18 | 5 | | 24 | 6 | | | | | | | | | | | | | 2,6 無 |
| 七月 | 7.2 | 59.2 | 16.1 | 21 | 16 | 8 | 2 | | | 14 | | 8 | 23 | 1 | | 16 | 14 | | | | | | | | | | | | | |
| 八月 | 7.1 | 100.2 | 16.3 | 5 | 22 | 13 | 4 | | | 23 | | 6 | 11 | 14 | 14 | | | | | | | | | | | | | | | |
| 九月 | 7.3 | 152.6 | 63.8 | 17 | 13 | 11 | 4 | | | 21 | | 14 | 12 | 4 | 8 | | 13 | 16 | | | | | | | | | | | | 1951年 初 |
| 十月 | 7.5 | 171.0 | 54.0 | 2 | 12 | 10 | 6 | | | 14 | | 1 | 16 | 8 | 6 | 6 | | 12 | 21 | | 1 | | | | | | | | | 無 |
| 十一月 | 7.8 | 33.0 | 13.2 | 28 | 8 | 4 | 1 | | | 9 | 15 | 4 | 2 | 3 | | 8 | 19 | | | | | | | | | | | | | |
| 十二月 | 7.7 | 99.2 | 63.7 | 16 | 8 | 8 | 1 | | | 8 | 14 | 7 | 2 | 2 | | 8 | 21 | | | | | | | | | | | | | |
| 全年 | 7.4 | 1097.2 | 88.1 | 6,8 | 134 | 97 | 27 | | 121 | 68 | 138 | 83 | 75 | 63 | | 134 | 120 | 2 | 6 | | | | | | | | | | | |

觀測標準時間 105 E.

站名：昆明

北緯 25° 02'

東經 102° 43'

高度 1893.4 米

1951年

| 月份 | 氣壓 (毫米) | 氣 溫 (攝氏) | | | | | | | | 相對濕度 (%) | | | | 雲 量 (0-10) | | | | 風 | | | 日照 | | | | | | | |
|-----|---------|----------|------|-------------|-------|------|------|------|--------|----------|--------|-----|----|------------|------|------|-----|-----|-----|-----|--------|----|--|----|--|--|--|----|
| | | 6時 | 14時 | 21時 | 平均 | 最高 | 最低 | 最高日 | 最低日 | 6時 | 14時 | 21時 | 平均 | 6時 | 14時 | 21時 | 平均 | 平均 | 最多 | 最大 | 時數 | 百分 | | | | | | |
| 一月 | 606.89 | 2.7 | 15.1 | 8.1 | 8.7 | 16.1 | 1.7 | 21.2 | 11 | -1.2 | 10, 16 | 89 | 42 | 72 | 68 | 3.5 | 3.5 | 2.7 | 3.3 | 2.0 | C, SW | | | | | | | |
| 二月 | 604.54 | 5.5 | 18.3 | 11.0 | 11.8 | 19.7 | 4.1 | 23.8 | 10, 26 | -0.6 | 16 | 74 | 32 | 59 | 54 | 1.4 | 2.4 | 1.0 | 1.7 | 3.0 | C, SW | | | | | | | |
| 三月 | 605.41 | 8.6 | 20.4 | 13.8 | 14.4 | 21.6 | 7.4 | 26.1 | 10, 11 | 1.2 | 7 | 74 | 36 | 58 | 55 | 3.7 | 4.8 | 1.9 | 3.5 | 3.0 | SW | | | | | | | |
| 四月 | 604.68 | 10.9 | 23.8 | 17.4 | 17.8 | 24.6 | 10.1 | 28.8 | 10 | 4.0 | 3 | 71 | 30 | 49 | 48 | 4.2 | 4.9 | 3.8 | 4.2 | 3.0 | SW | | | | | | | |
| 五月 | 605.34 | 13.6 | 24.8 | 18.1 | 19.3 | 26.3 | 13.0 | 31.4 | 15 | 8.8 | 1 | 82 | 44 | 68 | 63 | 5.8 | 6.0 | 4.0 | 5.1 | 2.3 | C, S | | | | | | | |
| 六月 | 603.66 | 16.6 | 23.2 | 18.8 | 19.7 | 25.0 | 15.7 | 29.5 | 23 | 12.2 | 29 | 88 | 62 | 81 | 76 | 9.1 | 9.3 | 7.3 | 8.6 | 2.2 | C, S | | | | | | | |
| 七月 | 604.37 | 17.8 | 22.9 | 19.3 | 20.1 | 24.8 | 17.2 | 27.8 | 26 | 15.4 | 15 | 89 | 69 | 85 | 81 | 9.9 | 9.6 | 8.3 | 9.3 | 2.5 | S | | | | | | | |
| 八月 | 604.66 | 16.9 | 23.3 | 19.1 | 20.0 | 24.9 | 16.0 | 26.6 | 8 | 14.4 | 18 | 92 | 68 | 85 | 81 | 8.3 | 8.1 | 7.0 | 7.8 | 1.8 | C, SSW | | | | | | | |
| 九月 | 607.71 | 14.2 | 21.5 | 16.0 | 17.3 | 23.1 | 13.0 | 27.6 | 7 | 7.1 | 25 | 92 | 64 | 88 | 81 | 8.2 | 7.9 | 5.0 | 7.2 | 1.7 | C, E | | | | | | | |
| 十月 | 608.00 | 12.2 | 20.6 | 14.5 | 15.8 | 21.9 | 11.2 | 26.0 | 20 | 6.1 | 29 | 93 | 60 | 86 | 80 | 7.9 | 6.8 | 4.3 | 6.4 | 1.5 | C, SSW | | | | | | | |
| 十一月 | 608.35 | 7.2 | 18.5 | 11.0 | 12.2 | 19.5 | 6.2 | 22.7 | 11 | 2.2 | 22, 23 | 90 | 49 | 79 | 74 | 5.6 | 4.9 | 4.0 | 4.6 | 1.9 | C, SSW | | | | | | | |
| 十二月 | 609.12 | 3.3 | 13.6 | 7.1 | 7.8 | 15.0 | 2.0 | 21.1 | 13 | -2.9 | 23 | 93 | 57 | 85 | 80 | 5.4 | 5.7 | 4.5 | 5.0 | 1.7 | C, SSW | | | | | | | |
| 全年 | 606.06 | 10.8 | 20.5 | 14.5 | 15.4 | 21.9 | 9.8 | 31.4 | 5, 15 | -2.9 | 12, 23 | 86 | 51 | 75 | (70) | 6.1 | 6.2 | 4.5 | 5.6 | 2.2 | C, SSW | | | | | | | |
| 月份 | 總量 | 蒸發量 (毫米) | | 各 種 天 氣 日 數 | | | | | | | | 霜 | 積雪 | 結冰 | 初霜日期 | 初雪日期 | | | | | | | | | | | | |
| | | 一日 | 間日 | ≥0.1 | ≥1.0 | ≥3.0 | 最高 | 最高 | 最高 | 最高 | 霧 | | | | | | 疏 | 裂 | 密 | | | | | | | | | |
| 一月 | 7.8 | 0.7 | 0.7 | 11 | 1 | | | | | 11 | 12 | 4 | 4 | | | | | | | | | | | | | | | |
| 二月 | 7.2 | 0.0 | | | | | | | | 15 | 11 | 1 | 1 | | | | | | | | | | | | | | | |
| 三月 | 6.8 | 23.8 | 19.2 | 21 | 4 | 2 | 1 | | | 9 | 14 | 5 | 3 | 1 | | | 4 | | | 1 | | | | | | | | |
| 四月 | 7.2 | 2.8 | 1.3 | 1 | 5 | 2 | | | | 2 | 18 | 8 | 2 | 3 | | | 5 | | | | | | | | | | | |
| 五月 | 7.7 | 100.8 | 14.2 | 20 | 220.5 | 17 | 14 | 5 | | 4 | 12 | 7 | 8 | 10 | | | 17 | 3 | | | | | | | | | | |
| 六月 | 7.6 | 167.5 | 45.0 | 17 | 128.3 | 19 | 15 | 5 | | | 18 | | | | | | 19 | 10 | | 1 | | | | | | | | |
| 七月 | 7.6 | 207.7 | 35.2 | 27 | 122.4 | 22 | 18 | 8 | | | 17 | | | | | | 22 | 10 | | | | | | | | | | |
| 八月 | 7.5 | 138.0 | 33.9 | 22 | 133.8 | 18 | 9 | 4 | | | 17 | | | | | | 18 | 11 | | | | | | | | | | |
| 九月 | 7.3 | 105.9 | 40.6 | 23 | 127.8 | 18 | 9 | 3 | | | 13 | | | | | | 18 | 20 | | | | | | | | | | |
| 十月 | 7.9 | 59.1 | 36.5 | 2 | 111.1 | 9 | 6 | 2 | | | 1 | 12 | 10 | 8 | 3 | | 9 | 22 | | | | | | | | | | |
| 十一月 | 8.3 | 33.0 | 24.3 | 28 | 113.6 | 6 | 4 | 1 | | | 6 | 12 | 8 | 4 | 1 | | 6 | 20 | | | | | | | | | | |
| 十二月 | 6.6 | 26.1 | 8.7 | 5 | 75.3 | 8 | 8 | | | | 6 | 11 | 5 | 9 | | | 8 | 18 | | | | | | | | | | |
| 全年 | 7.5 | 865.4 | 45.0 | 6, 17 | 127 | 87 | 29 | | | 24 | | 97 | | | | | 127 | 114 | | | | | | 14 | | | | 25 |

觀測標準時間 105 E.

站名：西貢

北緯 25° 00'

東經 98° 30'

高度 1646.0 米

1951年

| 月份 | 氣壓 (毫米) | 氣 溫 (攝氏) | | | | | | | | 相對濕度 (%) | | | | 雲 量 (0-10) | | | | 風 | | | 日照 | | | | | | | |
|-----|---------|----------|------|-------------|------|------|------|------|-------|----------|--------|-----|----|------------|------|------|-----|-----|-----|-------|--------|----|-----|-----|---|----|--|----|
| | | 6時 | 14時 | 21時 | 平均 | 最高 | 最低 | 最高日 | 最低日 | 6時 | 14時 | 21時 | 平均 | 6時 | 14時 | 21時 | 平均 | 平均 | 最多 | 最大 | 時數 | 百分 | | | | | | |
| 一月 | | 0.6 | 16.4 | 6.0 | 7.4 | 17.0 | -0.1 | 19.1 | 21 | -3.0 | 30 | 96 | 39 | 81 | 72 | 1.9 | 2.5 | 0.9 | 2.1 | 1.3 | C, S | | | | | | | |
| 二月 | | 1.4 | 19.0 | 10.0 | 10.0 | 19.4 | 0.9 | 22.1 | 5 | -2.5 | 3 | 97 | 37 | 69 | 69 | 1.1 | 2.6 | 0.3 | 1.6 | 1.8 | C, SW | | | | | | | |
| 三月 | | 5.7 | 20.2 | 12.8 | 13.0 | 21.1 | 5.2 | 24.3 | 11 | 1.8 | 1 | 96 | 48 | 73 | 73 | 2.6 | 6.7 | 3.5 | 4.4 | 1.7 | C, SW | | | | | | | |
| 四月 | | 9.3 | 19.9 | 13.8 | 14.6 | 21.6 | 8.5 | 25.7 | 10 | 5.0 | 12, 15 | 96 | 56 | 78 | 77 | 5.9 | 8.0 | 3.5 | 6.3 | 1.2 | C, S | | | | | | | |
| 五月 | | 12.2 | 24.2 | 17.4 | 18.3 | 26.3 | 11.6 | 30.3 | 31 | 7.4 | 1 | 97 | 55 | 80 | 76 | 5.6 | 7.6 | 3.0 | 5.2 | 1.2 | C, SW | | | | | | | |
| 六月 | | 17.2 | 21.3 | 18.3 | 19.1 | 23.1 | 16.7 | 27.4 | 21 | 14.3 | 20 | 99 | 86 | 98 | 94 | 10.0 | 9.9 | 8.5 | 9.5 | 1.2 | C, SSW | | | | | | | |
| 七月 | | 17.3 | 21.3 | 18.3 | 19.1 | 22.7 | 17.0 | 27.0 | 23 | 16.3 | 4 | 100 | 86 | 98 | 94 | 9.9 | 9.9 | 9.0 | 9.7 | 1.5 | C, SW | | | | | | | |
| 八月 | | 17.9 | 23.6 | 18.9 | 20.3 | 25.4 | 17.4 | 28.8 | 8 | 15.2 | 15 | 100 | 81 | 98 | 93 | 9.9 | 9.2 | 7.7 | 9.1 | 1.4 | C, SW | | | | | | | |
| 九月 | | 15.2 | 24.2 | 17.4 | 19.1 | 25.4 | 14.6 | 29.0 | 7 | 11.1 | 27 | 99 | 68 | 97 | 88 | 7.0 | 7.2 | 4.5 | 6.2 | 1.3 | C, SW | | | | | | | |
| 十月 | | 12.6 | 22.6 | 15.2 | 16.8 | 23.5 | 12.0 | 26.8 | 20 | 7.6 | 29, 30 | 100 | 65 | 97 | 88 | 6.1 | 7.0 | 5.1 | 5.8 | 1.2 | C, SW | | | | | | | |
| 十一月 | | 5.8 | 19.5 | 9.7 | 11.7 | 20.4 | 5.0 | 22.2 | 8 | -1.0 | 25 | 98 | 50 | 92 | 80 | 2.8 | 4.6 | 3.2 | 3.7 | 1.5 | C, SW | | | | | | | |
| 十二月 | | 4.8 | 17.0 | 8.4 | 9.8 | 17.8 | 4.0 | 21.4 | 26 | 0.2 | 30 | 98 | 54 | 93 | 83 | 3.7 | 5.8 | 3.3 | 4.6 | 1.4 | C, NE | | | | | | | |
| 全年 | | 10.0 | 20.8 | 13.9 | 14.9 | 22.0 | 9.4 | 30.3 | 5, 31 | -3.0 | 1, 30 | 98 | 60 | 88 | (82) | 5.5 | 6.8 | 4.4 | 5.7 | (1.4) | C, SW | | | | | | | |
| 月份 | 總量 | 蒸發量 (毫米) | | 各 種 天 氣 日 數 | | | | | | | | 霜 | 積雪 | 結冰 | 初霜日期 | 初雪日期 | | | | | | | | | | | | |
| | | 一日 | 間日 | ≥0.1 | ≥1.0 | ≥3.0 | 最高 | 最高 | 最高 | 最高 | 霧 | | | | | | 疏 | 裂 | 密 | | | | | | | | | |
| 一月 | 7.4 | 0.7 | 0.5 | 18 | 2 | | | | | | 16 | 11 | 3 | 1 | | | 2 | | | | | | | | | | | |
| 二月 | 7.2 | 0.0 | | | | | | | | 14 | 14 | | | | | | 10 | | | | | | | | | | | |
| 三月 | 7.0 | 73.3 | 46.2 | 31 | 7 | 5 | 2 | | | 4 | 15 | 9 | 3 | 4 | | 7 | 15 | | 1 | 1 | | | | | | | | |
| 四月 | 6.8 | 73.1 | 20.1 | 2 | 15 | 9 | 2 | | | | | | | | | | 1 | 1 | | | | | | | | | | |
| 五月 | 7.2 | 47.7 | 12.9 | 21 | 12 | 8 | 2 | | | 24 | | 2 | 11 | 16 | 2 | 14 | 1 | 12 | 27 | | | | | | | | | |
| 六月 | 6.8 | 502.9 | 79.9 | 6 | 28 | 26 | 14 | | | 7 | | | 6 | 24 | 6 | 3 | 29 | 1 | | | | | | | | | | |
| 七月 | 7.0 | 261.7 | 56.2 | 27 | 31 | 30 | 7 | | | 3 | | | 3 | 28 | | 1 | 31 | 1 | | | | | | | | | | |
| 八月 | 7.4 | 254.2 | 46.7 | 29 | 28 | 23 | 8 | | | 18 | | | 10 | 21 | 14 | 2 | 28 | 4 | | 2 | | | | | | | | |
| 九月 | 7.3 | 160.4 | 64.9 | 17 | 18 | 15 | 5 | | | 19 | | | | 14 | 8 | 8 | 6 | 18 | 15 | 1 | 9 | | | | | | | |
| 十月 | 7.1 | 223.7 | 65.9 | 2 | 14 | 13 | 8 | | | 10 | | | 6 | 8 | 11 | 6 | 8 | 14 | 23 | | | | | | | | | |
| 十一月 | 7.5 | 39.3 | 14.5 | 28 | 8 | 6 | 1 | | | 1 | | | 10 | 12 | 5 | 3 | 2 | 8 | 12 | | | | | | | | | |
| 十二月 | 7.4 | 80.8 | 55.7 | 16 | 13 | 8 | 1 | | | | | | 7 | 12 | 7 | 5 | 3 | 12 | 5 | | | | | | | | | |
| 全年 | 7.2 | 1713.3 | 79.9 | 6, 6 | 176 | 143 | 50 | | | 29 | | | 87 | | | | 59 | 108 | 93 | 105 | 69 | 16 | 176 | 131 | 3 | 26 | | 76 |

觀測標準時間 105 E.

站名：玉溪 北緯 24° 24' 東經 102° 37' 高度 1671.0 米 1951年

| 月份 | 氣壓 (毫米) | 氣 溫 (攝氏) | | | | | | | | 相對濕度 (%) | | | | 雲 量 (0-10) | | | | 風 | | | | 日照 | | | | |
|-----|---------|----------|------|------|------|------|------|------|------|----------|------|-----|----|------------|-----|-----|-----|------|------|------|-------|----|----|---|--|--|
| | | 6時 | 14時 | 21時 | 平均 | 平均 | | 絕對 | | 6時 | 14時 | 21時 | 平均 | 6時 | 14時 | 21時 | 平均 | 平均風速 | 最多風向 | 最 大 | | 時數 | 百分 | | | |
| | | | | | | 最高 | 最低 | 最高 | 最低 | | | | | | | | | | | 速度 | 方向 | | | 日 | | |
| 一月 | 626.05 | 4.5 | 17.7 | 9.5 | 10.6 | 18.2 | 3.7 | 21.7 | 31 | 1.2 | 30 | 96 | 50 | 84 | 77 | 4.0 | 4.0 | 3.4 | 3.9 | 1.7 | SW | | | | | |
| 二月 | 623.59 | 6.2 | 20.5 | 12.6 | 13.1 | 21.7 | 5.3 | 25.0 | 8 | 0.9 | 18 | 87 | 42 | 71 | 67 | 2.3 | 2.7 | 1.9 | 2.4 | 1.9 | SW | | | | | |
| 三月 | 624.53 | 9.3 | 23.1 | 15.7 | 16.0 | 24.2 | 8.4 | 29.1 | 30 | 5.3 | 17 | 87 | 42 | 69 | 66 | 4.6 | 6.1 | 3.2 | 4.8 | 2.1 | SW | | | | | |
| 四月 | 623.74 | 12.5 | 26.6 | 19.1 | 19.4 | 27.7 | 11.8 | 31.1 | 9,10 | 8.8 | 24 | 78 | 33 | 56 | 55 | 4.7 | 6.8 | 5.1 | 5.8 | 1.9 | SW | | | | | |
| 五月 | 624.25 | 15.8 | 27.7 | 21.1 | 21.5 | 29.3 | 15.1 | 34.2 | 15 | 11.4 | 1 | 81 | 43 | 64 | 63 | 6.6 | 6.8 | 4.0 | 6.0 | 1.4 | SSW | | | | | |
| 六月 | 622.32 | 18.1 | 24.9 | 20.7 | 21.2 | 26.7 | 17.2 | 32.1 | 30 | 14.4 | 20 | 90 | 67 | 83 | 80 | 9.4 | 9.6 | 7.7 | 9.0 | 1.5 | SSW | | | | | |
| 七月 | 623.16 | 18.9 | 24.7 | 20.9 | 21.5 | 26.4 | 18.0 | 30.7 | 1 | 16.5 | 24 | 92 | 70 | 86 | 83 | 9.9 | 9.7 | 9.0 | 9.5 | 1.6 | SW | | | | | |
| 八月 | 622.41 | 18.6 | 26.2 | 20.8 | 21.9 | 27.5 | 17.8 | 32.5 | 8 | 16.2 | 30 | 93 | 65 | 84 | 81 | 8.7 | 8.2 | 6.1 | 7.8 | 1.6 | SW | | | | | |
| 九月 | 625.48 | 16.3 | 23.9 | 18.6 | 19.6 | 25.4 | 15.3 | 30.3 | 6 | 10.7 | 25 | 92 | 65 | 86 | 81 | 9.1 | 8.1 | 4.9 | 7.4 | 1.3 | SW | | | | | |
| 十月 | 625.98 | 14.0 | 23.6 | 16.9 | 18.2 | 24.3 | 13.1 | 28.3 | 8 | 9.0 | 31 | 94 | 59 | 84 | 79 | 8.6 | 7.4 | 4.0 | 6.5 | 1.2 | C,SSW | | | | | |
| 十一月 | 626.96 | 9.9 | 21.1 | 13.3 | 14.8 | 21.6 | 8.8 | 24.7 | 5 | 5.7 | 15 | 93 | 54 | 83 | 77 | 5.4 | 5.1 | 3.1 | 4.8 | 1.1 | SW | | | | | |
| 十二月 | 627.49 | 6.3 | 16.4 | 9.8 | 10.8 | 17.3 | 5.3 | 22.8 | 31 | 1.8 | 23 | 96 | 63 | 88 | 82 | 7.4 | 6.1 | 4.2 | 5.7 | 1.2 | C,SW | | | | | |
| 全年 | 624.63 | 12.5 | 23.0 | 16.6 | 17.4 | 24.2 | 11.7 | 34.2 | 5,15 | 0.9 | 2,18 | 90 | 54 | 78 | 74 | 6.7 | 6.7 | 4.7 | 6.1 | *1.5 | SW | | | | | |

| 月份 | 能見度 (米) | 降水量 (毫米) | | 蒸發量 (毫米) | 各 種 天 氣 日 數 | | | | | | | | | | 初霜日期 | 初雪日期 | | | | | | | | | | | | | |
|-----|---------|----------|-------|----------|-------------|------|------|----------|--------|---------|---------|---|----|-----|------|------|----|---|-----|-----|---|---|---|----|----|----|----|----|---------|
| | | 總量 | 最大一日間 | | 降水日 (毫米) | | | 氣 溫 (°C) | | | | 碧 | 疏 | 裂 | | | 密 | 雪 | 大風 | 雨 | 露 | 雪 | 電 | 霧 | 沙暴 | 霜 | 積雪 | 結冰 | |
| | | | | | ≥0.1 | ≥1.0 | ≥2.0 | 最低 ≤10° | 最低 ≤5° | 最低 ≤25° | 最高 ≥25° | | | | | | | | | | | | | | | | | | 最高 ≥35° |
| 一月 | 7.9 | 11.7 | 10.5 | 21 | | 4 | 1 | 1 | | | | | 9 | 15 | 3 | 4 | | 4 | 28 | | | | | | | | | | |
| 二月 | 7.9 | 0.0 | | | | | | | | | | | 16 | 7 | 4 | 1 | | | 27 | | | | | | | | | | |
| 三月 | 7.5 | 2.2 | 2.0 | 23 | | 2 | 1 | | | | | | 3 | 17 | 7 | 4 | 1 | | 17 | | | | | | | | | | |
| 四月 | 7.2 | 9.5 | 3.5 | 1 | | 5 | 3 | | | | | | 1 | 16 | 9 | 4 | 4 | | 5 | | | 1 | 5 | | | | | | |
| 五月 | 7.4 | 91.6 | 41.4 | 26 | | 12 | 8 | 3 | | | | | 1 | 15 | 8 | 7 | 7 | | 12 | | | | | | | | | | |
| 六月 | 7.2 | 181.4 | 53.9 | 12 | | 19 | 16 | 4 | | | | | | 23 | 18 | 6 | 6 | | 19 | | | | | | | | | | |
| 七月 | 7.2 | 174.3 | 43.2 | 4 | | 23 | 19 | 7 | | | | | | 25 | 1 | 3 | 27 | 7 | 23 | | | | | | | | | | |
| 八月 | 7.2 | 106.3 | 19.5 | 10 | | 21 | 14 | 4 | | | | | | 25 | 6 | 13 | 12 | 8 | 21 | 9 | | | 3 | | | | | | |
| 九月 | 7.4 | 87.7 | 24.8 | 23 | | 17 | 8 | 3 | | | | | | 19 | 4 | 19 | 7 | 2 | 7 | 11 | | | 3 | | | | | | |
| 十月 | 7.7 | 87.9 | 29.4 | 9 | | 9 | 8 | 4 | | | | | 1 | 12 | 12 | 6 | 1 | | 9 | 18 | | | 4 | | | | | | |
| 十一月 | 7.8 | 15.5 | 8.2 | 28 | | 6 | 4 | | | | | | 5 | 14 | 5 | 6 | | | 6 | 18 | | | 2 | | | | | | |
| 十二月 | 7.5 | 35.0 | 11.8 | 4 | | 9 | 7 | 1 | | | | | 3 | 13 | 7 | 8 | | | 9 | 21 | | | 7 | | 5 | | | | |
| 全年 | 7.5 | 803.1 | 53.9 | 6,12 | | 127 | 89 | 27 | | | | | 39 | 120 | 102 | 104 | 36 | | 127 | 149 | | | 1 | 54 | | 37 | | | |

觀測標準時間 105 E.

站名：蒙自 北緯 23° 30' 東經 103° 30' 高度 1300.1 米 1951年

| 月份 | 氣壓 (毫米) | 氣 溫 (攝氏) | | | | | | | | 相對濕度 (%) | | | | 雲 量 (0-10) | | | | 風 | | | | 日照 | | | | | | | |
|-----|---------|----------|------|------|------|------|------|------|------|----------|------|-----|----|------------|-----|-----|-----|------|------|-----|------|------|----|---|----|--|--|--|--|
| | | 6時 | 14時 | 21時 | 平均 | 平均 | | 絕對 | | 6時 | 14時 | 21時 | 平均 | 6時 | 14時 | 21時 | 平均 | 平均風速 | 最多風向 | 最 大 | | 時數 | 百分 | | | | | | |
| | | | | | | 最高 | 最低 | 最高 | 最低 | | | | | | | | | | | 速度 | 方向 | | | 日 | | | | | |
| 一月 | 652.46 | 8.5 | 18.2 | 11.0 | 12.4 | 19.3 | 7.1 | 25.8 | 7 | 2.6 | 14 | 87 | 51 | 78 | 72 | 4.1 | 4.3 | 3.2 | 3.9 | 1.4 | S | | | | | | | | |
| 二月 | 649.83 | 11.0 | 21.9 | 14.2 | 15.8 | 22.8 | 10.1 | 27.2 | 27 | 4.8 | 18 | 78 | 38 | 67 | 61 | 2.6 | 2.6 | 1.8 | 2.3 | 2.0 | S | | | | | | | | |
| 三月 | 650.46 | 13.4 | 23.2 | 16.4 | 17.8 | 24.2 | 12.2 | 30.7 | 28 | 4.6 | 3 | 75 | 42 | 70 | 62 | 4.6 | 4.5 | 3.2 | 4.2 | 1.9 | S | | | | | | | | |
| 四月 | 649.20 | 16.5 | 27.1 | 19.7 | 21.4 | 28.1 | 15.5 | 33.1 | 10 | 11.1 | 3 | 77 | 40 | 68 | 61 | 5.7 | 5.1 | 2.9 | 4.6 | 2.1 | S | | | | | | | | |
| 五月 | 649.49 | 18.5 | 26.7 | 21.2 | 22.3 | 28.3 | 17.2 | 33.8 | 16 | 13.9 | 19 | 84 | 53 | 75 | 70 | 7.5 | 6.6 | 4.7 | 6.3 | 3.5 | S | 12.2 | SW | | 16 | | | | |
| 六月 | 646.89 | 19.4 | 25.3 | 21.4 | 22.3 | 27.2 | 18.4 | 30.6 | 30 | 14.1 | 29 | 90 | 67 | 82 | 78 | 8.8 | 9.0 | 7.4 | 8.5 | 2.2 | S | 11.7 | S | | 13 | | | | |
| 七月 | 648.02 | 20.0 | 25.8 | 21.6 | 22.6 | 27.1 | 19.1 | 30.3 | 25 | 15.7 | 25 | 89 | 66 | 83 | 79 | 9.0 | 8.7 | 8.1 | 8.7 | 2.7 | S | 10.3 | S | | 19 | | | | |
| 八月 | 647.57 | 19.8 | 26.6 | 21.6 | 22.7 | 28.2 | 18.9 | 30.9 | 15 | 16.7 | 8 | 93 | 68 | 88 | 83 | 8.2 | 8.2 | 7.0 | 8.0 | 1.4 | SE | 11.1 | NE | | 20 | | | | |
| 九月 | 651.55 | 18.0 | 24.5 | 19.7 | 20.9 | 25.8 | 16.8 | 29.4 | 6 | 13.8 | 26 | 90 | 65 | 83 | 79 | 8.1 | 7.7 | 5.8 | 7.3 | 1.5 | C,SE | 8.3 | S | | 12 | | | | |
| 十月 | 652.47 | 15.9 | 23.9 | 17.7 | 19.2 | 25.2 | 14.7 | 29.9 | 20 | 8.8 | 29 | 90 | 61 | 86 | 79 | 7.1 | 6.8 | 4.3 | 6.1 | 1.4 | C,SE | 8.3 | S | | 18 | | | | |
| 十一月 | 653.68 | 12.9 | 21.6 | 14.7 | 16.3 | 22.8 | 11.4 | 26.2 | 14 | 7.6 | 24 | 90 | 53 | 85 | 76 | 6.4 | 5.6 | 3.1 | 5.2 | 2.3 | C,SE | 10.0 | SW | | 20 | | | | |
| 十二月 | 654.98 | 9.0 | 17.8 | 11.5 | 12.8 | 18.9 | 7.3 | 23.5 | 25 | 1.7 | 26 | 89 | 57 | 85 | 77 | 5.6 | 6.7 | 4.6 | 5.8 | 1.7 | C,SE | 10.6 | S | | 29 | | | | |
| 全年 | 650.55 | 15.2 | 23.6 | 17.6 | 18.9 | 24.8 | 14.1 | 33.8 | 5,16 | 1.7 | 1226 | 86 | 55 | 79 | 73 | 6.5 | 6.3 | 4.7 | 5.8 | | S | | | | | | | | |

| 月份 | 能見度 (米) | 降水量 (毫米) | | 蒸發量 (毫米) | 各 種 天 氣 日 數 | | | | | | | | | | 初霜日期 | 初雪日期 | | | | | | | | | | | | | | | |
|-----|---------|----------|-------|----------|-------------|------|------|----------|--------|---------|---------|---|---|----|------|------|----|----|----|-----|-----|---|---|---|----|---|----|----|---------|--|--|
| | | 總量 | 最大一日間 | | 降水日 (毫米) | | | 氣 溫 (°C) | | | | 碧 | 疏 | 裂 | | | 密 | 雪 | 大風 | 雨 | 露 | 雪 | 電 | 霧 | 沙暴 | 霜 | 積雪 | 結冰 | | | |
| | | | | | ≥0.1 | ≥1.0 | ≥2.0 | 最低 ≤10° | 最低 ≤5° | 最低 ≤25° | 最高 ≥25° | | | | | | | | | | | | | | | | | | 最高 ≥35° | | |
| 一月 | 7.2 | 8.1 | 5.5 | 25 | | 4 | 3 | | | | | | | 1 | 8 | 15 | 2 | 6 | | | | | | | | | | | | | |
| 二月 | 7.7 | 0.0 | | | | | | | | | | | | 10 | 13 | 11 | 3 | 1 | | 3 | | | | | | | | | | | |
| 三月 | 6.8 | 4.5 | 2.3 | 31 | | 2 | 2 | | | | | | | 21 | 5 | 16 | 6 | 4 | 2 | | | | | 1 | | | | | | | |
| 四月 | 6.6 | 17.6 | 13.7 | 14 | | 3 | 2 | 1 | | | | | | 27 | 2 | 19 | 3 | 1 | 3 | | | | | | | | | | | | |
| 五月 | 7.3 | 142.9 | 39.0 | 18 | | 14 | 12 | 5 | | | | | | 26 | 1 | 11 | 12 | 7 | 6 | | | | | | | | | | | | |
| 六月 | 7.3 | 124.2 | 26.0 | 24 | | 17 | 15 | 3 | | | | | | 27 | 2 | 16 | 12 | 3 | 17 | 5 | | | | | | | | | | | |
| 七月 | 7.5 | 101.3 | 31.8 | 15 | | 16 | 13 | 3 | | | | | | 27 | 1 | 14 | 16 | 3 | 16 | 6 | | | | | | | | | | | |
| 八月 | 7.3 | 160.5 | 22.8 | 5 | | 24 | 18 | 7 | | | | | | 28 | 6 | 13 | 12 | 8 | 24 | 8 | | | | | | | | | | | |
| 九月 | 7.1 | 45.1 | 8.9 | 23 | | 15 | 11 | | | | | | | 18 | 8 | 12 | 10 | 1 | 15 | 15 | | | | | | | | | | | |
| 十月 | 7.3 | 75.4 | 17.6 | 9 | | 12 | 9 | 4 | | | | | | 17 | 2 | 12 | 11 | 6 | 1 | 12 | 16 | | | 1 | | | | | | | |
| 十一月 | 8.0 | 26.9 | 10.3 | 18 | | 5 | 4 | 1 | | | | | | 8 | 2 | 15 | 10 | 3 | 7 | 15 | | | | | | | | | | | |
| 十二月 | 8.2 | 23.7 | 10.1 | 21 | | 7 | 6 | 1 | | | | | | 3 | 11 | 10 | 7 | | 7 | 15 | | | | | | | | | | | |
| 全年 | 7.4 | 730.2 | 39.0 | 5,18 | | 119 | 95 | 24 | | | | | | 36 | 127 | 117 | 85 | 27 | | 119 | 109 | | | 1 | | 2 | | | | | |

觀測標準時間 105 E.

站名: 桐梓

北緯 28° 20' 東經 106° 40' 高度

米, 1951年

| 月份 | 氣壓 (毫米) | 氣 溫 (攝氏) | | | | | | | | | | 相 對 濕 度 (%) | | | | 雲 量 (0-10) | | | | 風 | | | | 日 照 | | |
|-----|---------|----------|------|------|------|------|------|------|------|------|-----|-------------|----|-----|------|------------|-----|-----|-----|------|------|------|------|-----|----|----|
| | | 6時 | 14時 | 21時 | 平均 | 平 均 | | 絕 對 | | 日 | 最 低 | 日 | 6時 | 14時 | 21時 | 平均 | 6時 | 14時 | 21時 | 平均 | 平均風速 | 最多風向 | 最 大 | | 時數 | 百分 |
| | | | | | | 最高 | 最低 | 最高 | 最低 | | | | | | | | | | | | | | 速(米) | 方 向 | | |
| 一月 | 2.7 | 7.1 | 4.2 | 4.7 | 7.9 | 1.6 | 19.4 | 5 | -4.6 | 14 | 84 | 69 | 80 | 78 | 9.2 | 8.6 | 7.2 | 8.4 | 1.9 | C,NE | | | | | | |
| 二月 | 4.2 | 9.3 | 6.8 | 6.4 | 10.1 | 3.1 | 25.2 | 22 | -2.5 | 14 | 85 | 70 | 81 | 79 | 8.8 | 8.0 | 8.5 | 8.4 | 2.0 | C,SE | | | | | | |
| 三月 | 6.3 | 11.1 | 8.7 | 8.7 | 12.0 | 5.6 | 25.5 | 17 | -1.2 | 7 | 85 | 70 | 79 | 78 | 8.9 | 9.2 | 8.8 | 9.0 | 1.7 | C,SE | | | | | | |
| 四月 | 11.5 | 15.6 | 13.3 | 13.5 | 16.3 | 11.1 | 22.0 | 34 | 6.8 | 3 | 90 | 73 | 83 | 82 | 10.0 | 9.8 | 9.7 | 9.8 | 1.7 | C,SW | | | | | | |
| 五月 | 16.8 | 25.4 | 20.0 | 20.7 | 26.3 | 16.1 | 33.3 | 21 | 11.0 | 18 | 89 | 59 | 77 | 75 | 7.9 | 7.4 | 5.7 | 7.3 | 1.6 | C,S | | | | | | |
| 六月 | 19.2 | 25.5 | 21.8 | 22.2 | 26.6 | 18.6 | 33.5 | 2 | 14.6 | 18 | 89 | 68 | 81 | 79 | 8.5 | 8.7 | 6.6 | 8.1 | 1.4 | C,S | | | | | | |
| 七月 | 21.9 | 28.2 | 24.4 | 24.8 | 29.3 | 21.3 | 34.1 | 7 | 19.0 | 3 | 88 | 68 | 81 | 79 | 8.7 | 9.2 | 7.1 | 8.6 | 1.7 | S | | | | | | |
| 八月 | 21.6 | 29.9 | 24.9 | 25.5 | 31.5 | 23.3 | 36.1 | 31 | 18.7 | 1 | 90 | 62 | 80 | 77 | 5.5 | 7.6 | 5.5 | 6.8 | 1.5 | S | | | | | | |
| 九月 | 17.4 | 25.9 | 20.1 | 21.1 | 27.2 | 16.8 | 33.9 | 9 | 10.9 | 26 | 90 | 59 | 82 | 77 | 8.6 | 7.3 | 4.2 | 6.9 | 1.2 | C,S | | | | | | |
| 十月 | 14.8 | 21.7 | 17.2 | 17.9 | 22.9 | 14.0 | 31.1 | 19 | 7.4 | 24 | 91 | 68 | 85 | 81 | 7.8 | 7.8 | 6.4 | 7.2 | 1.0 | C,S | | | | | | |
| 十一月 | 9.2 | 12.8 | 10.5 | 10.9 | 13.7 | 8.2 | 22.3 | 13 | -0.4 | 24 | 90 | 77 | 86 | 84 | 9.5 | 9.9 | 8.4 | 9.4 | 1.0 | C,S | | | | | | |
| 十二月 | 6.4 | 11.7 | 7.8 | 8.6 | 12.9 | 5.2 | 22.9 | 24 | 0.9 | 23 | 87 | 70 | 83 | 80 | 8.5 | 7.9 | 6.7 | 7.4 | 1.0 | C,SW | | | | | | |
| 全年 | 12.7 | 18.7 | 14.9 | 15.4 | 19.7 | 11.9 | 36.1 | 8,31 | -4.6 | 1,14 | 88 | 68 | 82 | 79 | 8.5 | 8.5 | 7.1 | 8.1 | 1.5 | C,S | | | | | | |

| 月份 | 能見度 (米) | 降水量 (毫米) | | 蒸發量 (毫米) | 各 種 天 氣 | | | | | | | | | | 日 數 | | | | | | | | 初終日期 | 初終日期 | | | | |
|-----|---------|----------|-------|----------|---------|------|------|----------|-------|--------|-------|----|-----|---|-----|----|----|-----|----|-----|---|----|------|------|----|----|--------|--------|
| | | 總量 | 最大一日間 | | 降水日(毫米) | | | 氣 溫 (°C) | | | | 碧 | 疏 | 裂 | 密 | 霧 | 大風 | 雨 | 露 | 雪 | 雹 | 霜 | | | 積雪 | 結冰 | | |
| | | | | | ≥0.1 | ≥1.0 | ≥2.0 | 最低 ≤10 | 最低 ≤0 | 最低 ≥25 | 最高 ≤0 | | | | | | | | | | | | | | | | 最高 ≥25 | 最高 ≥35 |
| 一月 | 5.3 | 5.3 | 1.9 | 18 | 11 | 1 | | | 11 | | | 3 | 1 | 5 | 4 | 21 | 1 | | 9 | 4 | 4 | | 4 | | | 2 | | |
| 二月 | 5.3 | 12.9 | 4.0 | 21 | 17 | 4 | | | 4 | | | 1 | 2 | 3 | 3 | 20 | | | 16 | | 2 | | 2 | | | 3 | | |
| 三月 | 5.5 | 22.7 | 7.5 | 28 | 13 | 5 | | | 4 | | | 1 | 2 | | 4 | 25 | | | 12 | | 2 | | 1 | | | 1 | | |
| 四月 | 5.8 | 63.5 | 14.3 | 25 | 27 | 14 | 2 | | | | | | | 1 | 29 | 7 | | | 27 | | | | | | | | | |
| 五月 | 6.4 | 81.0 | 20.1 | 10 | 15 | 11 | 3 | | | | | 21 | 1 | 8 | 7 | 15 | 8 | | 15 | | 2 | | | | | | | |
| 六月 | 6.3 | 142.2 | 46.6 | 26 | 18 | 12 | 4 | | | | | 18 | | 5 | 9 | 16 | 4 | | 18 | | 1 | | | | 1 | | | |
| 七月 | 6.2 | 227.5 | 90.4 | 19 | 14 | 10 | 6 | | | | | 28 | | 2 | 10 | 19 | 5 | | 14 | | | | | | | | | |
| 八月 | 6.3 | 152.4 | 69.4 | 1 | 16 | 7 | 3 | | | | | 30 | 4 | | 10 | 12 | 9 | 6 | 16 | | | | 4 | | | | | |
| 九月 | 6.2 | 98.0 | 38.5 | 12 | 12 | 9 | 3 | | | | | 22 | | 2 | 9 | 6 | 15 | | 12 | | 3 | | | 6 | | | | |
| 十月 | 6.5 | 99.5 | 23.5 | 3 | 14 | 12 | 2 | | | | | 11 | | 3 | 7 | 6 | 15 | | 14 | | 4 | | | 5 | | | | |
| 十一月 | 6.0 | 70.7 | 15.9 | 29 | 16 | 12 | 3 | | | | | | | 1 | 7 | 9 | 14 | 2 | 16 | | 3 | | 2 | | | 1 | | |
| 十二月 | 5.8 | 12.4 | 4.4 | 13 | 8 | 5 | | | | | | | | 1 | 7 | 9 | 14 | 2 | 8 | | 3 | | | | 2 | | | |
| 全年 | 6.0 | 988.1 | 90.4 | 7,19 | 181 | 102 | 26 | | | | | 3 | 132 | 4 | 12 | 56 | 82 | 215 | 34 | 177 | | 22 | 9 | 25 | | 9 | | |

觀測標準時間 105 E.

站名: 思南

北緯 28° 20' 東經 108° 30' 高度

376.2 米 1951年

| 月份 | 氣壓 (毫米) | 氣 溫 (攝氏) | | | | | | | | | | 相 對 濕 度 (%) | | | | 雲 量 (0-10) | | | | 風 | | | | 日 照 | | | |
|-----|---------|----------|------|------|------|------|------|------|------|------|------|-------------|----|-----|------|------------|-----|-----|-----|-----|-------|------|------|-----|----|----|---|
| | | 6時 | 14時 | 21時 | 平均 | 平 均 | | 絕 對 | | 日 | 最 低 | 日 | 6時 | 14時 | 21時 | 平均 | 6時 | 14時 | 21時 | 平均 | 平均風速 | 最多風向 | 最 大 | | 時數 | 百分 | |
| | | | | | | 最高 | 最低 | 最高 | 最低 | | | | | | | | | | | | | | 速(米) | 方 向 | | | 日 |
| 一月 | 734.23 | 5.6 | 8.5 | 7.6 | 7.2 | 9.8 | 5.0 | 20.4 | 5 | 0.0 | 16 | 87 | 77 | 84 | 83 | 8.9 | 8.5 | 7.4 | 8.3 | 1.3 | N | | | | | | |
| 二月 | 730.16 | 7.2 | 10.4 | 9.1 | 8.9 | 11.7 | 6.5 | 25.9 | 22 | 3.4 | 11 | 86 | 77 | 80 | 81 | 8.5 | 8.5 | 8.4 | 8.5 | 1.9 | N | | | | | | |
| 三月 | 730.81 | 9.8 | 13.5 | 12.3 | 11.9 | 14.5 | 9.3 | 26.1 | 17 | 2.3 | 2 | 86 | 75 | 79 | 80 | 9.4 | 9.0 | 8.7 | 8.9 | 1.8 | S | | | | | | |
| 四月 | 727.64 | 14.3 | 16.9 | 16.0 | 15.7 | 17.6 | 14.1 | 23.2 | 7 | 11.0 | 3 | 89 | 82 | 85 | 85 | 10.0 | 9.7 | 8.4 | 9.5 | 1.7 | N,NNE | | | | | | |
| 五月 | 724.26 | 20.7 | 26.7 | 24.2 | 23.9 | 27.9 | 20.4 | 33.8 | 26 | 15.5 | 1 | 89 | 70 | 79 | 79 | 7.0 | 6.1 | 5.4 | 6.4 | 1.8 | S | | | | | | |
| 六月 | 721.49 | 22.7 | 27.8 | 25.7 | 25.4 | 29.0 | 22.2 | 35.3 | 1 | 19.8 | 13 | 88 | 73 | 81 | 81 | 7.6 | 7.3 | 6.3 | 7.2 | 2.0 | S | | | | | | |
| 七月 | 720.71 | 25.6 | 30.6 | 28.3 | 28.2 | 31.5 | 25.2 | 35.8 | 7 | 23.2 | 15 | 87 | 71 | 80 | 79 | 7.5 | 8.2 | 6.6 | 7.6 | 2.2 | S | | | | | | |
| 八月 | 720.88 | 26.0 | 33.6 | 29.6 | 29.5 | 33.9 | 25.7 | 37.0 | 30 | 24.5 | 7 | 84 | 62 | 73 | 73 | 6.0 | 6.6 | 3.5 | 5.6 | 2.0 | S | | | | | | |
| 九月 | 727.17 | 21.5 | 27.7 | 24.9 | 24.7 | 28.4 | 20.9 | 36.3 | 6 | 15.7 | 22 | 85 | 65 | 75 | 75 | 7.0 | 6.9 | 4.0 | 6.2 | 1.7 | S | | | | | | |
| 十月 | 728.87 | 18.3 | 23.9 | 20.9 | 21.0 | 24.5 | 17.8 | 32.7 | 19 | 12.6 | 25 | 89 | 73 | 83 | 82 | 8.5 | 6.6 | 5.8 | 6.9 | 1.8 | S | | | | | | |
| 十一月 | 733.07 | 12.8 | 15.2 | 14.2 | 14.1 | 16.3 | 12.1 | 24.1 | 3 | 5.9 | 23 | 89 | 81 | 86 | 85 | 9.6 | 8.8 | 8.7 | 9.1 | 1.6 | S | | | | | | |
| 十二月 | 734.13 | 10.3 | 13.9 | 12.1 | 12.1 | 15.0 | 9.5 | 22.2 | 24 | 5.0 | 31 | 87 | 75 | 82 | 81 | 9.4 | 6.9 | 4.5 | 7.1 | 1.6 | S | | | | | | |
| 全年 | 727.79 | 16.2 | 20.7 | 18.7 | 18.6 | 21.7 | 15.7 | 37.0 | 8,30 | 0.0 | 1,16 | 87 | 73 | 81 | (80) | 8.3 | 7.8 | 6.5 | 7.6 | 1.8 | S | | | | | | |

| 月份 | 能見度 (米) | 降水量 (毫米) | | 蒸發量 (毫米) | 各 種 天 氣 | | | | | | | | | | 日 數 | | | | | | | | 初終日期 | 初終日期 | | | | | |
|-----|---------|----------|-------|----------|---------|------|------|----------|-------|--------|-------|----|----|-----|-----|----|----|----|-----|----|-----|---|------|------|----|----|--------|--------|--|
| | | 總量 | 最大一日間 | | 降水日(毫米) | | | 氣 溫 (°C) | | | | 碧 | 疏 | 裂 | 密 | 霧 | 大風 | 雨 | 露 | 雪 | 雹 | 霜 | | | 積雪 | 結冰 | | | |
| | | | | | ≥0.1 | ≥1.0 | ≥2.0 | 最低 ≤10 | 最低 ≤0 | 最低 ≥25 | 最高 ≤0 | | | | | | | | | | | | | | | | 最高 ≥25 | 最高 ≥35 | |
| 一月 | 5.6 | 3.1 | 1.6 | 10 | 10 | 1 | | | 1 | | | | | 2 | 2 | 7 | 20 | 1 | | 5 | | 5 | | 1 | | | | | |
| 二月 | 5.9 | 19.7 | 7.0 | 23 | 22.2 | 12 | 4 | | | | | 1 | 1 | 4 | | 23 | | | 12 | | 1 | | | 2 | | | | | |
| 三月 | 5.9 | 29.9 | 7.8 | 28 | 26.6 | 17 | 9 | | | | | 1 | 1 | 3 | 1 | 26 | 1 | | 17 | | | | 1 | | | | | | |
| 四月 | 6.2 | 167.4 | 31.2 | 25 | 22.8 | 25 | 16 | 6 | | | | | | 1 | 5 | 24 | 7 | | 25 | | | | | | | | | | |
| 五月 | 7.0 | 138.8 | 32.0 | 13 | 43.4 | 13 | 12 | 4 | | | | 24 | 1 | 11 | 12 | 7 | 6 | | 13 | | 12 | | | 2 | | | | | |
| 六月 | 6.9 | 199.0 | 50.1 | 26 | 43.3 | 16 | 10 | 5 | | | | 3 | | 1 | 9 | 7 | 13 | 2 | 16 | | 12 | | | 2 | | | | | |
| 七月 | 7.2 | 159.6 | 83.1 | 13 | 51.8 | 16 | 12 | 3 | | | | 17 | | 31 | 1 | 1 | 9 | 5 | 16 | | 16 | | | 1 | | | | | |
| 八月 | 7.1 | 21.8 | 4.8 | 26 | 68.3 | 9 | 6 | | | | | 26 | | 31 | 10 | 3 | 13 | 9 | 6 | 8 | | | | | | | | | |
| 九月 | 7.0 | 62.5 | 30.8 | 1 | 50.0 | 9 | 7 | 2 | | | | 6 | | 21 | 2 | 4 | 9 | 7 | 10 | | 9 | | 9 | | 2 | | | | |
| 十月 | 6.7 | 107.7 | 25.7 | 5 | 29.5 | 11 | 11 | 5 | | | | | | 14 | 3 | 14 | | | 11 | | 15 | | | 5 | | | | | |
| 十一月 | 6.3 | 147.7 | 44.6 | 5 | 17.1 | 14 | 10 | 4 | | | | | | 2 | 6 | 22 | | | 14 | | 2 | | 1 | 3 | | | | | |
| 十二月 | 6.5 | 15.0 | 13.0 | 29 | 22.2 | 3 | 2 | 1 | | | | | | 1 | 10 | 9 | 11 | 1 | | 3 | | | | 7 | | | | | |
| 全年 | 6.5 | 1072.2 | 33.1 | 7,13 | 417.1 | 155 | 100 | 30 | | | | 1 | 52 | 148 | 15 | 15 | 87 | 71 | 192 | 31 | 150 | | 80 | 8 | 23 | | 8 | | |

觀測標準時間 105 E.

站名: 湘潭 北緯 27° 47' 東經 107° 29' 高度 769.5 米 1951年

Table with columns for month, pressure, temperature (average, absolute, relative), cloudiness, wind, and sunshine. Includes a detailed section for precipitation and various weather types (fog, rain, snow, etc.) with their respective frequencies and dates.

觀測標準時間 105 E.

站名: 連雲 北緯 27° 41' 東經 106° 55' 高度 885.0 米 1951年

Table with columns for month, pressure, temperature (average, absolute, relative), cloudiness, wind, and sunshine. Includes a detailed section for precipitation and various weather types (fog, rain, snow, etc.) with their respective frequencies and dates.

觀測標準時間 105 E.

站名: 銅仁 北緯 27° 38' 東經 108° 57' 高度 600.0 米 1951年

Table with 15 columns: 月份, 氣壓, 氣溫 (攝氏), 相對濕度 (%), 雲量 (0-10), 風, 日照. Includes monthly and annual data for temperature, humidity, and wind.

觀測標準時間 105 E.

站名: 畢節 北緯 27° 18' 東經 105° 14' 高度 1474.0 米 1951年

Table with 15 columns: 月份, 氣壓, 氣溫 (攝氏), 相對濕度 (%), 雲量 (0-10), 風, 日照. Includes monthly and annual data for temperature, humidity, and wind.

觀測標準時間 105 E.

站名: 鎮遠 北緯 27° 03' 東經 108° 24' 高度 460.0 米 1951年

Table with columns for month, pressure, temperature (6h, 14h, 21h, average), relative humidity, cloudiness, wind, and sunshine. Includes a detailed section for precipitation and various weather types.

觀測標準時間 105 E.

站名: 順寧 北緯 26° 51' 東經 104° 15' 高度 2316.5 米 1951年

Table with columns for month, pressure, temperature (6h, 14h, 21h, average), relative humidity, cloudiness, wind, and sunshine. Includes a detailed section for precipitation and various weather types.

觀測標準時間 105 E.

站名: 貴陽 北緯 26° 34' 東經 106° 42' 高度 1057.4 米 1951年

Table with 25 columns: 月份, 氣壓, 氣 (6, 14, 21, 平均), 溫 (攝氏) (平均, 最高, 最低, 最高, 最低), 相對濕度 (%), 雲量 (0-10), 風 (平均, 最多), 日照 (時數, 百分). Includes monthly and annual data for 1951.

觀測標準時間 105 E.

站名: 清鎮 北緯 26° 20' 東經 106° 26' 高度 1256.0 米 1951年

Table with 25 columns: 月份, 氣壓, 氣 (6, 14, 21, 平均), 溫 (攝氏) (平均, 最高, 最低, 最高, 最低), 相對濕度 (%), 雲量 (0-10), 風 (平均, 最多), 日照 (時數, 百分). Includes monthly and annual data for 1951.

觀測標準時間 105 E.

站名: 安順 北緯 26° 14' 東經 105° 55' 高度 1375.1 米 1951年

Table with columns for month, pressure, temperature (average, absolute), relative humidity, cloud cover, wind (average, direction, speed), and sunshine. Includes a detailed section for precipitation and other weather phenomena.

觀測標準時間 105 E.

站名: 獨山 北緯 25° 51' 東經 107° 32' 高度 984.0 米 1951年

Table with columns for month, pressure, temperature (average, absolute), relative humidity, cloud cover, wind, and sunshine. Includes a detailed section for precipitation and other weather phenomena.

觀測標準時間 105 E.



S0004105

91

站名: 盤縣

北緯 25° 45' 東經 104° 39' 高度 1322.0 米 1951年

Table with 28 columns: 月份, 氣壓, 氣溫 (攝氏), 相對濕度 (%), 雲量 (0-10), 風, 日照. Includes monthly and annual data for 1951.

觀測標準時間 105 E.

站名: 興仁

北緯 25° 25' 東經 105° 15' 高度 1400.0 米 1951年

Table with 28 columns: 月份, 氣壓, 氣溫 (攝氏), 相對濕度 (%), 雲量 (0-10), 風, 日照. Includes monthly and annual data for 1951.

觀測標準時間 105 E.

56.41~~1958~~
144
51:

中央人民政府
人民革命军事委员会

书 名 气象纪录年报
一九五一年

| 借者姓名 | 借出日期 | 还书日期 |
|------|---------|------|
| 任正若 | 64.4.20 | |
| | | |
| | | |
| | | |

56.41~~1958~~
144
51:

6932

