

II 中国科学院植物研究所情报资料室

内 容 号	登記号	820
类 号	分类号	56.4

0902

氣象紀錄月報

一九五一年四月

中國人民革命軍事委員會

氣象局



目 錄

一、說明.....	I—II
二、一九五一年四月份全國氣候概況.....	III—IV
三、一九五一年四月份氣候圖.....	V
1. 中國氣溫圖	
2. 中國氣溫偏距圖	
3. 中國降水量圖	
4. 中國降水量偏距圖	
5. 中國相對濕度圖	
6. 中國雲量圖	
四、一九五一年四月份全國氣象一覽表.....	1—3
五、一九五一年四月份全國191站氣象紀錄.....	4—99

說 明

本月報內容包括每月全國氣候概況，氣候圖，全國氣象一覽表與全國氣象紀錄月報表。全國氣候概況係以文字概述全國每月氣候，氣候圖係以等值線表示全國每月氣溫，降水量，相對濕度及雲量等的分佈情形以及與歷年紀錄的比較，全國氣象一覽表係刊登各台站各項要素的月平均或月極值。全國氣象紀錄月報表內容悉根據氣象測報簡要中的一切規定，除風與雲兩項係用實際觀測次數的平均值，其他各項如氣壓、氣溫、相對濕度等，除每日有24次紀錄的台站用24次平均值外，餘均用3次平均值。因為各台站儀器配備不齊全，故有的台站若干項目從缺，如氣壓僅有非正式紀錄（空盒氣壓表）或無氣壓紀錄的台站，氣壓欄內就成空白，有些台站風速是用蒲福風力代替的。一覽表及月報表中平均風速一欄內，凡註有「※」符號的，均為風力。最大風速欄內凡註有「※」符號的均為挑自實際觀測紀錄。相對濕度欄內，凡註有「※」符號的表示該台站係氣壓高於780毫米水銀柱或低於740毫米水銀柱時而相對濕度未施以氣壓訂正者，凡相對濕度欄內不註有「※」符號的，表示該台站相對濕度不必施氣壓訂正或已施氣壓訂正。氣壓非正式紀錄的台站，相對濕度上註有「※」符號與不註「※」符號者，其意義與上相同。至於沒有氣壓紀錄的台站，相對濕度欄內未註有「※」符號者，表示該台站高度在200公尺以下，註有「※」符號者，表示該台站高度在200公尺以上而相對濕度未施訂正者。能見度一項，在一覽表內，凡右上角註有「·」符號的均係每日14時的平均值。

各種天氣符號悉依照氣象測報簡要的規定，今將常用的天氣符號列表於後：

碧	○	陣	雹	粒	◇	結	冰	日
疏	⊙	陣	雹	塊	◆	霧	松	▽
裂	⊕	霧			≡	日	華	⊙
密	⊕	輕	霧		≡	月	華	∩
龍	∩	淺	霧		∞	日	暈	⊕
捲	∩	霾			∞	月	暈	∩
塵	∩	浮	塵		S	虹	霓	∩
大	▽	揚	沙		⊙	海	市	⊗
颶	∩	沙	暴		⊙	峨	眉	⊙
雷	∩	烟	幕		∩	峨	光	∩
遠	∩	冰	針		↔	極	道	∩
雨	∩	吹	雪		⊕	黃	光	∩
凍	∩	空	氣	澄	朗			
陣	∩	露						
毛	∩	霜						
毛	∩	霜	柱					
雪	∩	積	雪					
霰	∩	高	山	戴	雪			
冰	∩							
米	∩							



II

四月份氣象月報共收集191份，計東北區30站，西北區30站，華北區15站，華東區40站，中南區30站，西南區46站。

各區及各站的排列次序，係根據經緯度自北而南，自西而東的原則排列，惟有個別台站，因紀錄遲到關係，順序稍有更動。

一九五一年四月份氣候概況

氣溫 本月全國氣溫較上月顯著增高，月平均氣溫 10°C 等溫綫已自江南移至秦嶺以北，（東北部延達華北平原一帶，西部則包圍四川盆地及雲南高原。） 0°C 等溫綫已進至黑龍江省及內蒙最北邊境，全國境內，據現有紀錄已無月溫低於 0°C 的地方。除東北地區 47°N 以北及歸綏包頭，甘肅省的大部地區外，其他各地的本月末候均溫都超過了 10°C ，華北西北各地則較早一候到兩候，新疆天山南路及陝西漢中一帶，因受地形影響，入春更早，上旬候溫即達 10°C 以上。海南島各地全月候溫均在 22°C 以上，兩廣亦於本月下旬，開始夏季了。

本月全國氣溫除東北大部地區及浙東海門超出準平均數，雲南昆明與準平均相同外，其他諸地均在準平均以下，即東北各地之正偏距數，亦未有超過一度的；華北西北之負偏距數大者在四度以上，如張家口為 -4.4°C ，張掖為 -4.5°C ，其他各地多低下二、三度左右；華東地區約低一、二度；中南區北部河南各地約低一度左右，湖南湖北及廣西北部四川貴州東部低下二、三度，兩廣南部低下不及一度；西南區川康邊境低下較多，約二、三度左右，雲貴兩省多在一度上下。

降水 本月全國降水分佈形勢，華北及西北兩區除陝甘南部稍多約50毫米外，其他各地至為稀少，月總量多在10毫米以下，哈密疏勒二處，滴雨未降，敦煌張掖僅有雨跡而無雨量；華東中南之長江以北地區降水亦感缺乏，月總量均在100毫米以下，除山東省東部外，均比歷年平均少了十毫米或數十毫米；東北區本月雨水充足，各地均在10毫米以上，松江黑龍江及內蒙北部且多在25毫米以上，若與常年相較，則東北區北部均高出準平均數毫米到數十毫米，南部均低於準平均數毫米到數十毫米；長江以南除雲南東部外為一多雨區域，多雨中心地帶在南嶺山脈，如曲江本月降水即高達591.9毫米，超出準平均384.6毫米，其他福建西部、江西湖南兩省南部及廣西東部本月降水均在400毫米以上，比準平均高了一倍多，因此造成了華南相當嚴重的水災；雲南西部山地，本月降水亦較準平均為多，保山、大理、麗江等地多超出準平均數十毫米。本月長江以南降水日數特多，除雲南高原貴州西南一小部及海南島，湛江、汕頭廈門等地外，均在20日以上，浙閩贛交界山地、黔東、桂粵北部及湘贛南部地區，全月下雨竟達25日以上，如海門、龍泉、溫州、建陽、連城、芷江、贛州、銅仁、獨山等地，降水日數連續達半月以上，若與上月份連貫起來看，則兩廣各地及福建西部山地更為陰濕，如桂林自上月二日到本月六日降水日數竟連續了36天，柳州、曲江、建陽、建甌、長汀等地自上月中旬到本月初亦連續陰雨20天左右，降水既豐，雨日又多，無怪本月江南天氣特別陰濕寒冷了。

濕度 本月全國各地乾濕情形與降水量的分佈形勢大致相符，降水多的地方，空氣較濕，少的地方，則空氣較乾，因此長江以南成為本月全國最潤濕的地區，除雲南全省、貴州西南部及廣西西部外均在80%以上，湖南東部及江西西南部且在90%以上，較準平均約高了5—10%左右。華東中南兩區之長江以北，約在50%到

IV

80%之間，較準平均稍低，約低下百分之二、三到百分之十幾不等。華北及西北等地區，則甚乾燥，除陝西大部甘肅南部本月相對濕度多在50%以上，約高出準平均10%左右外，其他各地則均在50%以下，不及準平均數5%至10%，酒泉安西哈密等地本月相對濕度甚且僅達20%左右，是為全國最乾燥的地區。東北區各地本月濕度除熱河在50%以下外，餘均在50%以上，遼東半島與往年相若，其他各地則均超過準平均數。

雲量及日照 本月長江以南雲量特多，除雲南一省及貴州西南極小一部外各地平均雲量均在 $\frac{5}{10}$ 以上，湖南及貴州大部、四川江西兩省南部、廣東廣西福建等省北部及浙江省東南部，本月雲量多在 $\frac{5}{10}$ 以上，貴州各地雲量甚且高達 $\frac{9}{10}$ 以上，全月天氣幾均在雲霧籠罩之下，實為歷年所少見的現象，這一現象的所以發生，是因為本月南北氣流常在此間輻合，氣旋頻仍所致。華北、西北本月雲量約 $\frac{5}{10}$ 左右，與往年接近，惟陝甘南部雲量稍多，約 $\frac{7}{10}$ 至 $\frac{8}{10}$ ，略高於往年。東北區北部松江黑龍江內蒙各地均在 $\frac{5}{10}$ 以上，略高於準平均數，南部各省則多在 $\frac{5}{10}$ 以下，較準平均數略低。本月日照，長江流域及其以南地區至為缺少，未有達到100小時的，如重慶、贛州、南平及青田等地尚且不足50小時，估該地可能日照僅約10%至20%，青田僅佔可能日照8%，為最少日照之地。華北地區、東北區的遼東、遼西、熱河諸省及內蒙南部，及華東區的山東地區本月日照甚多，察哈爾、綏遠及河北省北部、熱河、遼西南部、遼東半島為本月全國日照最多的地區，各地均在250小時以上，日照百分率大部超過70%，其他各地日照亦多在200小時以上，約佔可能日照60%至70%。

晴曇陰日數 本月天氣以西南區（雲南省除外）及華東中南兩區之長江以南地區最為陰沉，如貴州省之貴陽、畢節、湄潭等地本月陰天日數即等於全月總日數，浙、閩、贛、湘、粵、川、黔諸省及廣西東部，湖北、安徽、江蘇南部，以及河南南端一小部，西康東端一小部，陰天日數均在20天以上。浙閩贛交界區、閩省西部山地、湘黔兩省之大部、四川南部、桂、粵兩省之北部、江西省西南部，陰天日數均在25天以上，而以黔省北部最為陰沉。西北區之陝甘南部及東北區北部各地晴天日數亦少，僅三、四天，晴曇合計約20天，陰天日數則在10天上下；華北區北部、東北區之南部及西北區之陝西北部、甘肅西北部、寧夏新疆等省，則天氣甚為晴朗，晴天日數均在10天以上，晴曇合計超出20天，陰天日數僅佔全月總日數 $\frac{1}{10}$ 或 $\frac{2}{10}$ 了。

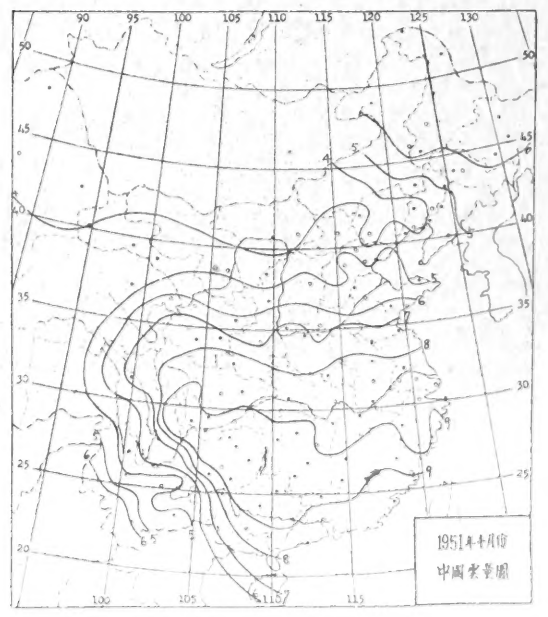
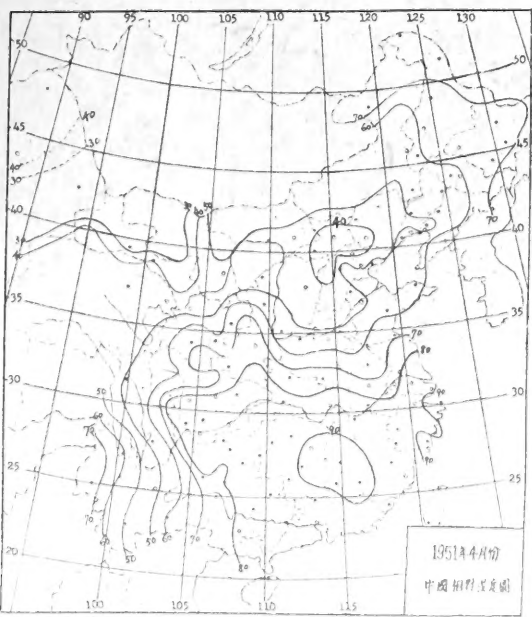
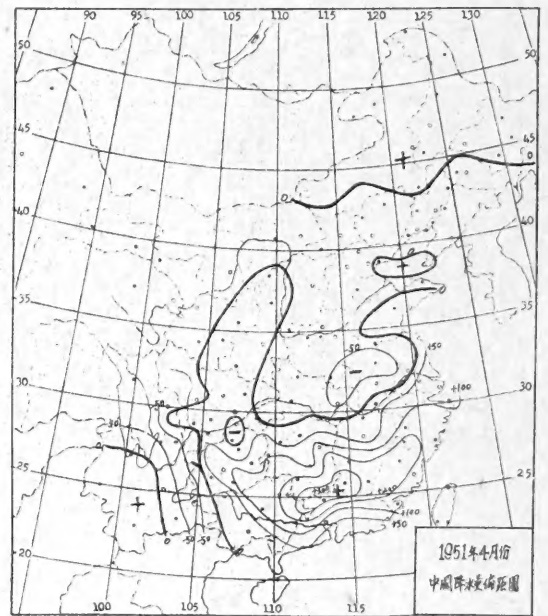
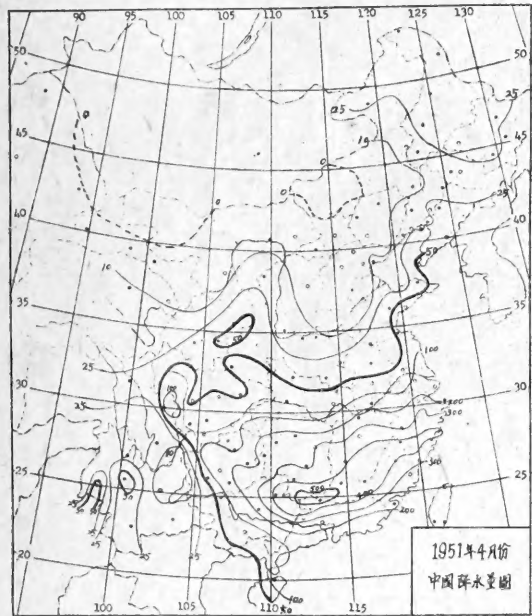
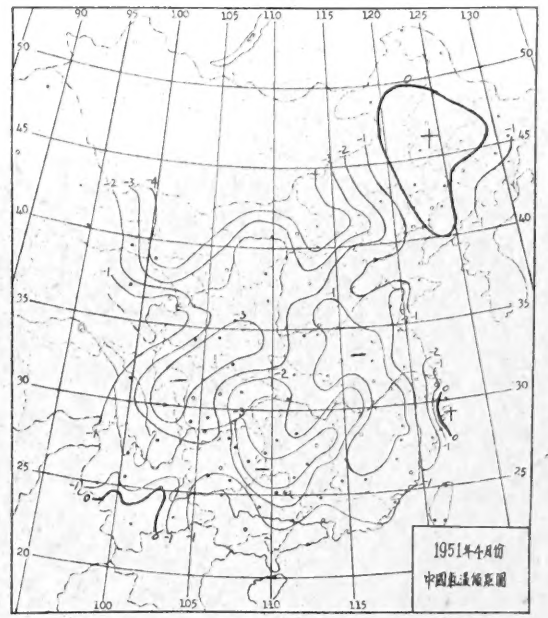
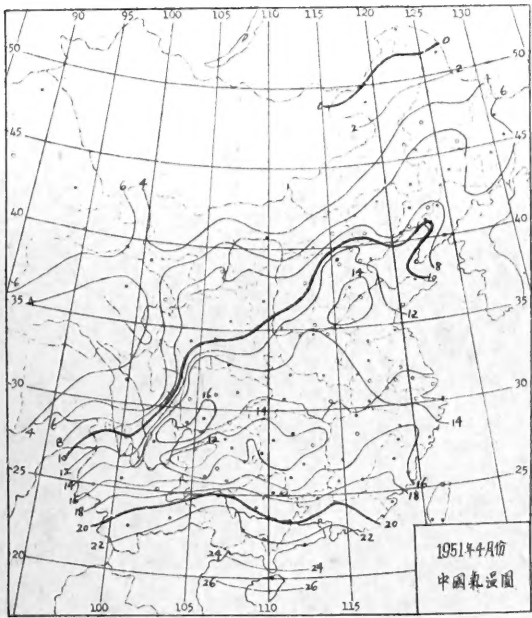


Table with 35 columns: 頁地名, 北緯度分, 東經度分, 高度(米), 本站氣壓, 氣, 日照, 降水, 水, 蒸發, 能見度, 風, 各, 風向, 風速, 各種天氣, 日數. Contains detailed meteorological data for various locations.

全國各地氣象一覽表

1951年4月

Table with columns: 頁 (Page), 地名 (Location), 北緯 (Latitude), 東經 (Longitude), 高度 (Elevation), 本站 (Station), 氣 (Air), 日照 (Sunlight), 降水 (Precipitation), 水 (Water), 能見度 (Visibility), 風速 (Wind Speed), 風向 (Wind Direction), 風壓 (Wind Pressure), 各種天氣 (Weather), 日數 (Days)

Table with 14 columns: 氣壓 700+ (平均, 14, 21), 氣 (14, 21, 平均, 最高, 最低, 相差), 相對濕度 (%), 風 (向, 速, 向, 速, 向, 速), 雲量 (平均, 6, 14, 31, 101), 日照時數, 降水 (量, 時數), 地面溫度 (最高, 10, 30), 雜項

站名 橫江

北緯: 49° 10', 東經: 125° 13', 高度: 223.7米

Main data table for station 橫江 (Hengjiang). Columns include weather symbols, pressure, temperature, humidity, wind, clouds, sunshine, precipitation, and ground temperature. Includes a summary row at the bottom with values like 2.7, 10.1, -5.2, 15.3, 67, 3.0, 4.8, NNE, 2.3, 6.3, 6.1, 139.5, 32.9, 53.7, 7.7, 4.0, 1.5, 0.0.

觀測標準時間 120 E.

站名 克山

北緯: 48° 04', 東經: 125° 52', 高度: 225.2米

Main data table for station 克山 (Keshan). Columns include weather symbols, pressure, temperature, humidity, wind, clouds, sunshine, precipitation, and ground temperature. Includes a summary row at the bottom with values like 2.7, 10.1, -5.2, 15.3, 67, 3.0, 4.8, NNE, 2.3, 6.3, 6.1, 139.5, 32.9, 53.7, 7.7, 4.0, 1.5, 0.0.

站名	北緯: 47° 20' 東經: 123° 56'										北緯: 45° 38' 東經: 122° 51'									
	0	10	20	30	40	50	60	70	80	90	0	10	20	30	40	50	60	70	80	90
1
2
...
31
或平均	44.33										44.16									
總平均	44.30										44.16									

站名	北緯: 47° 20' 東經: 123° 56'										北緯: 45° 38' 東經: 122° 51'									
	0	10	20	30	40	50	60	70	80	90	0	10	20	30	40	50	60	70	80	90
1
2
...
31
或平均	44.33										44.16									
總平均	44.30										44.16									

Table with 10 columns: 日, 氣壓600(毫巴), 風, 溫, 相對濕度%, 風速, 風向, 雲量(%, 平均), 日照時數, 降水, 水位, 能見度, 地中溫度(厘米), 雜項

Main data table for station 海拉爾. Columns include pressure, wind, temperature, humidity, cloud, sun, precipitation, water level, visibility, ground temperature, and miscellaneous. Includes a summary row at the bottom.

觀測標準時間120.5.

Main data table for station 博克圖. Columns include pressure, wind, temperature, humidity, cloud, sun, precipitation, water level, visibility, ground temperature, and miscellaneous. Includes a summary row at the bottom.

Table with columns for 日 (Day), 氣 (Weather), 溫 (Temperature), 相對濕度 (Relative Humidity), 風 (Wind), 雲量 (Cloudiness), 日照 (Sunshine), 降水 (Precipitation), 水 (Water), 能 (Energy), 地中溫度 (Ground Temperature), and 雜項 (Miscellaneous).

Main data table for station 佳木斯 (Jiamusi). Columns include date, weather symbols, temperature (最高, 最低, 平均), relative humidity, wind direction and speed, cloudiness, sunshine, precipitation, and ground temperature. Includes a '總計' (Total) row at the bottom.

觀測時間 120 E.

Main data table for station 哈爾濱 (Harbin). Columns include date, weather symbols, temperature (最高, 最低, 平均), relative humidity, wind direction and speed, cloudiness, sunshine, precipitation, and ground temperature. Includes a '總計' (Total) row at the bottom.

Table with columns: 日 (Date), 氣壓 700x (700hPa), 氣 (Air), 溫 (Temperature), 相對濕度 (Relative Humidity), 風 (Wind), 雲量 (Cloudiness), 日照時數 (Sunshine hours), 降水 (Precipitation), 能自度 (Energy), 雜項 (Miscellaneous)

站名: 長春

北緯: 43° 52' 東經: 125° 20' 高度: 222.3 米

Main data table for Changchun station, containing daily observations from 1 to 30 April 1951, including pressure, temperature, humidity, wind, clouds, and precipitation.

觀測標準時西120E.

站名: 敦化

北緯: 43° 42' 東經: 127° 19' 高度: 276.3 米

Main data table for Dunhua station, containing daily observations from 1 to 30 April 1951, including pressure, temperature, humidity, wind, clouds, and precipitation.

Table with headers: 氣壓 (氣壓), 氣 (氣), 溫 (最高, 最低, 平均), 相對溫度 (相對溫度), 風 (風), 雲量 (雲量), 日照 (日照), 降水 (降水), 水 (水), 中溫度 (中溫度), 雜項

Main data table for station 43° 08' East, 126° 03' North. Columns include: 1-14 (pressure, temp, rel. humidity, wind, clouds,日照), 15-17 (precipitation, water, middle temp), 18-24 (miscellaneous), 25 (total average), and 26 (miscellaneous). Includes station name '站名: 台子' and coordinates '北緯: 43° 08', 東經: 126° 03' 高度: 164.0米'.

Main data table for station 43° 11' East, 124° 20' North. Columns include: 1-14 (pressure, temp, rel. humidity, wind, clouds,日照), 15-17 (precipitation, water, middle temp), 18-24 (miscellaneous), 25 (total average), and 26 (miscellaneous). Includes station name '站名: 四平' and coordinates '北緯: 43° 11', 東經: 124° 20' 高度: 164.0米'.

日	氣 壓 (hPa)				氣 溫 (攝氏)					相 對 濕 度 (%)					風						雲 量				日 照 時 數 (小時)			降 水 (毫米)	能 見 度 (公里)	地 中 溫 度 (攝氏)	雜 項																			
	0	14	21	平均	0	14	21	平均	最 高	最 低	差	0	14	21	平均	向 速			向 速			6	14	21	平均	0	10					20	0	10	30															
																平均	最大	風 向	平均	最大	風 向																													
1	101.5	101.2	101.0	101.2	15.1	13.8	13.2	14.5	12.5	1.0	88	85	82	85	0.5	1.2	0.2	0.2	0.2	0.2	3.2	0.0	0.0	0.0	1.7	1	1	6	3.6	10.5	7.9	8.8	3.8	10.5	2.8	10.5	3.8	10.5	7.9	8.8	3.8	10.5	2.8	10.5	3.8	10.5	7.9	8.8	3.8	10.5
2	101.5	101.2	101.0	101.2	15.1	13.8	13.2	14.5	12.5	1.0	88	85	82	85	0.5	1.2	0.2	0.2	0.2	0.2	3.2	0.0	0.0	0.0	1.7	1	1	6	3.6	10.5	7.9	8.8	3.8	10.5	2.8	10.5	3.8	10.5	7.9	8.8	3.8	10.5	2.8	10.5	3.8	10.5	7.9	8.8	3.8	10.5

北緯：1° 07' 東經：121° 07' 高度：23.0 米

站 名：錦 州

日	氣 壓 (hPa)				氣 溫 (攝氏)					相 對 濕 度 (%)					風						雲 量				日 照 時 數 (小時)			降 水 (毫米)	能 見 度 (公里)	地 中 溫 度 (攝氏)	雜 項																			
	0	14	21	平均	0	14	21	平均	最 高	最 低	差	0	14	21	平均	向 速			向 速			6	14	21	平均	0	10					20	0	10	30															
																平均	最大	風 向	平均	最大	風 向																													
1	101.5	101.2	101.0	101.2	15.1	13.8	13.2	14.5	12.5	1.0	88	85	82	85	0.5	1.2	0.2	0.2	0.2	0.2	3.2	0.0	0.0	0.0	1.7	1	1	6	3.6	10.5	7.9	8.8	3.8	10.5	2.8	10.5	3.8	10.5	7.9	8.8	3.8	10.5	2.8	10.5	3.8	10.5	7.9	8.8	3.8	10.5
2	101.5	101.2	101.0	101.2	15.1	13.8	13.2	14.5	12.5	1.0	88	85	82	85	0.5	1.2	0.2	0.2	0.2	0.2	3.2	0.0	0.0	0.0	1.7	1	1	6	3.6	10.5	7.9	8.8	3.8	10.5	2.8	10.5	3.8	10.5	7.9	8.8	3.8	10.5	2.8	10.5	3.8	10.5	7.9	8.8	3.8	10.5

北緯：40° 36' 東經：120° 34' 高度：11.3 米

站 名：興 城

Main weather data table for station 41.50, East, 124.07. Includes columns for date, air pressure, relative humidity, temperature (max, min, avg), wind, precipitation, cloud amount, and other meteorological indicators. Station name: 站名: 撫順. Location: 北緯: 41.50, 東經: 124.07. Altitude: 97.2 米.

觀測標準時間 120 B.

Main weather data table for station 41.41, East, 125.55. Includes columns for date, air pressure, relative humidity, temperature (max, min, avg), wind, precipitation, cloud amount, and other meteorological indicators. Station name: 站名: 通化. Location: 北緯: 41.41, 東經: 125.55. Altitude: 120 米.

日	氣 壓 (mmHg)			氣 溫 (°C)			相 對 濕 度 (%)			風			降 水 (mm)			地 中 溫 度 (°C)			項 雜
	0	14	21	14	21	平均	14	21	平均	0	14	21	0	14	21	0	14	21	

北緯: 36° 04' 東經: 121° 28' 高度: 33.8 米

日	氣 壓	氣 溫	相 對 濕 度	風	降 水	地 中 溫 度	項 雜
1	1007.2	12.0	85	1.2 SSE	2.7	8.8	7.2
2	1007.2	12.0	85	1.2 SSE	2.7	8.8	7.2
3	1007.2	12.0	85	1.2 SSE	2.7	8.8	7.2
4	1007.2	12.0	85	1.2 SSE	2.7	8.8	7.2
5	1007.2	12.0	85	1.2 SSE	2.7	8.8	7.2
6	1007.2	12.0	85	1.2 SSE	2.7	8.8	7.2
7	1007.2	12.0	85	1.2 SSE	2.7	8.8	7.2
8	1007.2	12.0	85	1.2 SSE	2.7	8.8	7.2
9	1007.2	12.0	85	1.2 SSE	2.7	8.8	7.2
10	1007.2	12.0	85	1.2 SSE	2.7	8.8	7.2
11	1007.2	12.0	85	1.2 SSE	2.7	8.8	7.2
12	1007.2	12.0	85	1.2 SSE	2.7	8.8	7.2
13	1007.2	12.0	85	1.2 SSE	2.7	8.8	7.2
14	1007.2	12.0	85	1.2 SSE	2.7	8.8	7.2
15	1007.2	12.0	85	1.2 SSE	2.7	8.8	7.2
16	1007.2	12.0	85	1.2 SSE	2.7	8.8	7.2
17	1007.2	12.0	85	1.2 SSE	2.7	8.8	7.2
18	1007.2	12.0	85	1.2 SSE	2.7	8.8	7.2
19	1007.2	12.0	85	1.2 SSE	2.7	8.8	7.2
20	1007.2	12.0	85	1.2 SSE	2.7	8.8	7.2
21	1007.2	12.0	85	1.2 SSE	2.7	8.8	7.2
22	1007.2	12.0	85	1.2 SSE	2.7	8.8	7.2
23	1007.2	12.0	85	1.2 SSE	2.7	8.8	7.2
24	1007.2	12.0	85	1.2 SSE	2.7	8.8	7.2
25	1007.2	12.0	85	1.2 SSE	2.7	8.8	7.2
26	1007.2	12.0	85	1.2 SSE	2.7	8.8	7.2
27	1007.2	12.0	85	1.2 SSE	2.7	8.8	7.2
28	1007.2	12.0	85	1.2 SSE	2.7	8.8	7.2
29	1007.2	12.0	85	1.2 SSE	2.7	8.8	7.2
30	1007.2	12.0	85	1.2 SSE	2.7	8.8	7.2
31	1007.2	12.0	85	1.2 SSE	2.7	8.8	7.2
總計	60.58	60.21	60.61	3.6	3.4	4.8	9.8
平均	60.47	60.24	60.24	3.6	3.4	4.8	9.8

北緯: 42° 16' 東經: 118° 04' 高度: 573.1 米

日	氣 壓	氣 溫	相 對 濕 度	風	降 水	地 中 溫 度	項 雜
1	1007.2	12.0	85	1.2 SSE	2.7	8.8	7.2
2	1007.2	12.0	85	1.2 SSE	2.7	8.8	7.2
3	1007.2	12.0	85	1.2 SSE	2.7	8.8	7.2
4	1007.2	12.0	85	1.2 SSE	2.7	8.8	7.2
5	1007.2	12.0	85	1.2 SSE	2.7	8.8	7.2
6	1007.2	12.0	85	1.2 SSE	2.7	8.8	7.2
7	1007.2	12.0	85	1.2 SSE	2.7	8.8	7.2
8	1007.2	12.0	85	1.2 SSE	2.7	8.8	7.2
9	1007.2	12.0	85	1.2 SSE	2.7	8.8	7.2
10	1007.2	12.0	85	1.2 SSE	2.7	8.8	7.2
11	1007.2	12.0	85	1.2 SSE	2.7	8.8	7.2
12	1007.2	12.0	85	1.2 SSE	2.7	8.8	7.2
13	1007.2	12.0	85	1.2 SSE	2.7	8.8	7.2
14	1007.2	12.0	85	1.2 SSE	2.7	8.8	7.2
15	1007.2	12.0	85	1.2 SSE	2.7	8.8	7.2
16	1007.2	12.0	85	1.2 SSE	2.7	8.8	7.2
17	1007.2	12.0	85	1.2 SSE	2.7	8.8	7.2
18	1007.2	12.0	85	1.2 SSE	2.7	8.8	7.2
19	1007.2	12.0	85	1.2 SSE	2.7	8.8	7.2
20	1007.2	12.0	85	1.2 SSE	2.7	8.8	7.2
21	1007.2	12.0	85	1.2 SSE	2.7	8.8	7.2
22	1007.2	12.0	85	1.2 SSE	2.7	8.8	7.2
23	1007.2	12.0	85	1.2 SSE	2.7	8.8	7.2
24	1007.2	12.0	85	1.2 SSE	2.7	8.8	7.2
25	1007.2	12.0	85	1.2 SSE	2.7	8.8	7.2
26	1007.2	12.0	85	1.2 SSE	2.7	8.8	7.2
27	1007.2	12.0	85	1.2 SSE	2.7	8.8	7.2
28	1007.2	12.0	85	1.2 SSE	2.7	8.8	7.2
29	1007.2	12.0	85	1.2 SSE	2.7	8.8	7.2
30	1007.2	12.0	85	1.2 SSE	2.7	8.8	7.2
31	1007.2	12.0	85	1.2 SSE	2.7	8.8	7.2
總計	11.80	11.80	11.80	4.2	4.1	3.9	3.7
平均	11.80	11.80	11.80	4.2	4.1	3.9	3.7

Table with 21 columns: 日, 氣壓, 濕度, 溫度, 相對濕度, 風速, 風向, 雲量, 日照, 降水, 水位, 能见度, 地中溫度, 雜項. Includes station name '站名: 尚書' and coordinates.

Summary table for the first station with 4 columns: 日, 氣壓, 濕度, 溫度.

觀測標準時間 90 E.

Table with 21 columns: 日, 氣壓, 濕度, 溫度, 相對濕度, 風速, 風向, 雲量, 日照, 降水, 水位, 能见度, 地中溫度, 雜項. Includes station name '站名: 迪化' and coordinates.

觀測標準時間 90 E.

Table with columns: 日, 氣壓, 氣, 溫, 相對濕度, 風, 雲量, 日照, 降水, 水, 地中溫度, 雜項

北緯: 38° 25', 東經: 106° 05', 高度: 1115.7米

站名: 銀川

Main data table for station 銀川 with columns for pressure, temperature, humidity, wind, cloud, and precipitation.

觀測標準時間105 E.

站名: 永寧

北緯: 38° 14', 東經: 106° 10', 高度: 米

Main data table for station 永寧 with columns for pressure, temperature, humidity, wind, cloud, and precipitation.

觀測標準時間105 E.

日	氣壓 (毫米)		氣溫 (攝氏)		相對濕度 %		風		雲量 (十分之)		日照時數	降水 (毫米)		雜項
	6	14	6	14	6	14	平均	向	速	平均		時數	量	
1	10.0	10.0	13.0	13.0	55	28	E	2	ENE	6	3	0	4.0	
2	10.0	10.0	13.0	13.0	55	28	E	2	ENE	6	3	0	4.0	
3	10.0	10.0	13.0	13.0	55	28	E	2	ENE	6	3	0	4.0	
4	10.0	10.0	13.0	13.0	55	28	E	2	ENE	6	3	0	4.0	
5	10.0	10.0	13.0	13.0	55	28	E	2	ENE	6	3	0	4.0	
6	10.0	10.0	13.0	13.0	55	28	E	2	ENE	6	3	0	4.0	
7	10.0	10.0	13.0	13.0	55	28	E	2	ENE	6	3	0	4.0	
8	10.0	10.0	13.0	13.0	55	28	E	2	ENE	6	3	0	4.0	
9	10.0	10.0	13.0	13.0	55	28	E	2	ENE	6	3	0	4.0	
10	10.0	10.0	13.0	13.0	55	28	E	2	ENE	6	3	0	4.0	
11	10.0	10.0	13.0	13.0	55	28	E	2	ENE	6	3	0	4.0	
12	10.0	10.0	13.0	13.0	55	28	E	2	ENE	6	3	0	4.0	
13	10.0	10.0	13.0	13.0	55	28	E	2	ENE	6	3	0	4.0	
14	10.0	10.0	13.0	13.0	55	28	E	2	ENE	6	3	0	4.0	
15	10.0	10.0	13.0	13.0	55	28	E	2	ENE	6	3	0	4.0	
16	10.0	10.0	13.0	13.0	55	28	E	2	ENE	6	3	0	4.0	
17	10.0	10.0	13.0	13.0	55	28	E	2	ENE	6	3	0	4.0	
18	10.0	10.0	13.0	13.0	55	28	E	2	ENE	6	3	0	4.0	
19	10.0	10.0	13.0	13.0	55	28	E	2	ENE	6	3	0	4.0	
20	10.0	10.0	13.0	13.0	55	28	E	2	ENE	6	3	0	4.0	
21	10.0	10.0	13.0	13.0	55	28	E	2	ENE	6	3	0	4.0	
22	10.0	10.0	13.0	13.0	55	28	E	2	ENE	6	3	0	4.0	
23	10.0	10.0	13.0	13.0	55	28	E	2	ENE	6	3	0	4.0	
24	10.0	10.0	13.0	13.0	55	28	E	2	ENE	6	3	0	4.0	
25	10.0	10.0	13.0	13.0	55	28	E	2	ENE	6	3	0	4.0	
26	10.0	10.0	13.0	13.0	55	28	E	2	ENE	6	3	0	4.0	
27	10.0	10.0	13.0	13.0	55	28	E	2	ENE	6	3	0	4.0	
28	10.0	10.0	13.0	13.0	55	28	E	2	ENE	6	3	0	4.0	
29	10.0	10.0	13.0	13.0	55	28	E	2	ENE	6	3	0	4.0	
30	10.0	10.0	13.0	13.0	55	28	E	2	ENE	6	3	0	4.0	
31	10.0	10.0	13.0	13.0	55	28	E	2	ENE	6	3	0	4.0	
總數												4.5	2.4	
平均												4.5	2.4	

站名: 安西
 北緯: 40° 30', 東經: 95° 55', 高度: 1182.0米

日	氣壓 (毫米)		氣溫 (攝氏)		相對濕度 %		風		雲量 (十分之)		日照時數	降水 (毫米)		雜項
	6	14	6	14	6	14	平均	向	速	平均		時數	量	
1	10.0	10.0	13.0	13.0	55	28	E	2	ENE	6	3	0	4.0	
2	10.0	10.0	13.0	13.0	55	28	E	2	ENE	6	3	0	4.0	
3	10.0	10.0	13.0	13.0	55	28	E	2	ENE	6	3	0	4.0	
4	10.0	10.0	13.0	13.0	55	28	E	2	ENE	6	3	0	4.0	
5	10.0	10.0	13.0	13.0	55	28	E	2	ENE	6	3	0	4.0	
6	10.0	10.0	13.0	13.0	55	28	E	2	ENE	6	3	0	4.0	
7	10.0	10.0	13.0	13.0	55	28	E	2	ENE	6	3	0	4.0	
8	10.0	10.0	13.0	13.0	55	28	E	2	ENE	6	3	0	4.0	
9	10.0	10.0	13.0	13.0	55	28	E	2	ENE	6	3	0	4.0	
10	10.0	10.0	13.0	13.0	55	28	E	2	ENE	6	3	0	4.0	
11	10.0	10.0	13.0	13.0	55	28	E	2	ENE	6	3	0	4.0	
12	10.0	10.0	13.0	13.0	55	28	E	2	ENE	6	3	0	4.0	
13	10.0	10.0	13.0	13.0	55	28	E	2	ENE	6	3	0	4.0	
14	10.0	10.0	13.0	13.0	55	28	E	2	ENE	6	3	0	4.0	
15	10.0	10.0	13.0	13.0	55	28	E	2	ENE	6	3	0	4.0	
16	10.0	10.0	13.0	13.0	55	28	E	2	ENE	6	3	0	4.0	
17	10.0	10.0	13.0	13.0	55	28	E	2	ENE	6	3	0	4.0	
18	10.0	10.0	13.0	13.0	55	28	E	2	ENE	6	3	0	4.0	
19	10.0	10.0	13.0	13.0	55	28	E	2	ENE	6	3	0	4.0	
20	10.0	10.0	13.0	13.0	55	28	E	2	ENE	6	3	0	4.0	
21	10.0	10.0	13.0	13.0	55	28	E	2	ENE	6	3	0	4.0	
22	10.0	10.0	13.0	13.0	55	28	E	2	ENE	6	3	0	4.0	
23	10.0	10.0	13.0	13.0	55	28	E	2	ENE	6	3	0	4.0	
24	10.0	10.0	13.0	13.0	55	28	E	2	ENE	6	3	0	4.0	
25	10.0	10.0	13.0	13.0	55	28	E	2	ENE	6	3	0	4.0	
26	10.0	10.0	13.0	13.0	55	28	E	2	ENE	6	3	0	4.0	
27	10.0	10.0	13.0	13.0	55	28	E	2	ENE	6	3	0	4.0	
28	10.0	10.0	13.0	13.0	55	28	E	2	ENE	6	3	0	4.0	
29	10.0	10.0	13.0	13.0	55	28	E	2	ENE	6	3	0	4.0	
30	10.0	10.0	13.0	13.0	55	28	E	2	ENE	6	3	0	4.0	
31	10.0	10.0	13.0	13.0	55	28	E	2	ENE	6	3	0	4.0	
總數												4.5	2.4	
平均												4.5	2.4	

站名: 敦煌
 北緯: 40° 08', 東經: 94° 47', 高度: 1100.0米

Table with columns: 日期, 氣壓, 相對濕度, 溫度, 風, 雲, 日照時數, 降水, 水位, 地中溫度, 雜項

Main data table for station 站名: 酒泉. Includes columns for temperature, wind direction/speed, cloud cover, solar radiation, precipitation, and water level.

觀測標準時間 105 E.

Main data table for station 站名: 鄯善山. Includes columns for temperature, wind direction/speed, cloud cover, solar radiation, precipitation, and water level.

觀測標準時間 105 E.

Table with columns: 日 (Date), 氣壓 (Pressure), 氣 (Wind), 溫 (Temperature), 相對濕度 (Relative Humidity), 風 (Wind), 雲量 (Cloudiness), 日照時數 (Sunshine hours), 降水 (Precipitation), 水 (Water), 能見度 (Visibility), 地中溫度 (Ground temperature), 雜項 (Miscellaneous). Includes a sub-table for '站名: 龜夏' with detailed daily data and a summary row at the bottom.

觀測標準時間105 E.

Table with columns: 日 (Date), 氣壓 (Pressure), 氣 (Wind), 溫 (Temperature), 相對濕度 (Relative Humidity), 風 (Wind), 雲量 (Cloudiness), 日照時數 (Sunshine hours), 降水 (Precipitation), 水 (Water), 能見度 (Visibility), 地中溫度 (Ground temperature), 雜項 (Miscellaneous). Includes a sub-table for '站名: 華采棚' with detailed daily data and a summary row at the bottom.

觀測標準時間105 E.

氣 壓 (毫 米)		氣 溫 (攝 氏)			相 對 濕 度 %			風 (每 秒)				日 照 時 數		降 水 (毫 米)		能 見 度 (公 尺)		地 中 溫 度 (攝 氏)		雜 項	
0	14	21	平 均	6	14	21	平 均	0	14	21	平 均	0	14	21	平 均	0	14	0	10	3	項
			12.7		7.6		63		1.7												
			7.1		7.6		63		1.7												
			7.1		7.6		63		1.7												
			7.1		7.6		63		1.7												
			7.1		7.6		63		1.7												

觀測標準時間 105 瓦。

氣 壓 (毫 米)		氣 溫 (攝 氏)			相 對 濕 度 %			風 (每 秒)				日 照 時 數		降 水 (毫 米)		能 見 度 (公 尺)		地 中 溫 度 (攝 氏)		雜 項	
0	14	21	平 均	6	14	21	平 均	0	14	21	平 均	0	14	21	平 均	0	14	0	10	3	項
			12.7		7.6		63		1.7												
			7.1		7.6		63		1.7												
			7.1		7.6		63		1.7												
			7.1		7.6		63		1.7												
			7.1		7.6		63		1.7												

觀測標準時間 105 瓦。

1951年4月

日	氣 壓 (mmHg)			氣 温 (C)			風 (米/分)			相 對 濕 度 (%)	雲 量 (10分)			日 照 時 數	降 水 (mm)	能 見 度 (公里)	地 中 温 度 (C)	雜 項
	0	10	20	0	10	20	0	10	20		0	10	20					
1	1014.0	1014.5	1015.0	17.1	17.8	18.5	2.0	2.5	3.0	65	10	10	10	0		7		
2	1014.5	1015.0	1015.5	18.0	18.5	19.0	2.0	2.5	3.0	65	10	10	10	0		6		
3	1015.0	1015.5	1016.0	18.5	19.0	19.5	2.0	2.5	3.0	65	10	10	10	0		8		
4	1015.5	1016.0	1016.5	19.0	19.5	20.0	2.0	2.5	3.0	65	10	10	10	0		8		
5	1016.0	1016.5	1017.0	19.5	20.0	20.5	2.0	2.5	3.0	65	10	10	10	0		6		
6	1016.5	1017.0	1017.5	20.0	20.5	21.0	2.0	2.5	3.0	65	10	10	10	0		6		
7	1017.0	1017.5	1018.0	20.5	21.0	21.5	2.0	2.5	3.0	65	10	10	10	0		6		
8	1017.5	1018.0	1018.5	21.0	21.5	22.0	2.0	2.5	3.0	65	10	10	10	0		6		
9	1018.0	1018.5	1019.0	21.5	22.0	22.5	2.0	2.5	3.0	65	10	10	10	0		6		
10	1018.5	1019.0	1019.5	22.0	22.5	23.0	2.0	2.5	3.0	65	10	10	10	0		6		
11	1019.0	1019.5	1020.0	22.5	23.0	23.5	2.0	2.5	3.0	65	10	10	10	0		6		
12	1019.5	1020.0	1020.5	23.0	23.5	24.0	2.0	2.5	3.0	65	10	10	10	0		6		
13	1020.0	1020.5	1021.0	23.5	24.0	24.5	2.0	2.5	3.0	65	10	10	10	0		6		
14	1020.5	1021.0	1021.5	24.0	24.5	25.0	2.0	2.5	3.0	65	10	10	10	0		6		
15	1021.0	1021.5	1022.0	24.5	25.0	25.5	2.0	2.5	3.0	65	10	10	10	0		6		
16	1021.5	1022.0	1022.5	25.0	25.5	26.0	2.0	2.5	3.0	65	10	10	10	0		6		
17	1022.0	1022.5	1023.0	25.5	26.0	26.5	2.0	2.5	3.0	65	10	10	10	0		6		
18	1022.5	1023.0	1023.5	26.0	26.5	27.0	2.0	2.5	3.0	65	10	10	10	0		6		
19	1023.0	1023.5	1024.0	26.5	27.0	27.5	2.0	2.5	3.0	65	10	10	10	0		6		
20	1023.5	1024.0	1024.5	27.0	27.5	28.0	2.0	2.5	3.0	65	10	10	10	0		6		
21	1024.0	1024.5	1025.0	27.5	28.0	28.5	2.0	2.5	3.0	65	10	10	10	0		6		
22	1024.5	1025.0	1025.5	28.0	28.5	29.0	2.0	2.5	3.0	65	10	10	10	0		6		
23	1025.0	1025.5	1026.0	28.5	29.0	29.5	2.0	2.5	3.0	65	10	10	10	0		6		
24	1025.5	1026.0	1026.5	29.0	29.5	30.0	2.0	2.5	3.0	65	10	10	10	0		6		
25	1026.0	1026.5	1027.0	29.5	30.0	30.5	2.0	2.5	3.0	65	10	10	10	0		6		
26	1026.5	1027.0	1027.5	30.0	30.5	31.0	2.0	2.5	3.0	65	10	10	10	0		6		
27	1027.0	1027.5	1028.0	30.5	31.0	31.5	2.0	2.5	3.0	65	10	10	10	0		6		
28	1027.5	1028.0	1028.5	31.0	31.5	32.0	2.0	2.5	3.0	65	10	10	10	0		6		
29	1028.0	1028.5	1029.0	31.5	32.0	32.5	2.0	2.5	3.0	65	10	10	10	0		6		
30	1028.5	1029.0	1029.5	32.0	32.5	33.0	2.0	2.5	3.0	65	10	10	10	0		6		
31	1029.0	1029.5	1030.0	32.5	33.0	33.5	2.0	2.5	3.0	65	10	10	10	0		6		
總數	2746	2746	2746	2691	2691	2691				74	77	37	55					
平均	26.78	26.78	26.78	26.91	26.91	26.91				7.4	7.7	3.7	5.8					

站名 延安 北緯 36° 36' 東經 109° 32' 高度 *

站名 西安 北緯 34° 15' 東經 108° 55' 高度 402.0米

觀測標準時間 105.5

觀測標準時間 105.5

Table 1: Meteorological data for station 漢中 (Hanchong). Columns include date (日), air pressure (氣壓), temperature (气温), relative humidity (相對濕度), wind (風), cloud cover (雲量), sunshine (日照時數), precipitation (降水), water level (水位), ground temperature (地中温度), and other (項). Rows 1-31 show daily observations, and rows 32-34 show monthly averages.

量測標準時間105B.

Table 2: Meteorological data for station 西寧 (Xining). Columns include date (日), air pressure (氣壓), temperature (气温), relative humidity (相對濕度), wind (風), cloud cover (雲量), sunshine (日照時數), precipitation (降水), water level (水位), ground temperature (地中温度), and other (項). Rows 1-31 show daily observations, and rows 32-34 show monthly averages.

Table with columns: 日, 氣, 相, 風, 雲, 日, 降, 水, 地, 中, 溫, 度, 種, 項

Main data table for station 張橋 (Station Name: Zhangqiao). Columns include temperature, wind direction, cloud cover, precipitation, and other weather metrics. Station coordinates: 北緯: 39°28', 東經: 75°02', 高度: 306.8米.

Main data table for station 張橋 (Station Name: Zhangqiao). Columns include temperature, wind direction, cloud cover, precipitation, and other weather metrics. Station coordinates: 北緯: 38°55', 東經: 100°55', 高度: 1550.0米.

Table 1: Monthly weather data for station 105 E. Columns include date, temperature (highest, lowest, average), relative humidity, wind speed/direction, cloud cover, precipitation, and other observations. Includes a sub-section for 'Station 105 E' with detailed daily data.

觀測標準時間105 E.

Table 2: Monthly weather data for station 105 E. Columns include date, temperature, relative humidity, wind speed/direction, cloud cover, precipitation, and other observations. Includes a sub-section for 'Station 105 E' with detailed daily data.

觀測標準時間105 E.

日	氣壓 600(毫巴)		氣		相對濕度 %		風		降 水		地 中 溫 度 (攝氏)		項
	0	14	0	14	6	14	6	14	量 (公厘)	時數 (小時)	0	10	

站名 張家口 北緯: 40° 50' 東經: 115° 11' 高度: 763.0 米

1	103.5	103.4	5.0	10.4	10.4	10.4	10.4	10.4	10.4	10.4	10.4	10.4	
2	103.4	103.3	4.9	10.4	10.4	10.4	10.4	10.4	10.4	10.4	10.4	10.4	
3	103.3	103.2	4.8	10.4	10.4	10.4	10.4	10.4	10.4	10.4	10.4	10.4	
4	103.2	103.1	4.7	10.4	10.4	10.4	10.4	10.4	10.4	10.4	10.4	10.4	
5	103.1	103.0	4.6	10.4	10.4	10.4	10.4	10.4	10.4	10.4	10.4	10.4	
6	103.0	102.9	4.5	10.4	10.4	10.4	10.4	10.4	10.4	10.4	10.4	10.4	
7	102.9	102.8	4.4	10.4	10.4	10.4	10.4	10.4	10.4	10.4	10.4	10.4	
8	102.8	102.7	4.3	10.4	10.4	10.4	10.4	10.4	10.4	10.4	10.4	10.4	
9	102.7	102.6	4.2	10.4	10.4	10.4	10.4	10.4	10.4	10.4	10.4	10.4	
10	102.6	102.5	4.1	10.4	10.4	10.4	10.4	10.4	10.4	10.4	10.4	10.4	
11	102.5	102.4	4.0	10.4	10.4	10.4	10.4	10.4	10.4	10.4	10.4	10.4	
12	102.4	102.3	3.9	10.4	10.4	10.4	10.4	10.4	10.4	10.4	10.4	10.4	
13	102.3	102.2	3.8	10.4	10.4	10.4	10.4	10.4	10.4	10.4	10.4	10.4	
14	102.2	102.1	3.7	10.4	10.4	10.4	10.4	10.4	10.4	10.4	10.4	10.4	
15	102.1	102.0	3.6	10.4	10.4	10.4	10.4	10.4	10.4	10.4	10.4	10.4	
16	102.0	101.9	3.5	10.4	10.4	10.4	10.4	10.4	10.4	10.4	10.4	10.4	
17	101.9	101.8	3.4	10.4	10.4	10.4	10.4	10.4	10.4	10.4	10.4	10.4	
18	101.8	101.7	3.3	10.4	10.4	10.4	10.4	10.4	10.4	10.4	10.4	10.4	
19	101.7	101.6	3.2	10.4	10.4	10.4	10.4	10.4	10.4	10.4	10.4	10.4	
20	101.6	101.5	3.1	10.4	10.4	10.4	10.4	10.4	10.4	10.4	10.4	10.4	
21	101.5	101.4	3.0	10.4	10.4	10.4	10.4	10.4	10.4	10.4	10.4	10.4	
22	101.4	101.3	2.9	10.4	10.4	10.4	10.4	10.4	10.4	10.4	10.4	10.4	
23	101.3	101.2	2.8	10.4	10.4	10.4	10.4	10.4	10.4	10.4	10.4	10.4	
24	101.2	101.1	2.7	10.4	10.4	10.4	10.4	10.4	10.4	10.4	10.4	10.4	
25	101.1	101.0	2.6	10.4	10.4	10.4	10.4	10.4	10.4	10.4	10.4	10.4	
26	101.0	100.9	2.5	10.4	10.4	10.4	10.4	10.4	10.4	10.4	10.4	10.4	
27	100.9	100.8	2.4	10.4	10.4	10.4	10.4	10.4	10.4	10.4	10.4	10.4	
28	100.8	100.7	2.3	10.4	10.4	10.4	10.4	10.4	10.4	10.4	10.4	10.4	
29	100.7	100.6	2.2	10.4	10.4	10.4	10.4	10.4	10.4	10.4	10.4	10.4	
30	100.6	100.5	2.1	10.4	10.4	10.4	10.4	10.4	10.4	10.4	10.4	10.4	
31	100.5	100.4	2.0	10.4	10.4	10.4	10.4	10.4	10.4	10.4	10.4	10.4	
總數	101.35	99.76	100.74										
平均	100.62		100.62										

站名 北京 北緯: 39° 56' 東經: 116° 20' 高度: 53.1 米

1	103.1	103.0	5.0	10.4	10.4	10.4	10.4	10.4	10.4	10.4	10.4	10.4	
2	103.0	102.9	4.9	10.4	10.4	10.4	10.4	10.4	10.4	10.4	10.4	10.4	
3	102.9	102.8	4.8	10.4	10.4	10.4	10.4	10.4	10.4	10.4	10.4	10.4	
4	102.8	102.7	4.7	10.4	10.4	10.4	10.4	10.4	10.4	10.4	10.4	10.4	
5	102.7	102.6	4.6	10.4	10.4	10.4	10.4	10.4	10.4	10.4	10.4	10.4	
6	102.6	102.5	4.5	10.4	10.4	10.4	10.4	10.4	10.4	10.4	10.4	10.4	
7	102.5	102.4	4.4	10.4	10.4	10.4	10.4	10.4	10.4	10.4	10.4	10.4	
8	102.4	102.3	4.3	10.4	10.4	10.4	10.4	10.4	10.4	10.4	10.4	10.4	
9	102.3	102.2	4.2	10.4	10.4	10.4	10.4	10.4	10.4	10.4	10.4	10.4	
10	102.2	102.1	4.1	10.4	10.4	10.4	10.4	10.4	10.4	10.4	10.4	10.4	
11	102.1	102.0	4.0	10.4	10.4	10.4	10.4	10.4	10.4	10.4	10.4	10.4	
12	102.0	101.9	3.9	10.4	10.4	10.4	10.4	10.4	10.4	10.4	10.4	10.4	
13	101.9	101.8	3.8	10.4	10.4	10.4	10.4	10.4	10.4	10.4	10.4	10.4	
14	101.8	101.7	3.7	10.4	10.4	10.4	10.4	10.4	10.4	10.4	10.4	10.4	
15	101.7	101.6	3.6	10.4	10.4	10.4	10.4	10.4	10.4	10.4	10.4	10.4	
16	101.6	101.5	3.5	10.4	10.4	10.4	10.4	10.4	10.4	10.4	10.4	10.4	
17	101.5	101.4	3.4	10.4	10.4	10.4	10.4	10.4	10.4	10.4	10.4	10.4	
18	101.4	101.3	3.3	10.4	10.4	10.4	10.4	10.4	10.4	10.4	10.4	10.4	
19	101.3	101.2	3.2	10.4	10.4	10.4	10.4	10.4	10.4	10.4	10.4	10.4	
20	101.2	101.1	3.1	10.4	10.4	10.4	10.4	10.4	10.4	10.4	10.4	10.4	
21	101.1	101.0	3.0	10.4	10.4	10.4	10.4	10.4	10.4	10.4	10.4	10.4	
22	101.0	100.9	2.9	10.4	10.4	10.4	10.4	10.4	10.4	10.4	10.4	10.4	
23	100.9	100.8	2.8	10.4	10.4	10.4	10.4	10.4	10.4	10.4	10.4	10.4	
24	100.8	100.7	2.7	10.4	10.4	10.4	10.4	10.4	10.4	10.4	10.4	10.4	
25	100.7	100.6	2.6	10.4	10.4	10.4	10.4	10.4	10.4	10.4	10.4	10.4	
26	100.6	100.5	2.5	10.4	10.4	10.4	10.4	10.4	10.4	10.4	10.4	10.4	
27	100.5	100.4	2.4	10.4	10.4	10.4	10.4	10.4	10.4	10.4	10.4	10.4	
28	100.4	100.3	2.3	10.4	10.4	10.4	10.4	10.4	10.4	10.4	10.4	10.4	
29	100.3	100.2	2.2	10.4	10.4	10.4	10.4	10.4	10.4	10.4	10.4	10.4	
30	100.2	100.1	2.1	10.4	10.4	10.4	10.4	10.4	10.4	10.4	10.4	10.4	
31	100.1	100.0	2.0	10.4	10.4	10.4	10.4	10.4	10.4	10.4	10.4	10.4	
總數	58.49	56.74	57.53										
平均	57.59		57.70										

Table with columns for date (日), air pressure (氣壓), temperature (溫度), relative humidity (相對濕度), wind (風), cloud (雲), sunshine (日照), precipitation (降水), water level (水位), and other meteorological data. Includes station name '唐山' and coordinates.

Table with columns for date (日), air pressure (氣壓), temperature (溫度), relative humidity (相對濕度), wind (風), cloud (雲), sunshine (日照), precipitation (降水), water level (水位), and other meteorological data. Includes station name '涿縣' and coordinates.

Table with columns for date, pressure, air, temperature, wind, cloud, precipitation, water, and other meteorological data. Includes sub-tables for relative humidity and wind speed.

觀測標準時間120E.

Table with columns for date, pressure, air, temperature, wind, cloud, precipitation, water, and other meteorological data. Includes sub-tables for relative humidity and wind speed.

Table with 12 columns: 日, 氣, 風, 雲, 降, 水, 地中溫度, 雜. Includes sub-headers for 最高, 最低, 平均, 時數, 量, 風向, 風速, 風向, 風速, 風向, 風速.

Table for station 站名: 石家莊. Columns include 最高, 最低, 平均, 時數, 量, 風向, 風速, 風向, 風速, 風向, 風速. Includes a summary row at the bottom.

Table for station 站名: 太原. Columns include 最高, 最低, 平均, 時數, 量, 風向, 風速, 風向, 風速, 風向, 風速. Includes a summary row at the bottom.

Table headers for station '站名: 運城' including categories like 氣壓 (Pressure), 氣 (Air), 溫 (Temperature), 相對濕度 (Relative Humidity), 風 (Wind), 雲量 (Cloudiness), 日照 (Sunshine), 降水 (Precipitation), 水 (Water), 能见度 (Visibility), 地中溫度 (Ground Temperature), and 雜項 (Miscellaneous).

Main data table for station '站名: 運城'. It contains 31 rows of hourly observations. Each row includes time (8, 14, 21, 2, 8, 14, 21), pressure, air temperature, relative humidity, wind direction and speed, cloudiness, sunshine, precipitation, water level, visibility, and ground temperature.

日期: 1951.4.1

Main data table for station '站名: 安陽'. It contains 31 rows of hourly observations, following the same structure as the 運城 station data.

日期: 1951.4.2

日期: 1951.4.3

日期: 1951.4.4

日期: 1951.4.5

日期: 1951.4.6

日期: 1951.4.7

日期: 1951.4.8

日期: 1951.4.9

日期: 1951.4.10

日期: 1951.4.11

日期: 1951.4.12

日期: 1951.4.13

日期: 1951.4.14

日期: 1951.4.15

日期: 1951.4.16

日期: 1951.4.17

日期: 1951.4.18

日期: 1951.4.19

日期: 1951.4.20

日期: 1951.4.21

日期: 1951.4.22

日期: 1951.4.23

日期: 1951.4.24

日期: 1951.4.25

日期: 1951.4.26

日期: 1951.4.27

日期: 1951.4.28

日期: 1951.4.29

日期: 1951.4.30

日期: 1951.5.1

日期: 1951.5.2

日期: 1951.5.3

日期: 1951.5.4

日期: 1951.5.5

日期: 1951.5.6

日期: 1951.5.7

日期: 1951.5.8

日期: 1951.5.9

日期: 1951.5.10

日期: 1951.5.11

日期: 1951.5.12

日期: 1951.5.13

日期: 1951.5.14

日期: 1951.5.15

日期: 1951.5.16

日期: 1951.5.17

雜項

Table with 14 columns: 日, 氣壓 700h (毫巴), 氣, 溫, 相對濕度, 風, 雲量, 日照時數, 降水, 水, 高度. Includes sub-headers for wind direction and speed, and cloud amount.

站名: 烟台

Main data table for Station 烟台, containing daily observations from 1 to 31. Columns include pressure, temperature, humidity, wind, and precipitation.

總計或平均

62.83

10.0

10.5

15.0

6.9

8.1

56

55

雜項

Table with 14 columns: 日, 氣壓 700h (毫巴), 氣, 溫, 相對濕度, 風, 雲量, 日照時數, 降水, 水, 高度. Includes sub-headers for wind direction and speed, and cloud amount.

站名: 德縣

Main data table for Station 德縣, containing daily observations from 1 to 31. Columns include pressure, temperature, humidity, wind, and precipitation.

總計或平均

62.79

10.0

10.5

15.0

6.9

8.1

56

55

Table with multiple columns: 日, 氣壓, 氣, 濕, 相對溫度, 風, 雲量, 日照時數, 降水, 水, 能, 地中溫度, 項. Includes data for '北緯' and '東經' and '站名: 濟南'. Total 31 rows of data.

觀測標準時間120E.

Table with multiple columns: 日, 氣壓, 氣, 濕, 相對溫度, 風, 雲量, 日照時數, 降水, 水, 能, 地中溫度, 項. Includes data for '北緯' and '東經' and '站名: 濟南'. Total 31 rows of data.

觀測標準時間120E.

日	氣壓 700(毫巴)				氣				溫 (攝氏)				相對濕度 %				風 (米/秒)				雲量 (10分)				日照時數		降水 (毫米)		水能 (公方)		地中溫度 (攝氏)		雜項											
	0	14	21	平均	0	14	21	平均	最高	最低	最高	最低	0	14	21	平均	0	14	21	平均	0	14	21	平均	0	14	21	平均	0	14	21	平均		0	14	21	平均	0	14	21	平均			
1	101.2	101.5	101.8	101.5	9.5	10.5	11.5	10.5	4.1	13.4	14.4	13.4	91	82	78	86	ENE	NE	NE	NE	1	1	1	1	1	1	1	1	0.0	0.0	0.0	0.0	7	7	7	7								

觀測標準時間 120 R.

日	氣壓 700(毫巴)				氣				溫 (攝氏)				相對濕度 %				風 (米/秒)				雲量 (10分)				日照時數		降水 (毫米)		水能 (公方)		地中溫度 (攝氏)		雜項											
	0	14	21	平均	0	14	21	平均	最高	最低	最高	最低	0	14	21	平均	0	14	21	平均	0	14	21	平均	0	14	21	平均	0	14	21	平均		0	14	21	平均	0	14	21	平均			
1	101.2	101.5	101.8	101.5	9.5	10.5	11.5	10.5	4.1	13.4	14.4	13.4	91	82	78	86	ENE	NE	NE	NE	1	1	1	1	1	1	1	1	0.0	0.0	0.0	0.0	7	7	7	7								

Table with columns: 日 (Date), 氣 (Weather), 風 (Wind), 溫 (Temperature), 相對濕度 (Relative Humidity), 雲量 (Cloudiness), 日照時數 (Sunshine Hours), 降水量 (Precipitation), 水 (Water), 能見度 (Visibility), 地中溫度 (Ground Temperature), 項 (Remarks). Includes station name '站名: 上海 (徐家匯)' and '站名: 安慶'.

觀測標準時間120E.

Table with columns: 日 (Date), 氣 (Weather), 風 (Wind), 溫 (Temperature), 相對濕度 (Relative Humidity), 雲量 (Cloudiness), 日照時數 (Sunshine Hours), 降水量 (Precipitation), 水 (Water), 能見度 (Visibility), 地中溫度 (Ground Temperature), 項 (Remarks). Includes station name '站名: 安慶'.

日	氣壓(毫米)		氣		溫度(攝氏)		相對溫度(%)		風			雲量		日照時間		降水		雜項
	14	21	14	21	最高	最低	最高	最低	平均	向	速	平均	最高	最低	最高	最低	時數	

站名: 嘉興

日	氣壓(毫米)		氣		溫度(攝氏)		相對溫度(%)		風			雲量		日照時間		降水		雜項					
	14	21	14	21	最高	最低	最高	最低	平均	向	速	平均	最高	最低	最高	最低	時數		量				
1	11.0	10.5	11.0	10.5	10.2	13.6	9.0	8.5	9.0	10.2	13.6	5.0	8.5	9.0	10.2	13.6	9.9	10.2	13.6	0.0	0.0		

北緯: 30°46'

東經: 120°45'

高度: 8.5米

站名: 杭州

日	氣壓(毫米)		氣		溫度(攝氏)		相對溫度(%)		風			雲量		日照時間		降水		雜項					
	14	21	14	21	最高	最低	最高	最低	平均	向	速	平均	最高	最低	最高	最低	時數		量				
1	11.1	10.9	11.1	10.9	10.7	13.7	9.2	8.7	9.5	10.7	13.7	9.0	8.5	9.2	10.7	13.7	10.0	10.7	13.7	0.0	0.0		

北緯: 30°14'

東經: 120°10'

高度: 8.5米

站名: 杭州

北緯: 30°14'

東經: 120°10'

高度: 8.5米

Table with columns: 口, 氣壓, 氣, 溫, 相對濕度, 風, 雲量, 日照, 降水, 雨量, 地中溫度, 雜項

站名: 溫州 北緯: 28° 01' 東經: 120° 40' 高度: 3.0米

Main data table for 溫州 station, containing hourly and daily observations for various meteorological parameters.

Main data table for 浦城 station, containing hourly and daily observations for various meteorological parameters.

Table with columns: 日 (Day), 氣壓 (Pressure), 風 (Wind), 相對溫度 (Relative Humidity), 溫 (Temperature), 雲量 (Cloudiness), 日照時數 (Sunshine Hours), 降水 (Precipitation), 能见度 (Visibility), 地中溫度 (Soil Temperature), 雜項 (Miscellaneous). Includes station name '站名: 式波山' and coordinates '北緯: 27° 39', 東經: 117° 57' 高度: 587.0 米'.

觀測標準時間120 E.

Table with columns: 日 (Day), 氣壓 (Pressure), 風 (Wind), 相對溫度 (Relative Humidity), 溫 (Temperature), 雲量 (Cloudiness), 日照時數 (Sunshine Hours), 降水 (Precipitation), 能见度 (Visibility), 地中溫度 (Soil Temperature), 雜項 (Miscellaneous). Includes station name '站名: 建陽' and coordinates '北緯: 27° 20', 東經: 118° 06' 高度: 米'.

觀測標準時間120 E.

Table with columns: 日, 氣壓, 氣溫, 相對濕度, 風, 雲量, 日照時數, 降水, 水, 地中溫度, 項. Includes station name 站名: 福鼎 and coordinates 北緯: 27° 20', 東經: 120° 13'.

Table with columns: 日, 氣壓, 氣溫, 相對濕度, 風, 雲量, 日照時數, 降水, 水, 地中溫度, 項. Includes station name 站名: 建甌 and coordinates 北緯: 27° 05', 東經: 118° 20'.

Table with columns: 日 (Date), 氣壓 700h (Pressure 700h), 氣 (Air), 溫 (Temperature), 相對濕度 (Relative Humidity), 風 (Wind), 雲量 (Cloudiness), 日照時數 (Sunshine hours), 降水 (Precipitation), 水 (Water), 地中溫度 (Ground Temperature), 項 (Remarks)

站名 老河口

北緯: 32° 25' 東經: 111° 40' 高度: 92.2 米

Main data table for station 老河口 (Laohekou) with 31 daily rows and summary statistics.

總數 平均

日照標準時間 120 E.

站名 漢口

北緯: 30° 25' 東經: 114° 17' 高度: 24 米

Main data table for station 漢口 (Hankou) with 31 daily rows and summary statistics.

總數 平均

Table with columns for weather and climate statistics: 氣 壓 (Pressure), 氣 溫 (Temperature), 風 (Wind), 雲 量 (Cloudiness), 日照時數 (Sunshine hours), 降水 (Precipitation), 濕度 (Humidity), 雜項 (Miscellaneous).

站名: 赤磯

Main data table for weather station 赤磯 (Akai). Columns include pressure, temperature, wind speed/direction, cloudiness, sunshine, precipitation, and humidity for each day from 1 to 31.

觀測標準時間120 E.

Main data table for weather station 赤磯 (Akai) showing daily weather observations and monthly averages for January 1951.

觀測標準時間120 E.

Table with columns: 日 (Day), 氣壓 700h (Pressure 700h), 風 (Wind), 相對濕度 (Relative Humidity), 溫 (Temperature), 最高 (Max), 最低 (Min), 觀感 (Feeling), 14, 21, 平均 (Average), 商速 (Trade Wind), 向速 (Directional Wind), 向速 (Directional Wind), 平均 (Average), 雲量 (Cloudiness), 日照時數 (Sunshine Hours), 降水 (Precipitation), 時間 (Time), 雜項 (Miscellaneous)

Main data table for station 荳蔻 (Doukou) with columns for pressure, wind, humidity, temperature, precipitation, and other meteorological measurements over 30 days.

Summary table for station 荳蔻 (Doukou) showing totals and averages for various meteorological parameters.

站名: 荳蔻, 北緯: 27°, 東經: 109°, 高度: 267.5米

圖 120 E.

Table with columns: 日 (Day), 氣壓 700h (Pressure 700h), 風 (Wind), 相對濕度 (Relative Humidity), 溫 (Temperature), 最高 (Max), 最低 (Min), 觀感 (Feeling), 14, 21, 平均 (Average), 商速 (Trade Wind), 向速 (Directional Wind), 向速 (Directional Wind), 平均 (Average), 雲量 (Cloudiness), 日照時數 (Sunshine Hours), 降水 (Precipitation), 時間 (Time), 雜項 (Miscellaneous)

圖 120 E.

Summary table for station 荳蔻 (Doukou) showing totals and averages for various meteorological parameters.

站名: 荳蔻, 北緯: 27°, 東經: 112°, 高度: 251.0米

Main data table for Jiangji station (站名: 九江) with columns for time, pressure, temperature, humidity, wind, sun, rain, ground temperature, and remarks.

Main data table for Nanling station (站名: 南昌) with columns for time, pressure, temperature, humidity, wind, sun, rain, ground temperature, and remarks.

1951年4月

Table with columns: 日, 氣, 溫, 相對溫度, 風, 雲, 日照, 降水, 水, 能, 地中溫度, 雜項. Includes daily data and monthly averages for a station named '柳州'.

觀測標準時間105 E.

Table with columns: 日, 氣, 溫, 相對溫度, 風, 雲, 日照, 降水, 水, 能, 地中溫度, 雜項. Includes daily data and monthly averages for a station named '柳州'.

Table with columns for 氣壓 (Pressure), 氣溫 (Temperature), 相對濕度 (Relative Humidity), 風 (Wind), 雲量 (Cloudiness), 日照時數 (Sunshine Hours), 降水量 (Precipitation), 水 (Water), 能見度 (Visibility), 地中溫度 (Soil Temperature), 雜項 (Miscellaneous). Includes station name 站名: 曲江 and coordinates 北緯: 24° 55' 東經: 113° 07'.

觀測標準時區120 E.

Table with columns for 氣壓 (Pressure), 氣溫 (Temperature), 相對濕度 (Relative Humidity), 風 (Wind), 雲量 (Cloudiness), 日照時數 (Sunshine Hours), 降水量 (Precipitation), 水 (Water), 能見度 (Visibility), 地中溫度 (Soil Temperature), 雜項 (Miscellaneous). Includes station name 站名: 汕頭 and coordinates 北緯: 23° 20' 東經: 116° 40'.

Table with columns for Date (日), Wind (風), Temperature (溫度), Humidity (濕度), Clouds (雲), Sunshine (日照), Precipitation (降水), Visibility (能見度), and other meteorological data for station 雅安 (Station Name: 雅安).

Table with columns for Date (日), Wind (風), Temperature (溫度), Humidity (濕度), Clouds (雲), Sunshine (日照), Precipitation (降水), Visibility (能見度), and other meteorological data for station 高林 (Station Name: 高林).

Table with 14 columns: 日, 氣壓, 氣, 溫, 相對濕度, 風, 雲量, 日照, 降水, 水, 能見度, 地中溫度, 雜項. Includes sub-tables for 氣壓, 氣, 溫, 相對濕度, 風, 雲量, 日照, 降水, 水, 能見度.

Table for station 7004 (松濤站) with columns for time (0-24), pressure, temperature, humidity, wind, cloud, radiation, precipitation, water, visibility, ground temperature, and miscellaneous items. Includes summary statistics at the bottom.

Table for station 7005 (廣元站) with columns for time (0-24), pressure, temperature, humidity, wind, cloud, radiation, precipitation, water, visibility, ground temperature, and miscellaneous items. Includes summary statistics at the bottom.

Table header with columns: 日期, 氣, 濕, 溫, 相對濕度, 風, 雲量, 日照時數, 降水, 水, 地中溫度, 雜項

Main data table for station 南亮, including columns for date, air temperature, humidity, temperature, relative humidity, wind, cloudiness, sunshine, precipitation, water, ground temperature, and miscellaneous items.

Main data table for station 南亮, continuing the meteorological data from the previous table.

Table with columns: 日 (Date), 氣壓 (Pressure), 氣 (Wind), 相對濕度 (Relative Humidity), 溫 (Temperature), 風 (Wind), 雲量 (Cloudiness), 日照時數 (Sunshine), 降水 (Precipitation), 水 (Water), 地中溫度 (Soil Temperature), 雜項 (Miscellaneous). Includes station name '站名: 成都' and coordinates '北緯: 30° 40' 東經: 104° 04''.

觀測標準時間105 E.

Table with columns: 日 (Date), 氣壓 (Pressure), 氣 (Wind), 相對濕度 (Relative Humidity), 溫 (Temperature), 風 (Wind), 雲量 (Cloudiness), 日照時數 (Sunshine), 降水 (Precipitation), 水 (Water), 地中溫度 (Soil Temperature), 雜項 (Miscellaneous). Includes station name '站名: 遂寧' and coordinates '北緯: 30° 30' 東經: 105° 25''.

觀測標準時間105 E.

Table for station 站名新津. Columns include 氣 (Temperature), 溫 (Temperature), 相對濕度 (Relative Humidity), 風 (Wind), 雲量 (Cloudiness), 日照時數 (Sunshine Hours), 降水 (Precipitation), 水 (Water), 能見度 (Visibility), 地中溫度 (Ground Temperature), and 雜項 (Miscellaneous). Rows show daily data from 1 to 30, with a summary row at the bottom.

Table for station 站名北碚. Columns include 氣 (Temperature), 溫 (Temperature), 相對濕度 (Relative Humidity), 風 (Wind), 雲量 (Cloudiness), 日照時數 (Sunshine Hours), 降水 (Precipitation), 水 (Water), 能見度 (Visibility), 地中溫度 (Ground Temperature), and 雜項 (Miscellaneous). Rows show daily data from 1 to 30, with a summary row at the bottom.

Table with 4 main sections: 氣壓 700h (氣壓), 氣 (氣), 相對濕度 (%), 風 (風), 日照時數 (日照時數), 降水 (降水), 雲量 (雲量), 地中溫度 (地中溫度), 雜項 (雜項).

Table titled '站名內江' (Station Name: Neijiang) with columns for time, pressure, temperature, humidity, wind, precipitation, cloudiness, ground temperature, and other data. Includes a sub-section for '北緯: 29° 35' 東經: 105° 03' 高度: 163.3米'.

Table titled '站名樂山' (Station Name: Leshan) with columns for time, pressure, temperature, humidity, wind, precipitation, cloudiness, ground temperature, and other data. Includes a sub-section for '北緯: 29° 30' 東經: 103° 45' 高度: 371.5米'.

Table with columns: 日 (Day), 氣壓 (Pressure), 氣 (Air), 溫 (Temperature), 相對濕度 (Relative Humidity), 風 (Wind), 雲量 (Cloudiness), 日照時數 (Sunshine Hours), 降水 (Precipitation), 水 (Water), 能 (Energy), 地中溫度 (Ground Temperature), 雜項 (Miscellaneous).

站名: 白市驛

北緯: 29° 30' 東經: 106° 30' 高度: 310.0米

Main data table for station 白市驛, containing 24 columns of meteorological data and 31 rows of observations.

觀測時間 105 E.

站名: 重慶沙坪壩

北緯: 29° 30' 東經: 106° 33' 高度: 291.7米

Main data table for station 重慶沙坪壩, containing 24 columns of meteorological data and 31 rows of observations.

Table with columns for 日 (Date), 氣壓500hPa (Average), 氣 (Air), 溫 (Temperature), 最高最低 (Max/Min), 量 (Quantity), 風 (Wind), 雲量 (Cloudiness), 日照 (Sunshine), 降水 (Precipitation), 水 (Water), 地中溫度 (Soil Temp), 雜項 (Remarks).

Main data table for station 峨山 (Eshan) at 北緯 29° 東經 103° 33'. Contains daily observations for 31 days in April 1951, including pressure, temperature, wind, cloudiness, and precipitation data.

儀器標準時間05.5.

Main data table for station 峨眉 (Emei) at 北緯 29° 東經 103° 30'. Contains daily observations for 31 days in April 1951, including pressure, temperature, wind, cloudiness, and precipitation data.

儀器標準時間105.5.

Table with columns: 日期 (Date), 氣壓 (Pressure), 氣溫 (Temperature), 濕度 (Humidity), 風速 (Wind Speed), 風向 (Wind Direction), 雲量 (Cloudiness), 日照時數 (Sunshine), 降水量 (Precipitation), 能見度 (Visibility), 地中溫度 (Soil Temperature), 雜項 (Remarks). Includes station name '站名: 彭水' and various meteorological data points.

觀測標準時間105.5.

Table with columns: 日期 (Date), 氣壓 (Pressure), 氣溫 (Temperature), 濕度 (Humidity), 風速 (Wind Speed), 風向 (Wind Direction), 雲量 (Cloudiness), 日照時數 (Sunshine), 降水量 (Precipitation), 能見度 (Visibility), 地中溫度 (Soil Temperature), 雜項 (Remarks). Includes station name '站名: 道縣' and various meteorological data points.

H	氣壓 (hPa)		氣溫 (°C)		相對濕度 (%)		風速 (km/h)		風向		雲量 (%)		日照時數 (h)		降水量 (mm)		能見度 (km)		地中溫度 (°C)		雜項	
	8	14	8	14	6	14	6	14	0	12	0	14	6	14	0	14	0	10	10	30		
1	35.00	34.40	35.33	35.77	15.0	15.0	96	83	NW	1	0	10	10	7.4	15.0	3						
2	34.40	33.80	34.13	33.77	13.2	13.2	94	81	NW	3	10	10	10	11.6	15.0	3						
3	34.35	33.75	34.13	33.77	13.2	13.2	94	81	NW	3	10	10	10	11.6	15.0	3						
4	34.30	33.70	34.13	33.77	13.2	13.2	94	81	NW	3	10	10	10	11.6	15.0	3						
5	34.25	33.65	34.13	33.77	13.2	13.2	94	81	NW	3	10	10	10	11.6	15.0	3						
6	34.20	33.60	34.13	33.77	13.2	13.2	94	81	NW	3	10	10	10	11.6	15.0	3						
7	34.15	33.55	34.13	33.77	13.2	13.2	94	81	NW	3	10	10	10	11.6	15.0	3						
8	34.10	33.50	34.13	33.77	13.2	13.2	94	81	NW	3	10	10	10	11.6	15.0	3						
9	34.05	33.45	34.13	33.77	13.2	13.2	94	81	NW	3	10	10	10	11.6	15.0	3						
10	34.00	33.40	34.13	33.77	13.2	13.2	94	81	NW	3	10	10	10	11.6	15.0	3						
11	33.95	33.35	34.13	33.77	13.2	13.2	94	81	NW	3	10	10	10	11.6	15.0	3						
12	33.90	33.30	34.13	33.77	13.2	13.2	94	81	NW	3	10	10	10	11.6	15.0	3						
13	33.85	33.25	34.13	33.77	13.2	13.2	94	81	NW	3	10	10	10	11.6	15.0	3						
14	33.80	33.20	34.13	33.77	13.2	13.2	94	81	NW	3	10	10	10	11.6	15.0	3						
15	33.75	33.15	34.13	33.77	13.2	13.2	94	81	NW	3	10	10	10	11.6	15.0	3						
16	33.70	33.10	34.13	33.77	13.2	13.2	94	81	NW	3	10	10	10	11.6	15.0	3						
17	33.65	33.05	34.13	33.77	13.2	13.2	94	81	NW	3	10	10	10	11.6	15.0	3						
18	33.60	33.00	34.13	33.77	13.2	13.2	94	81	NW	3	10	10	10	11.6	15.0	3						
19	33.55	32.95	34.13	33.77	13.2	13.2	94	81	NW	3	10	10	10	11.6	15.0	3						
20	33.50	32.90	34.13	33.77	13.2	13.2	94	81	NW	3	10	10	10	11.6	15.0	3						
21	33.45	32.85	34.13	33.77	13.2	13.2	94	81	NW	3	10	10	10	11.6	15.0	3						
22	33.40	32.80	34.13	33.77	13.2	13.2	94	81	NW	3	10	10	10	11.6	15.0	3						
23	33.35	32.75	34.13	33.77	13.2	13.2	94	81	NW	3	10	10	10	11.6	15.0	3						
24	33.30	32.70	34.13	33.77	13.2	13.2	94	81	NW	3	10	10	10	11.6	15.0	3						
25	33.25	32.65	34.13	33.77	13.2	13.2	94	81	NW	3	10	10	10	11.6	15.0	3						
26	33.20	32.60	34.13	33.77	13.2	13.2	94	81	NW	3	10	10	10	11.6	15.0	3						
27	33.15	32.55	34.13	33.77	13.2	13.2	94	81	NW	3	10	10	10	11.6	15.0	3						
28	33.10	32.50	34.13	33.77	13.2	13.2	94	81	NW	3	10	10	10	11.6	15.0	3						
29	33.05	32.45	34.13	33.77	13.2	13.2	94	81	NW	3	10	10	10	11.6	15.0	3						
30	33.00	32.40	34.13	33.77	13.2	13.2	94	81	NW	3	10	10	10	11.6	15.0	3						
31	32.95	32.35	34.13	33.77	13.2	13.2	94	81	NW	3	10	10	10	11.6	15.0	3						
總計	35.86	35.86			16.6	19.9	91.5	6.4	83		1.4		9.7	9.6	71.8	90.3	5.7					
平均																						

站名：西嶋
北緯：28° 37' 東經：108° 44'
高度：630.0米

站名：西嶋
北緯：28° 37' 東經：108° 44'
高度：630.0米

Table with columns for date, air pressure, temperature, humidity, wind, precipitation, water level, and other meteorological parameters.

站名桐栢

Main data table for station 桐栢, including hourly and daily observations for temperature, wind, and precipitation.

觀測標準時間105.5

站名恩南

Main data table for station 恩南, including hourly and daily observations for temperature, wind, and precipitation.

Table with 16 columns: 日期, 氣壓, 氣溫, 相對濕度, 風向, 風速, 雲量, 日照時數, 降水量, 水, 地中溫度, 雜項. Includes data for 30 days and summary statistics.

觀測時間 105 E.

Table with 16 columns: 日期, 氣壓, 氣溫, 相對濕度, 風向, 風速, 雲量, 日照時數, 降水量, 水, 地中溫度, 雜項. Includes data for 30 days and summary statistics.

觀測時間 105 E.

Table 1: Meteorological data for station 27° 35' N, 109° 04' E (Height 600.0m). Columns include date, pressure, air, temperature (highest, lowest, difference), wind (direction, speed), cloud, sun, precipitation, visibility, and other items. Includes a summary row at the bottom.

Table 2: Meteorological data for station 27° 20' N, 105° 20' E (Height 1474.0m). Columns include date, pressure, air, temperature (highest, lowest, difference), wind (direction, speed), cloud, sun, precipitation, visibility, and other items. Includes a summary row at the bottom.

日	氣壓 (hPa)				相對濕度 (%)				風速 (km/h)				日照時間 (小時)		降水 (mm)		地中溫度 (°C)		雜項
	0	14	平均	2000 (修正)	0	14	平均	觀差	0	14	平均	1	2	3	4	5	6	7	
1	101.3	101.3	101.3	101.3	79	79	79	0	0	0	0	0	0	0	0	0	0	10.0	
2	101.3	101.3	101.3	101.3	79	79	79	0	0	0	0	0	0	0	0	0	0	10.0	
3	101.3	101.3	101.3	101.3	79	79	79	0	0	0	0	0	0	0	0	0	0	10.0	
4	101.3	101.3	101.3	101.3	79	79	79	0	0	0	0	0	0	0	0	0	0	10.0	
5	101.3	101.3	101.3	101.3	79	79	79	0	0	0	0	0	0	0	0	0	0	10.0	
6	101.3	101.3	101.3	101.3	79	79	79	0	0	0	0	0	0	0	0	0	0	10.0	
7	101.3	101.3	101.3	101.3	79	79	79	0	0	0	0	0	0	0	0	0	0	10.0	
8	101.3	101.3	101.3	101.3	79	79	79	0	0	0	0	0	0	0	0	0	0	10.0	
9	101.3	101.3	101.3	101.3	79	79	79	0	0	0	0	0	0	0	0	0	0	10.0	
10	101.3	101.3	101.3	101.3	79	79	79	0	0	0	0	0	0	0	0	0	0	10.0	
11	101.3	101.3	101.3	101.3	79	79	79	0	0	0	0	0	0	0	0	0	0	10.0	
12	101.3	101.3	101.3	101.3	79	79	79	0	0	0	0	0	0	0	0	0	0	10.0	
13	101.3	101.3	101.3	101.3	79	79	79	0	0	0	0	0	0	0	0	0	0	10.0	
14	101.3	101.3	101.3	101.3	79	79	79	0	0	0	0	0	0	0	0	0	0	10.0	
15	101.3	101.3	101.3	101.3	79	79	79	0	0	0	0	0	0	0	0	0	0	10.0	
16	101.3	101.3	101.3	101.3	79	79	79	0	0	0	0	0	0	0	0	0	0	10.0	
17	101.3	101.3	101.3	101.3	79	79	79	0	0	0	0	0	0	0	0	0	0	10.0	
18	101.3	101.3	101.3	101.3	79	79	79	0	0	0	0	0	0	0	0	0	0	10.0	
19	101.3	101.3	101.3	101.3	79	79	79	0	0	0	0	0	0	0	0	0	0	10.0	
20	101.3	101.3	101.3	101.3	79	79	79	0	0	0	0	0	0	0	0	0	0	10.0	
21	101.3	101.3	101.3	101.3	79	79	79	0	0	0	0	0	0	0	0	0	0	10.0	
22	101.3	101.3	101.3	101.3	79	79	79	0	0	0	0	0	0	0	0	0	0	10.0	
23	101.3	101.3	101.3	101.3	79	79	79	0	0	0	0	0	0	0	0	0	0	10.0	
24	101.3	101.3	101.3	101.3	79	79	79	0	0	0	0	0	0	0	0	0	0	10.0	
25	101.3	101.3	101.3	101.3	79	79	79	0	0	0	0	0	0	0	0	0	0	10.0	
26	101.3	101.3	101.3	101.3	79	79	79	0	0	0	0	0	0	0	0	0	0	10.0	
27	101.3	101.3	101.3	101.3	79	79	79	0	0	0	0	0	0	0	0	0	0	10.0	
28	101.3	101.3	101.3	101.3	79	79	79	0	0	0	0	0	0	0	0	0	0	10.0	
29	101.3	101.3	101.3	101.3	79	79	79	0	0	0	0	0	0	0	0	0	0	10.0	
30	101.3	101.3	101.3	101.3	79	79	79	0	0	0	0	0	0	0	0	0	0	10.0	
合計	22.15	20.93	22.43	22.43	89	89	89	0.9	1.2	1.2	1.8	0.9			2.6	9.3			
平均	13.9	16.2	13.5		80	80	80								2.6	9.3			

站名: 蘇澳

北緯: 27° 03' 東經: 108° 24' 高度: 460.8 米

觀測時間: 105 天

日	氣壓 (hPa)				相對濕度 (%)				風速 (km/h)				日照時間 (小時)		降水 (mm)		地中溫度 (°C)		雜項
	0	14	平均	2000 (修正)	0	14	平均	觀差	0	14	平均	1	2	3	4	5	6	7	
1	101.3	101.3	101.3	101.3	79	79	79	0	0	0	0	0	0	0	0	0	0	10.0	
2	101.3	101.3	101.3	101.3	79	79	79	0	0	0	0	0	0	0	0	0	0	10.0	
3	101.3	101.3	101.3	101.3	79	79	79	0	0	0	0	0	0	0	0	0	0	10.0	
4	101.3	101.3	101.3	101.3	79	79	79	0	0	0	0	0	0	0	0	0	0	10.0	
5	101.3	101.3	101.3	101.3	79	79	79	0	0	0	0	0	0	0	0	0	0	10.0	
6	101.3	101.3	101.3	101.3	79	79	79	0	0	0	0	0	0	0	0	0	0	10.0	
7	101.3	101.3	101.3	101.3	79	79	79	0	0	0	0	0	0	0	0	0	0	10.0	
8	101.3	101.3	101.3	101.3	79	79	79	0	0	0	0	0	0	0	0	0	0	10.0	
9	101.3	101.3	101.3	101.3	79	79	79	0	0	0	0	0	0	0	0	0	0	10.0	
10	101.3	101.3	101.3	101.3	79	79	79	0	0	0	0	0	0	0	0	0	0	10.0	
11	101.3	101.3	101.3	101.3	79	79	79	0	0	0	0	0	0	0	0	0	0	10.0	
12	101.3	101.3	101.3	101.3	79	79	79	0	0	0	0	0	0	0	0	0	0	10.0	
13	101.3	101.3	101.3	101.3	79	79	79	0	0	0	0	0	0	0	0	0	0	10.0	
14	101.3	101.3	101.3	101.3	79	79	79	0	0	0	0	0	0	0	0	0	0	10.0	
15	101.3	101.3	101.3	101.3	79	79	79	0	0	0	0	0	0	0	0	0	0	10.0	
16	101.3	101.3	101.3	101.3	79	79	79	0	0	0	0	0	0	0	0	0	0	10.0	
17	101.3	101.3	101.3	101.3	79	79	79	0	0	0	0	0	0	0	0	0	0	10.0	
18	101.3	101.3	101.3	101.3	79	79	79	0	0	0	0	0	0	0	0	0	0	10.0	
19	101.3	101.3	101.3	101.3	79	79	79	0	0	0	0	0	0	0	0	0	0	10.0	
20	101.3	101.3	101.3	101.3	79	79	79	0	0	0	0	0	0	0	0	0	0	10.0	
21	101.3	101.3	101.3	101.3	79	79	79	0	0	0	0	0	0	0	0	0	0	10.0	
22	101.3	101.3	101.3	101.3	79	79	79	0	0	0	0	0	0	0	0	0	0	10.0	
23	101.3	101.3	101.3	101.3	79	79	79	0	0	0	0	0	0	0	0	0	0	10.0	
24	101.3	101.3	101.3	101.3	79	79	79	0	0	0	0	0	0	0	0	0	0	10.0	
25	101.3	101.3	101.3	101.3	79	79	79	0	0	0	0	0	0	0	0	0	0	10.0	
26	101.3	101.3	101.3	101.3	79	79	79	0	0	0	0	0	0	0	0	0	0	10.0	
27	101.3	101.3	101.3	101.3	79	79	79	0	0	0	0	0	0	0	0	0	0	10.0	
28	101.3	101.3	101.3	101.3	79	79	79	0	0	0	0	0	0	0	0	0	0	10.0	
29	101.3	101.3	101.3	101.3	79	79	79	0	0	0	0	0	0	0	0	0	0	10.0	
30	101.3	101.3	101.3	101.3	79	79	79	0	0	0	0	0	0	0	0	0	0	10.0	
合計	22.15	20.93	22.43	22.43	89	89	89	0.9	1.2	1.2	1.8	0.9			2.6	9.3			
平均	13.9	16.2	13.5		80	80	80								2.6	9.3			

站名: 威寧

北緯: 26° 51' 東經: 104° 15' 高度: 2316.5 米

觀測時間: 105 天

Table with columns: 日 (Day), 氣壓 (氣壓), 氣 (Air), 溫 (Temperature), 相對溫度 (Relative Humidity), 風 (Wind), 雲量 (Cloudiness), 日照時數 (Sunshine Hours), 降水 (Precipitation), 水 (Water), 能見度 (Visibility), 地中溫度 (Ground Temperature), 項 (Remarks).

站名直度

Main data table for station '直度' (Zhudu) with columns for various meteorological measurements and remarks.

觀測時間 105 E.

站名濟溝

Main data table for station '濟溝' (Jiegou) with columns for various meteorological measurements and remarks.

氣壓 (毫米)		氣溫 (攝氏)		相對濕度 (%)		風向		風速		風向		風速		日照時數 (小時)		降水量 (毫米)		地中溫度 (攝氏)		雜項	
6	14	21	平均	6	14	21	平均	向	速	向	速	向	速	平均	0	14	21	0	10	20	30

站名: 安順 北緯: 26° 14' 東經: 105° 55' 高度: 1375.1米

1	22.9	22.9	14.5	25.3	8.6	16.7	9.7	S	0	SSE	2	NNE	2	NNE	3	2	T	7			
2	15.6	15.6	11.5	16.2	8.0	8.2	8.4	E	4	SSE	4	NNE	4	NNE	3	5	0.8	7			
3	14.2	14.2	9.7	15.7	5.2	10.5	8.3	E	4	E	1	E	3	E	1	7	3.0	8			
4	10.8	10.8	9.4	10.9	7.9	3.0	9.5	SSE	2	SSE	2	NNE	3	E	1	10	15.0	8			
5	7.8	7.8	11.6	15.3	7.2	8.1	9.0	S	2	SSE	2	NNE	3	NNE	2	10					
6																					
7	14.4	14.4	11.5	14.6	8.8	5.8	8.4	E	1	E	1	N	3	NE	1	10	0.2	7			
8	18.6	18.6	14.5	17.1	10.9	6.2	10.9	SSE	2	SSE	2	ENE	3	ENE	1	10	0.1	7			
9	11.7	11.7	13.3	14.4	13.3	14.4	18.7	S	2	S	2	NE	4	S	3	3.0					
10	12.8	12.8	11.7	22.2	9.8	12.4	69	ENE	3	ENE	3	NE	4	ENE	9	3.0					
11	14.4	14.4	11.3	14.6	6.7	7.9	8.0	ENE	3	ENE	3	E	4	E	2	0.7					
12	18.8	18.8	12.7	21.6	9.6	12.0	71	ESS	3	ESS	3	NE	4	NE	10	0.7					
13	10.0	10.0	10.6	13.3	10.0	3.3	8.7	E	3	E	2	E	3	ENE	2	0.3					
14	9.6	9.6	11.8	11.9	9.2	2.7	9.1	ENE	2	ENE	2	E	3	E	2	1.9					
15	10.8	10.8	12.1	14.1	10.2	3.9	9.6	E	2	E	2	ENE	3	ENE	0.5	3.0					
16	18.3	18.3	15.0	15.1	11.6	7.5	9.7	S	2	S	2	ENE	2	ENE	0.6	0.7					
17	15.0	15.0	13.2	16.7	12.1	11.7	9.3	SSE	2	SSE	2	ENE	2	ENE	5.3	6.7					
18	11.8	11.8	12.2	13.5	11.6	5.6	8.6	ENE	3	ENE	3	E	4	E	3.0						
19	12.5	12.5	11.9	22.4	11.9	10.5	9.0	SE	2	SE	2	NNE	2	NNE	0.7						
20	10.2	10.2	11.4	13.7	10.2	3.5	9.0	NE	2	NE	2	ENE	3	ENE	3.0						
21	10.0	10.0	11.1	13.9	9.4	4.5	9.4	ENE	2	ENE	2	NE	3	NE	0.4						
22	9.8	9.8	12.2	12.3	13.9	9.2	5.7	NE	2	NE	2	ENE	3	ENE	0.4						
23	10.4	10.4	11.3	15.4	9.9	2.9	8.7	NE	2	NE	2	NNE	3	NNE	0.7						
24	11.1	11.1	12.2	12.8	10.8	10.5	9.5	E	2	E	2	ENE	2	ENE	3.1						
25	12.9	12.9	14.2	17.0	11.6	13.8	8.1	ENE	2	ENE	2	SW	3	SW	3.0						
26	23.3	23.3	16.1	24.4	13.3	11.1	9.2	ENE	3	ENE	3	ENE	3	ENE	2.7						
27	16.7	16.7	19.1	28.3	15.8	12.5	11.1	E	3	E	3	SW	4	SW	8.7						
28	16.0	16.0	17.0	18.0	15.5	9.6	8.7	ENE	3	ENE	3	ENE	3	ENE	1.7						
29	11.8	11.8	14.8	15.2	6.9	6.9	8.2	ENE	2	ENE	2	ENE	4	ENE	2.6						
30	12.9	12.9	13.6	15.3	12.7	2.6	9.8	ENE	2	ENE	2	ENE	2	ENE	0.5						
31	11.1	11.1	17.5	12.9	8.2	10.4	8.2	ENE	2.1	E	2.7	ENE	2.9	E	67.1	29.9	6.5				
總數	13.8	13.8	13.8	18.6	10.4	8.2	80	ENE	2.6	E	2.6	ENE	2.9	E	9.1	8.9					
平均																					

觀測標準時間 105.E.

站名: 圖山 北緯: 25° 50' 東經: 107° 32' 高度: 984.0米

1	11.0	11.0	15.1	15.8	10.9	14.7	9.6	S	1	SSE	1	WNW	4	SSE	2	4	8.4	8			
2	9.9	9.9	10.2	13.6	6.1	7.5	8.1	ENE	2	ENE	2	WNW	3	WNW	2	5	5.8	7			
3	6.4	6.4	10.2	11.8	14.1	8.8	8.3	ENE	2	ENE	2	WNW	3	WNW	2	6	7.0	8			
4	8.3	8.3	17.1	13.2	8.2	9.4	9.1	N	2	SE	2	SE	2	N	2	0.3					
5																					
6	10.3	10.3	14.6	14.4	10.3	8.2	8.8	WNW	1	S	2	NE	1	NE	1	10					
7	10.8	10.8	16.2	18.2	10.7	12.7	10.3	SE	1	S	3	C	1	NE	1	10					
8	13.0	13.0	17.8	23.6	12.6	10.7	8.4	SE	1	S	3	ENE	3	ENE	2	10					
9	14.8	14.8	16.0	15.8	14.8	8.1	8.9	SE	3	SE	3	ENE	3	ENE	2	10					
10	12.3	12.3	13.9	14.9	11.9	8.1	8.9	N	3	NNE	3	N	2	N	2	0.3					
11	9.9	9.9	17.4	13.5	9.8	8.0	7.2	NW	2	NW	3	E	2	E	2.4						
12	11.6	11.6	15.4	16.4	11.6	11.0	9.6	S	1	S	3	SE	2	SE	2.4						
13	13.6	13.6	12.2	13.3	11.2	3.2	9.0	NW	2	NE	3	N	2	N	2.4						
14	9.9	9.9	12.4	11.2	12.9	9.8	8.9	SE	2	S	2	S	3	S	1.7						
15	10.1	10.1	11.8	11.7	10.0	3.5	9.4	N	2	S	3	S	3	S	5.9						
16	11.7	11.7	14.0	13.7	11.3	4.3	9.7	NW	1	SE	1	S	1	S	13.0						
17	12.8	12.8	17.8	16.8	20.0	12.8	7.2	SSE	2	SE	3	ENE	4	SSE	5.5						
18	11.3	11.3	12.8	14.0	10.6	7.3	9.1	S	2	SE	3	SE	3	SE	4.3						
19	10.6	10.6	10.2	11.7	14.5	8.0	8.8	NW	2	NW	2	SW	3	S	16.5						
20	8.3	8.3	12.6	20.1	13.5	8.0	9.5	NW	2	NW	2	SW	3	SW	0.4						
21	9.1	9.1	11.1	10.8	9.0	3.4	9.6	N	2	S	3	NNW	2	S	1.0						
22	9.8	9.8	11.9	12.4	9.6	6.6	8.5	N	2	N	3	NNW	3	N	0.7						
23	10.2	10.2	12.7	12.3	10.1	4.3	8.5	N	2	ENE	1	NNW	3	N	0.1						
24	11.9	11.9	15.6	15.1	17.9	11.6	8.9	S	1	S	3	SE	3	SE	3.0						
25	16.2	16.2	20.2	20.1	23.9	15.0	6.9	SE	2	ENE	3	ENE	3	ENE	1.2						
26	14.3	14.3	17.7	18.0	14.1	7.9	9.6	NW	2	E	2	SE	2	SE	31.5						
27	17.5	17.5	21.2	22.1	27.6	16.1	11.5	SE	4	SE	4	SE	4	SE	3.2						
28	20.2	20.2	29.1	16.7	15.9	13.5	8.8	SE	4	SE	4	S	4	S	0.8						
29	12.2	12.2	14.3	14.1	12.1	4.6	9.7	NNW	2	NW	3	NNW	3	N	59.1						
30	12.9	12.9	15.4	16.0	12.8	3.2	9.8	ENE	2	N	3	ENE	3	N	0.7						
31	11.7	11.7	17.8	14.2	11.1	7.2	9.1	ENE	2.3	8	2.7	SE	2.8	ENE	166.1	118.6	6.0				
總數	14.6	14.6	14.6	18.3	11.1	7.2	84	N	2.6	8	2.6	SE	2.8	ENE	9.4	8.9					
平均																					

觀測標準時間 105.E.

站名: 盤龍

北緯: 25° 47' 東經: 104° 39' 高度: 1322.0 米

Table with 31 rows and multiple columns for weather data including temperature, wind, and precipitation. Includes a summary row at the bottom for total or average values.

站名: 羅甸

北緯: 25° 29' 東經: 106° 37' 高度: 405.0 米

Table with 31 rows and multiple columns for weather data including temperature, wind, and precipitation. Includes a summary row at the bottom for total or average values.

氣象學

日期	氣壓 (mmHg)		氣溫 (攝氏)		相對濕度 (%)		風速 (公尺/秒)		風向 (度)		日照時間		降水量 (公厘)		雜項
	6	14	6	14	6	14	6	14	6	14	6	14	6	14	

站名: 興仁															
北緯: 25° 25', 東經: 105° 15', 高度: 3400.0 米															
1	12.5	17.7	14.5	97	32	52	60	SE	3	SE	2	3	SE	1.6	6.0
2	9.0	12.5	8.7	85	36	56	70	NW	1	ENE	4	10	SE	2.1	5.3
3	7.2	11.7	10.1	85	33	69	69	C	2	ENE	2	9	SSE	2.0	9.4
4	11.0	13.0	10.6	94	38	91	84	S	2	ENE	2	10	SE	2.1	10.0
5	9.0	13.9	8.9	94	63	91	78	E	2	ENE	1	10	SE	2.0	10.0
6	10.8	11.2	10.8	96	79	94	90	E	2	ENE	0	10	ENE	1.6	10.0
7	15.4	15.6	14.7	94	63	76	68	SE	2	SSE	1	10	SSE	0.8	9.6
8	13.7	13.9	13.4	93	66	82	82	SE	2	SSE	1	10	SSE	0.5	3.6
9	13.4	14.8	13.2	96	21	70	69	C	0	ENE	3	10	ENE	2.8	8.6
10	14.7	14.8	12.8	89	50	67	68	C	3	ENE	3	10	ENE	2.8	8.6
11	9.8	13.2	9.8	78	68	68	68	NNE	3	SE	2	5	SE	1.9	10.0
12	10.3	16.0	10.2	96	64	78	79	N	2	E	2	10	SSE	1.9	10.0
13	10.6	11.1	10.7	86	73	94	85	C	2	E	1	10	SE	1.3	10.0
14	10.7	12.2	10.7	97	93	98	97	C	2	E	2	10	ESE	1.1	10.0
15	11.9	14.2	11.6	99	69	87	87	C	2	E	2	10	SE	1.4	9.3
16	13.9	17.3	13.5	85	65	88	83	SE	1	SE	1	6	SE	1.5	10.0
17	16.1	21.2	14.7	95	58	88	88	SW	2	SE	1	6	SE	2.0	5.6
18	13.2	15.3	12.1	93	88	90	90	SE	1	E	0	8	SE	1.3	8.5
19	13.4	14.1	13.0	93	35	79	70	SW	2	E	3	10	E	3.0	6.4
20	13.1	16.2	12.3	91	76	94	87	E	2	ENE	1	10	E	1.4	10.0
21	12.8	12.8	13.5	91	60	85	80	ENE	2	ENE	2	8	SW	0.8	9.5
22	17.0	15.0	12.1	94	82	85	80	C	2	E	0	10	E	1.4	10.0
23	13.5	13.5	11.5	83	91	91	91	ENE	2	E	2	10	E	1.4	10.0
24	11.5	11.5	11.5	83	51	79	75	E	2	ENE	2	10	SE	1.8	7.8
25	14.8	20.7	14.5	92	33	73	73	C	2	ENE	2	6	SE	1.8	3.3
26	12.7	29.3	17.6	96	35	24	67	C	0	ENE	3	3	SSE	1.9	5.1
27	16.7	22.1	14.8	90	24	61	58	SW	2	ENE	3	6	SE	2.1	4.1
28	14.0	21.2	13.9	81	35	82	82	SW	2	E	1	3	SE	1.4	3.0
29	17.8	16.2	14.0	83	52	86	86	ESE	1	E	4	3	ESE	1.4	9.5
30	15.3	19.3	14.9	97	52	86	86	C	0	ENE	4	10	ENE	2.1	9.1
31	12.6	20.8	15.7	92	59	80	77	C	0	ENE	4	7	ENE	2.1	9.1
總數					92	59	80	SE	1.0	SSE	2.4	SE	1.9		
平均		16.4						SE				8.0		8.0	

觀測標準時間 105 E.

站名: 附遠															
北緯: 27° 20', 東經: 103° 45', 高度: 1895.2 米															
1	100.70	97.30	108.05	85	26	80	63	C	5	W	1	3	W	2.3	3.5
2	101.30	107.00	107.00	82	64	85	75	C	3	NW	1	10	SW	1.9	9.5
3	107.25	102.35	101.80	82	57	78	74	NW	3	NW	1	10	SW	1.8	7.8
4	100.65	99.00	101.01	82	3.9	12.7	85	N	0	N	3	10	SW	2.3	7.1
5	104.00	100.75	103.25	86	46	70	68	SW	2	N	3	10	SW	1.4	7.1
6	102.95	99.75	103.95	83	49	69	69	SW	4	NW	2	10	NW	1.8	7.5
7	104.60	101.60	101.03	82	36	72	69	SW	1	NW	2	6	SW	1.5	7.9
8	102.60	99.50	101.00	82	36	72	69	SW	4	NW	2	10	SW	1.7	7.5
9	99.30	95.70	99.25	82	57	78	74	W	1	WSW	3	1	SW	2.1	2.5
10	102.65	103.00	103.96	83	58	73	71	W	2	NNE	2	10	NW	2.1	9.0
11	107.40	103.10	103.40	80	58	73	75	C	2	NW	3	10	S	1.5	9.0
12	102.00	99.00	103.60	82	41	64	64	W	2	N	3	10	SW	2.0	6.0
13	105.20	102.85	101.15	82	41	75	72	NNE	2	NW	2	10	SE	1.8	7.8
14	105.30	102.00	101.04	82	42	72	72	NNE	4	NW	2	10	SW	1.7	7.3
15	104.30	99.85	102.65	82	41	78	67	C	2	W	2	8	SW	1.7	7.3
16	103.50	100.45	102.80	80	46	81	71	C	0	SSE	2	10	NW	1.8	8.8
17	101.05	97.95	101.00	81	46	81	71	C	3	SW	2	9	SW	1.8	8.8
18	102.15	99.30	99.05	81	54	78	67	W	2	S	2	9	SW	1.8	8.2
19	99.50	98.00	101.50	86	55	81	71	W	3	NNE	2	8	SW	1.6	8.2
20	102.00	100.20	101.30	85	58	77	74	W	1	N	2	10	NW	1.9	8.8
21	99.75	97.55	99.10	85	45	65	65	SW	5	SW	2	10	SW	2.5	7.5
22	100.80	100.85	103.65	81	45	63	70	W	2	ENE	3	10	NE	2.3	8.9
23	102.35	99.60	102.40	81	53	78	74	N	3	NNE	1	10	N	1.9	7.2
24	102.70	99.70	102.05	80	43	60	67	C	2	WNW	2	7	WNW	1.9	7.2
25	102.15	99.65	102.60	81	45	65	65	C	3	N	2	7	SW	1.4	5.9
26	103.50	100.30	101.84	83	54	74	72	W	3	W	2	8	SW	1.8	7.0
27	103.60	101.40	102.20	84	43	79	71	C	3	SW	3	3	NW	1.6	4.7
28	102.70	101.50	102.00	84	46	81	73	C	4	NW	3	8	NW	1.6	8.1
29	103.70	102.90	102.00	85	53	82	73	W	3	WNW	2	8	SW	2.4	7.0
30	104.60	102.60	104.00	84	55	85	79	SW	2	N	2	7	S	2.0	4.8
31	102.95	100.35	102.75	85	48	77	73	W	0.8	SW	2.9	SW	1.9	4.1	6.4
總數					85	48	77	70	W					4.1	6.4
平均									1.9					7.0	6.9

觀測標準時間 105 E.

日	氣壓 500* (毫米)			氣			溫 度 (攝氏)			相對濕度 %			風 (米/秒)						日照		降水			雜項
	6	14	21	平均	最高	最低	觀差	0	14	21	平均	向	速	向	速	向	速	向	時數	量	時數	量		

站名：麗江

北緯：26° 53' 東經：100° 10' 高度：2446.5米

1	67.75	67.85	68.23	5.0	11.7	7.8	8.2	14.0	86	5.0	9.0	5.0	W	3	3	4	10	1.3	7	7	7	7						
2	69.15	68.80	69.30	3.9	16.1	6.8	9.6	16.5	77	14.8	1.7	1.7	W	3	4	3	10	1.3	7	7	7	7						
3	69.45	68.60	69.10	1.7	14.7	10.0	8.8	17.5	43	0.8	16.7	1.2	W	3	3	3	10	1.3	7	7	7	7						
4	68.95	66.60	68.95	5.9	15.0	10.5	10.5	20.2	65	12.2	5.6	14.1	W	3	3	3	10	1.3	7	7	7	7						
5	68.60	68.10	68.70	7.2	18.4	13.4	13.0	20.8	79	14.1	3.1	14.1	W	3	3	3	10	1.3	7	7	7	7						
6	68.70	68.35	69.80	10.8	17.8	12.8	13.8	19.6	44	10.2	9.4	10.2	W	3	4	3	10	1.3	7	7	7	7						
7	68.95	68.15	69.20	9.2	21.1	13.9	14.7	22.5	45	15.1	15.1	12.9	W	3	4	3	10	1.3	7	7	7	7						
8	68.60	68.45	68.20	7.8	17.2	12.6	12.8	20.7	69	7.8	12.9	9.6	W	3	3	3	10	1.3	7	7	7	7						
9	67.65	66.80	68.30	10.0	21.6	12.6	14.8	22.8	35	9.6	15.0	9.6	W	3	3	3	10	1.3	7	7	7	7						
10	68.20	67.70	69.00	10.5	21.6	12.2	14.8	22.8	57	15.0	15.0	9.6	W	3	3	3	10	1.3	7	7	7	7						
11	70.10	67.60	68.95	5.6	20.2	7.8	11.2	21.3	50	5.4	15.9	11.2	W	3	4	3	10	1.3	7	7	7	7						
12	68.95	66.80	68.95	3.9	19.4	10.5	11.3	20.0	26	16.1	16.1	11.2	W	3	4	3	10	1.3	7	7	7	7						
13	69.30	68.55	70.15	6.9	14.7	8.3	9.2	19.8	44	4.4	15.4	11.2	W	3	4	3	10	1.3	7	7	7	7						
14	70.65	69.40	69.10	4.0	18.5	10.0	10.8	21.0	57	1.9	19.1	11.2	W	3	3	3	10	1.3	7	7	7	7						
15	70.10	68.20	69.40	2.5	18.5	11.7	11.5	21.3	32	2.0	19.3	11.2	W	3	3	3	10	1.3	7	7	7	7						
16	68.10	68.65	68.30	9.4	14.0	10.0	11.1	18.4	49	8.4	10.0	11.2	W	3	3	3	10	1.3	7	7	7	7						
17	68.75	66.90	69.35	3.8	16.2	6.6	8.0	18.3	75	3.6	11.7	11.2	W	3	3	3	10	1.3	7	7	7	7						
18	69.25	68.50	68.20	7.3	14.0	8.4	8.7	15.5	54	6.6	11.9	11.2	W	3	3	3	10	1.3	7	7	7	7						
19	67.25	67.00	67.55	6.1	14.0	10.4	10.4	17.9	74	9.8	9.8	11.2	W	3	3	3	10	1.3	7	7	7	7						
20	68.30	67.30	69.10	7.6	17.8	10.0	11.8	18.6	68	6.4	10.5	11.2	W	3	3	3	10	1.3	7	7	7	7						
21	67.65	67.35	68.05	7.3	11.2	6.6	8.3	13.6	87	6.5	7.1	11.2	W	3	3	3	10	1.3	7	7	7	7						
22	68.40	67.25	68.55	6.1	12.7	8.0	8.0	17.3	76	3.4	12.9	11.2	W	3	3	3	10	1.3	7	7	7	7						
23	68.50	67.62	68.30	3.7	12.4	7.9	8.9	16.5	63	4.4	12.0	11.2	W	3	3	3	10	1.3	7	7	7	7						
24	68.85	68.85	69.85	3.1	14.9	7.9	9.1	18.5	58	3.6	14.9	11.2	W	3	3	3	10	1.3	7	7	7	7						
25	69.20	69.70	70.40	8.9	15.0	9.4	11.1	18.9	78	6.4	10.5	11.2	W	3	3	3	10	1.3	7	7	7	7						
26	69.75	68.35	69.40	7.2	11.2	6.6	8.3	13.6	80	6.5	7.1	11.2	W	3	3	3	10	1.3	7	7	7	7						
27	69.75	68.35	69.40	7.8	17.2	10.1	11.7	18.8	91	11.2	11.2	11.2	W	3	3	3	10	1.3	7	7	7	7						
28	69.25	69.25	70.40	8.0	10.5	10.5	12.4	20.6	80	9.4	14.0	11.2	W	3	3	3	10	1.3	7	7	7	7						
29	71.70	70.55	71.20	8.6	13.3	9.4	11.1	21.0	82	2.4	13.6	11.2	W	3	3	3	10	1.3	7	7	7	7						
30	70.95	69.70	70.75	5.3	21.1	13.8	13.4	23.8	90	5.3	18.5	11.2	W	3	3	3	10	1.3	7	7	7	7						
合計												74	144	62	W			0.9	1.7	5.2						17.2	4.3	
平均												60	W			1.7	5.6						1.8	20.6	18.2	7.0		

站名：大理

北緯：25° 45' 東經：100° 11' 高度：1960.0米

1	52	53	52	5.0	11.2	7.8	8.2	14.0	86	5.0	9.0	5.0	W	3	3	4	10	1.3	7	7	7	7						
2	44	40	42	4.0	10.3	7.0	8.8	16.8	58	9.2	10.3	7.8	W	3	3	3	10	1.3	7	7	7	7						
3	42	47	49	7.0	13.0	9.0	13.5	20.0	49	8.5	10.3	7.8	W	3	3	3	10	1.3	7	7	7	7						
4	45	49	51	9.0	10.9	11.2	13.8	19.9	44	7.0	10.9	9.4	W	3	3	3	10	1.3	7	7	7	7						
5	44	45	45	11.2	9.4	11.2	15.5	20.6	67	9.4	9.4	11.2	W	3	3	3	10	1.3	7	7	7	7						
6	39	37	35	11.1	13.7	11.1	17.6	25.0	62	11.1	13.7	11.1	W	3	4	3	10	1.3	7	7	7	7						
7	42	37	35	12.7	11.0	11.0	18.3	23.8	67	12.7	11.0	11.0	W	3	4	3	10	1.3	7	7	7	7						
8	61	61	61	13.9	8.8	8.8	20.2	25.2	61	13.9	8.8	8.8	W	3	4	3	10	1.3	7	7	7	7						
9	31	39	40	13.9	11.7	11.7	19.6	25.6	49	13.9	11.7	11.7	W	3	4	3	10	1.3	7	7	7	7						
10	42	28	25	10.0	14.0	14.0	17.1	24.0	34	10.0	14.0	14.0	W	3	4	3	10	1.3	7	7	7	7						
11	34	42	45	6.2	16.0	6.2	14.4	22.2	28	6.2	16.0	16.0	W	3	4	3	10	1.3	7	7	7	7						
12	44	45	45	6.2	16.1	6.3	14.4	22.3	27	6.2	16.1	16.1	W	3	4	3	10	1.3	7	7	7	7						
13	27	37	36	8.0	13.2	8.0	14.8	23.0	36	8.0	13.2	13.2	W	3	4	3	10	1.3	7	7	7	7						
14	35	36	36	5.5	17.5	5.5	17.5	23.0	80	5.5	17.5	17.5	W	3	4	3	10	1.3	7	7	7	7						
15	44	44	44	9.6	11.6	9.6	16.8	21.1	48	9.6	11.6	11.6	W	3	4	3	10	1.3	7	7	7	7						
16	44	44	44	9.9	11.1	9.9	19.0	21.2	68	9.9	11.1	11.1	W	3	4	3	10	1.3	7	7	7	7						
17	76	76	76	8.3	10.2	8.3	18.5	21.2	44	8.3	10.2	10.2	W	3	4	3	10	1.3	7	7	7	7						
18	79	79	79	10.2	8.3	10.2	19.0	21.2	44	10.2	8.3	8.3	W	3	4	3	10	1.3	7	7	7	7						
19	9.9	17.4	15.0	14.1	19.0	9.3	17.4	19.0	51	9.3	17.4	17.4	W	3	4	3	10	1.3	7	7	7	7						
20	15.3	20.4	14.6	16.8	21.1	12.7	16.8	21.1	48	12.7	16.8	16.8	W	3	4	3	10	1.3	7	7	7	7						
21	20.0	17.1	13.3	12.9	15.5	10.5	15.8	21.6	48	10.5	10.5	10.5	W	3	4	3	10	1.3	7	7	7	7						
22	10.3	16.2	10.1	13.3	19.3	10.2	19.3	19.3	60	10.2	9.7	9.7	W	3	4	3	10	1.3	7	7	7	7						
23	6.7	14.7	11.9	12.0	17.0	5.5	17.0	17.0	93	5.5	11.5	11.5	W	3	4	3	10	1.3	7	7	7	7						
24	10.6	17.7	13.2	14.3	18.9	8.8	18.9	23.1	82	8.8	12.5	12.5	W	3	4	3	10	1.3	7	7	7	7						
25	10.6	18.6	13.6	14.3	18.9	9.8	18.9	23.1	82	9.8	9.7	9.7	W	3	4	3	10	1.3	7	7	7	7						
26	10.6	18.7	13.7	14.7	19.7	10.0	18.6	21.6	82	10.0	11.6	11.6	W	3	4	3	10	1.3	7	7	7	7						
27	14.8	18.3	16.3	15.8	21.5	11.4	21.5	23.1	77	11.4	10.1	10.1	W	3	4	3	10	1.3	7	7	7	7						
28	8.4	21.1	15.0	17.2	22.6	8.8	21.1	23.1	61	8.8	13.3	13.3	W	3	4	3	10	1.3	7	7	7	7						
29	8.9	22.2	15.7	14.9	23.1	7.5	15.6	23.1	61	7.5	15.6	15.6	W	3	4	3	10	1.3	7	7	7	7						
合計												70	443	53	S			1.4	1.8	4.6						16.4	4.2	
平均												55	S			2.3	5.0						1.8	79.8	24.8	6.4		

附註：1. 風向係指風之來向而言，速則指風速而言。
 2. 風速之測定，係以風速表測之。
 3. 風向之測定，係以風向標測之。
 4. 日照時間，係指日照計所測之時間而言。
 5. 降水，係指雨量計所測之雨量而言。
 6. 雜項，係指其他各項氣象現象而言。

Table with columns: 日 (Day), 氣 (Weather), 相對濕度% (Relative Humidity %), 溫 (Temperature), 風 (Wind), 雲量 (Cloudiness), 日照時數 (Sunshine Hours), 降水 (Precipitation), 水 (Water), 地中溫度 (Ground Temperature), 雜項 (Miscellaneous). Rows include monthly data for April and a summary row.

站名：鷹街 北緯：25°02' 東經：102°43' 高度：1961.0米

Table with columns: 日 (Day), 氣 (Weather), 相對濕度% (Relative Humidity %), 溫 (Temperature), 風 (Wind), 雲量 (Cloudiness), 日照時數 (Sunshine Hours), 降水 (Precipitation), 水 (Water), 地中溫度 (Ground Temperature), 雜項 (Miscellaneous). Rows include monthly data for April and a summary row.

站名：鷹街 北緯：25°00' 東經：98°30' 高度：1646.0米

0006

II c

1951年4月氣象紀錄月報

42954

~~0006~~

II c

013

