

機 密

氣 象 紀 錄 年 報

一 九 五 三 年

中 央 氣 象 局 中 央 氣 象 台 編 印

一 九 五 五 年 六 月 出 版

目 錄

一、說明	II
二、一九五三年全國氣候主要特徵	III—IV
三、一九五三年氣候圖	V—XIV
1. 中國氣溫圖	
2. 中國氣溫距平圖	
3. 中國平均氣溫 $\geq 5^{\circ}\text{C}$ 日數圖	
4. 中國平均氣溫 $\leq 5^{\circ}\text{C}$ 日數圖	
5. 中國初霜日期圖	
6. 中國終霜日期圖	
7. 中國降水量圖	
8. 中國降水量距平百分率圖	
9. 中國降水日數圖	
10. 中國最深積雪圖	
11. 中國蒸發量圖	
12. 中國相對濕度圖	
13. 中國日照百分率圖	
14. 中國雲量圖	
15. 中國晴天日數圖	
16. 中國陰天日數圖	
17. 中國霧日圖	
18. 中國雷暴日數圖	
四、一九五三年全國各站氣象一覽表	1—4
五、一九五三年全國各站氣象記錄年報表	5—175
六、一九五三年安陽八—十二月、桂平七月、昌都八月、 拉薩十一—十二月 月報表	176—180

中科院植物所图书馆



S0009883



6934

說 明

本年報內容包括一九五三年全國氣候主要特徵、氣候圖、全國各站氣象一覽表及全國各站氣象紀錄年報表。全國氣候特徵係以文字概述一九五三年氣溫和降水的特殊情況。氣候圖係以等值綫表示全國氣溫、降水量、最深積雪、蒸發量、相對濕度、日照百分率、雲量，初、終霜日期及各種天氣日數的分佈情況和氣溫、降水量與準平均值的比較。全國各站一覽表係刊登各站各項要素的年平均或年總數或年極端值。全國各站年報表內容係根據我局測報簡要及各次補充和修改文件中的一切規定，如氣壓、氣溫、相對濕度三項除每日有24次觀測記錄或16次觀測但有24次記錄的台站均採用24次記錄的平均外、其餘台站均用6時、13時、21時三次記錄的平均值。風與雲量兩項則用實際觀測記錄次數的平均值。

年報表中站名之後註有該站的定時觀測次數和記錄次數，如〔24〕24，即表示每日有24次實際觀測及24次記錄；(24)6-21即表示每日有16次實際觀測、24次記錄。〔8〕為每天8次實際觀測和記錄，(8)為每天6次實際觀測和8次記錄等。

因各站儀器配備不全、故有的台站有某些項目從缺。用空氣壓表測得的氣壓記錄數值均祇採取一位小數，一覽表中此類台站的高度為觀測場的拔海高度，用水銀氣壓表測得的氣壓記錄數值則採取二位小數，一覽表中此類台站的高度為水銀氣壓表水銀槽的拔海高度。有雨量計的台站、在使用雨量計的月份中、一日內最大降水量一項係採用24小時內最大降水量的記錄，由雨量自記紙上挑取，但在冬季結冰期間因而量計停止使用，則該項記錄是由實際觀測值中挑取的一日間最大降水量、一小時和十分鐘最大降水量兩項也因此從缺。

年平均風速欄內註〔※〕符號者表示該記錄為風力，如一年僅有幾個月為風力則這幾個月的數值右上角註以〔※〕的符號，全年和一覽表中該項均空白。相對濕度欄內如一年中僅有數月未施氣壓訂正者，則未施氣壓訂正的月份註以〔※〕符號，如全年未施氣壓訂正則年平均和一覽表中該欄均註以〔※〕符號。蒸發量註有〔※〕符號的係用大型(口徑80厘米)蒸發皿測得的記錄。最高低氣溫註有〔※〕符號者表示該記錄係由溫度計加以訂正而得。

初終霜及初終雪期係以年度計算，如1952年是指1952年7月1日至1953年6月30日，1953年度是指1953年7月1日至1954年6月30日，因此1953年度祇有初日。

部份台站記錄不滿一年，因該站無法統計全年平均或總數而不列入一覽表中，故另附全年記錄不全台站頁次表，以便使用者查閱。

全年紀錄不全台站頁次表

塔 城	38	商 縣	64	定 海	92	新 津	147
和 豐	39	玉 樹	68	連 城	102	江 達	155
烏 蘇	40	巴 楚	68	江 陵	113	傾 多	156
阿克蘇	45	運 城	73	來 鳳	114	越 雋	159
婁 羌	46	利 津	75	都 安	126	臨 滄	166
且 末	47	威 海	75	鬱 林	129	河 口	167
和 闐	47	石 島	77	防 城	130	榕 江	173
榆 中	54	嘉 興	91	馬爾康	142		

一九五三年氣候主要特徵

一九五三年全國氣候的主要特徵是：一、全國各地年平均氣溫與準平均相仿，氣溫距平幾接近於零。二、夏季雨量分配極不均勻、滇、湘、贛、粵、桂、浙、閩、內蒙等地苦旱。東北、山東、河北、河南却大雨成災。三、今年冬季（12月）較往年暖和、江南降水非常豐沛，遠較準平均為多。

氣溫：今年全國氣溫與準平均相仿、從氣溫距平圖看來、達到 $\pm 1^{\circ}\text{C}$ 距平的僅是局部地區。今年年初全國各地氣溫較低，一月份有二次冷空氣迅速南下，因而造成了今年極端最高氣溫多出現於一月上半月。一月中旬、從西部傳來了印緬低槽、槽前暖平流很強、與西北南下的冷空氣相遇、這時輻合很盛、造成滇、湘、黔一帶大片而持久的雷雨區，這是近幾年來少見的特殊現象。四月初有一西伯利亞高壓南下、爆發成一次強大的春季寒潮，全國氣溫普遍降低、造成山西、河南、安徽及江蘇一帶嚴重的晚霜霜害。五月中旬，新疆北部的地面高壓在南北向高空氣流的引導下，又一次很急的南來，使華北及河套一帶氣溫在廿四小時內降低了 $5-6^{\circ}\text{C}$ ，長江流域也降溫約 $4-5^{\circ}\text{C}$ ，這次寒潮冷鋒過境、以山西西部所受影響最大，太原11日平均氣溫為 11.4°C ，至14日降為 2.4°C ，不少地區氣溫也突降至 0°C ，使棉苗遭到凍害、小麥也因此減產。

今年夏季、除東北西北部、華北大部、渭河流域一帶及局地區域氣溫稍低於準平均外，全國各地氣溫都較準平均值為高。八月、長江中下游一帶多在暖高壓控制下，雲雨稀少，日照時數在275小時以上，天氣酷暑，尤以安徽、湖北為甚，如13日宿城最高氣溫達到 37.8°C ，宜昌也在 38°C 以上。

入秋以後，九月份全國各地除部份地區外，皆較準平均為低，並在東北、內蒙出現初霜和初結冰，較往年出現時間略為提早。十至十一月份，由於沒有大量冷空氣南下，天氣多晴朗暖和。至十一月中因蒙古低槽加深，引起北方的冷空氣南下，全國氣溫顯著降低、這時淮河流域出現初雪、長江流域出現初霜、初結冰。

本年十二月份強烈的寒潮侵入我國的次數很少，僅有月初一次中等強度的寒潮南下，因此，十二月份內天氣比較暖和、全國各地氣溫大都高於準平均，東北地區約高 $3-4^{\circ}\text{C}$ ，華北約高於準平均 2°C 。

降水：本年降水大致和準平均相似，但在時間分配上極不均勻、一、二月間江南雨量一般都很豐沛、特別在一月份，西南渦旋不斷發生，常誘導出有冷暖鋒的氣旋波，造成長江以南廣大雨區，雨量多100毫米以上，廣西大部地區且超過準平均的五倍。松遼平原，內蒙中部及陝甘一帶則降水極少，部份地區且滴雨未落。入春以後，江南雨量仍豐沛，不少地區且發生暴雨，我國北部因常在冷高壓控制下，天氣連續放晴，雨量稀少。蘭州附近到水量不及準平均的 $1/10$ ，造成近20年來所未有的嚴重春旱。

本年夏季雨量分佈極不均勻，各地旱澇現象時有發生，七、八月份，東亞西風環流比較偏北，太平洋高壓平均位置較歷年偏北，不論在700mb或500Mb等高圖上都在 30°N 附近，同時印度低壓也很弱，在這種天氣形勢下、長江以南除局部地區雨量適度外、都普遍缺雨，發生不同程度的乾旱現象。廣西、雲南、浙江、湖南等地旱情更為嚴重，岳陽七月份僅降雨12.5毫米，衢州七月份僅降雨8.0毫米，均僅約佔歷年同月降水的 $1/10$ 或不足 $1/10$ 。八月浙江、江西等地已有降雨，旱象基本解除、但湖南南部、兩廣大部區域仍因旱歉收。內蒙古自治區等地因雨量缺乏、牧草多乾枯而死，作物也因旱減產。

今年夏天，由於太平洋高壓偏北、高壓脊西伸較強，因此主要的氣流輻合區在我國北部，故當江南苦旱的同時，東北却發生了水患。七月間華中低壓常向黃河下游及東北移動，此時東北東南部暴雨出現次數較多，各地暴雨日數多超過近三年的紀錄，安東本月份共發生暴雨六次、其中有24小時降水量達到163.2毫米的暴雨，瀋陽一日中降水量也達到178.8毫米，因而造成今年遼東半島的嚴重水災，八月由於在渤海灣一帶形

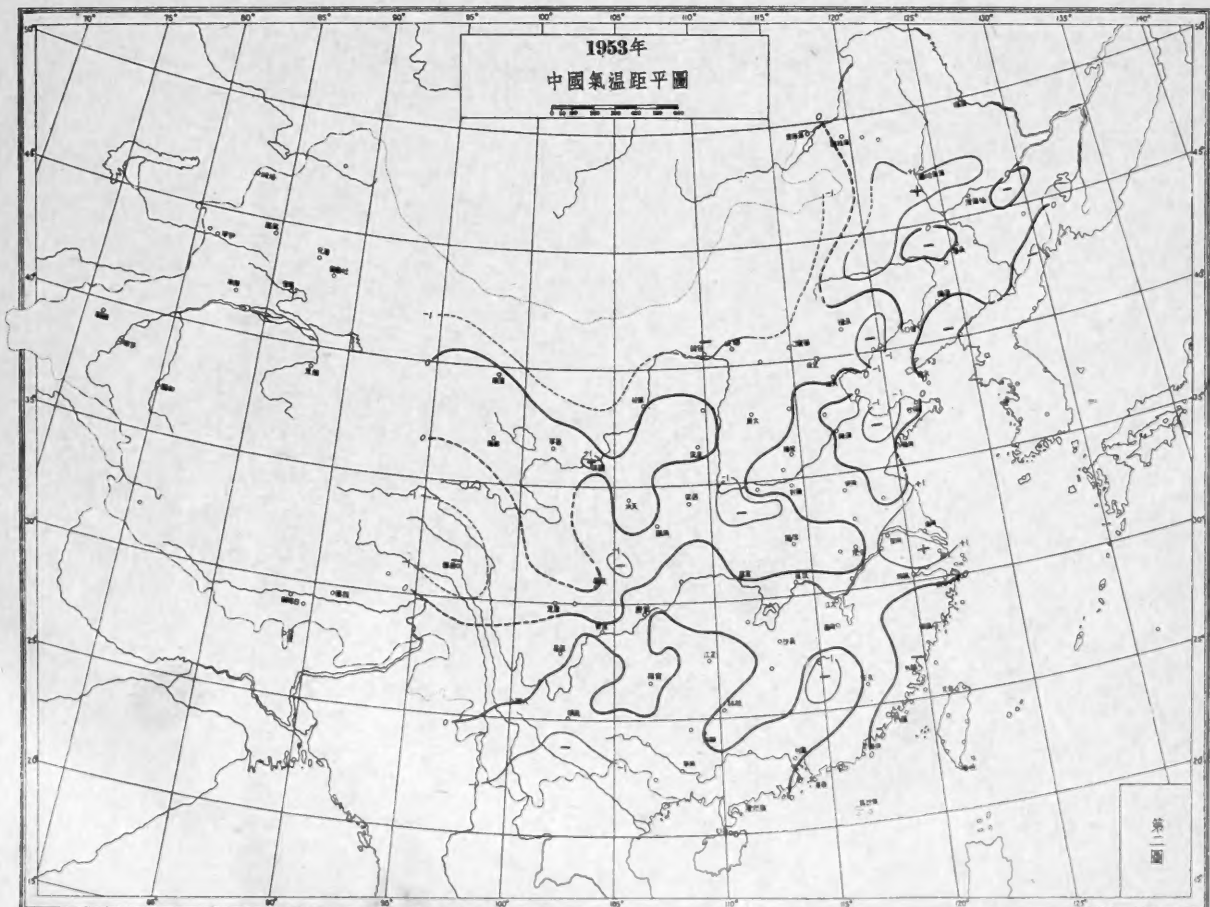
IV

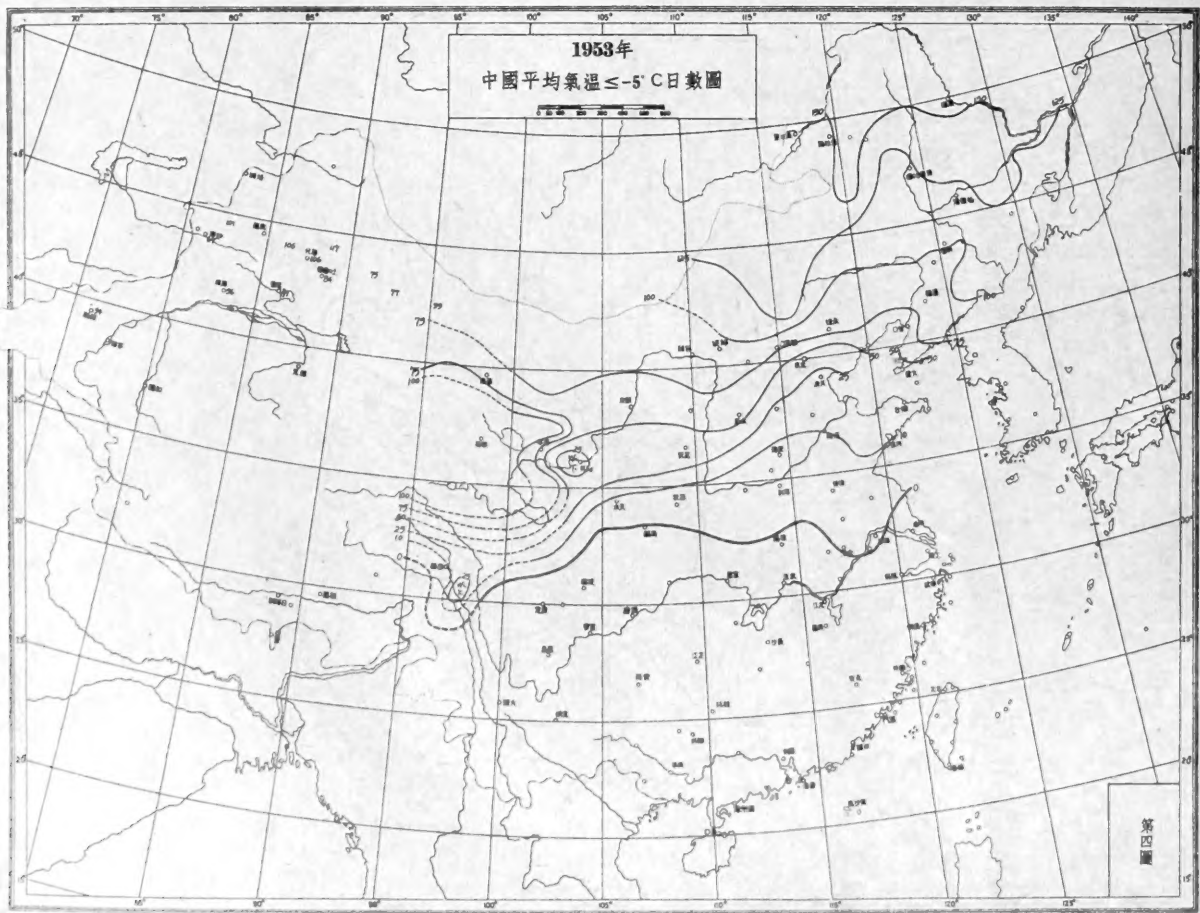
成的切變線維持很久，位置極少移動，因而遼河流域及河北連續陰雨。18日颱風在溫州附近登陸並向北推進，同時我國西北部有冷鋒下來，颱風與冷鋒結合，形成了南北向的暴雨區，這時清河上游山洪暴發，遼河及遼寧南部大小河流均有決口。

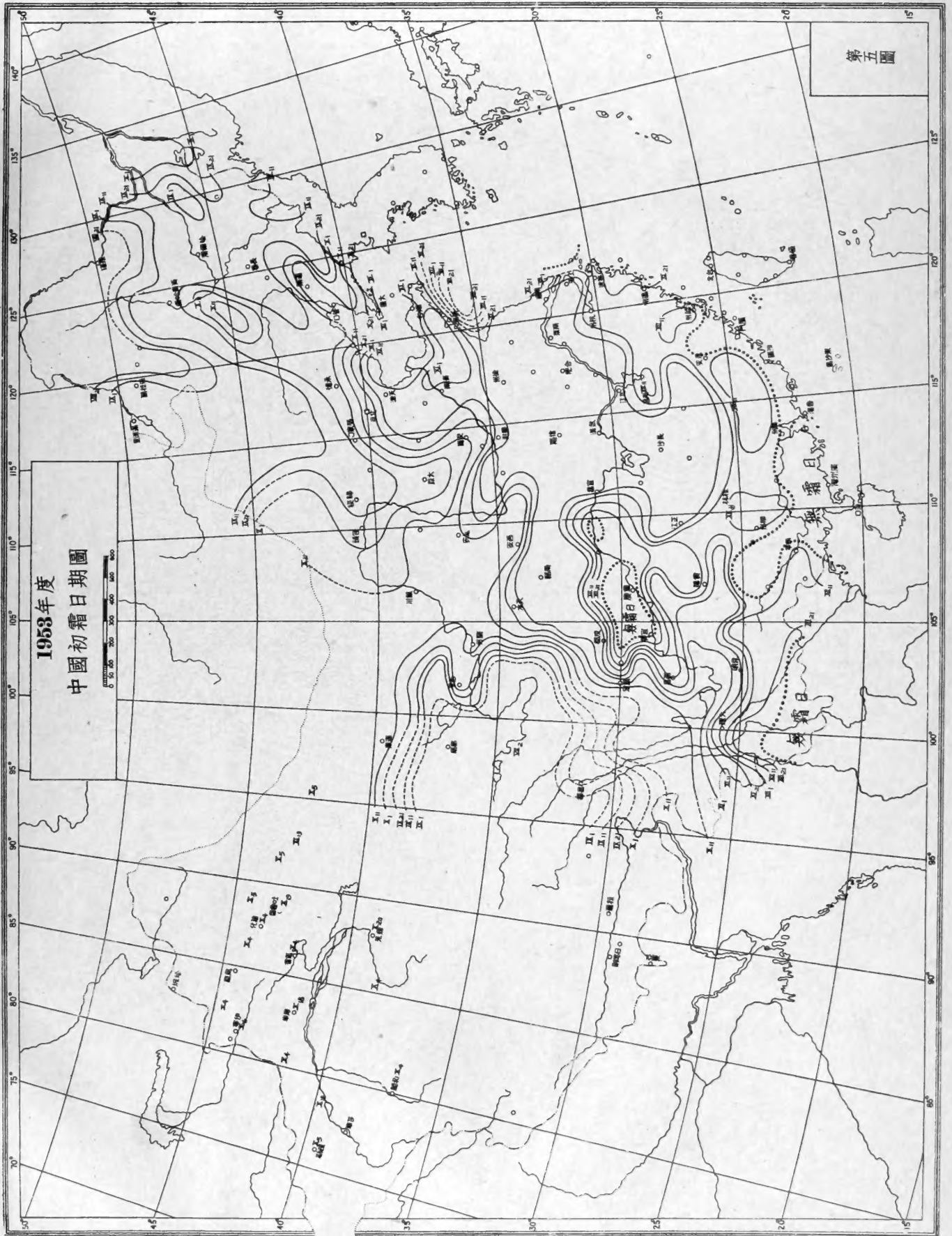
入秋以後，淮河一帶普遍缺雨，九月份河南大部地區雨量不及準平均的1/10。十月繼續少雨，信陽全月降水僅為7.7毫米。十一月情況稍有好轉，但灤河附近仍出現少雨區域、唐山、赤峰、承德等地全月降水量各僅0.7毫米，天津降水僅為微跡。江南的情況恰與此相反，雨量非常豐沛。

本年西太平洋出現的颱風較過去三年為多、若包括熱帶風暴和熱帶低壓在內，共有35次。其中颱風為20次，影響我國大陸及領海的有15次，其中並有5次在廣東登陸，3次在溫州、福州間登陸。

今年八月份的颱風特多，影響我國的15次中八月即佔了6次，其中一次在珠江口一帶登陸，登陸後經海南島西移至越南境內。兩次在福州附近登陸，其中以16日的一次最猛烈，在它未登陸以前我國東部大陸在暖高壓控制下天氣晴好，颱風一登陸便造成了華東的大風大雨，惡劣天氣繼續數日之久。這次颱風一直伸入到淮河上游之大別山地，維持了三天才變為低壓。21日又有一次颱風接踵而至，在福州以南登陸，登陸不久即消失、未釀成嚴重災害。九月份共有三次颱風侵襲我國東南沿海。月初的一次在長江下游造成大暴雨，個別地區24小時降水量達437毫米，下半月侵入的颱風，造成兩廣大範圍的暴雨區，嘉積24小時降水達356.4毫米。珠長江域中下游亦泛濫成災。九月以後，江南大部地區降水仍嫌過多、常超過準平均的一倍左右。十二月份珠江流域降水更多，不少地區且發生暴雨，海南島嘉積一日最大降水量達100.4毫米，廣西龍津也達146.4毫米，皆為歷年同月份的極端最大記錄。







1953年度
中國初霜日期圖

第五圖

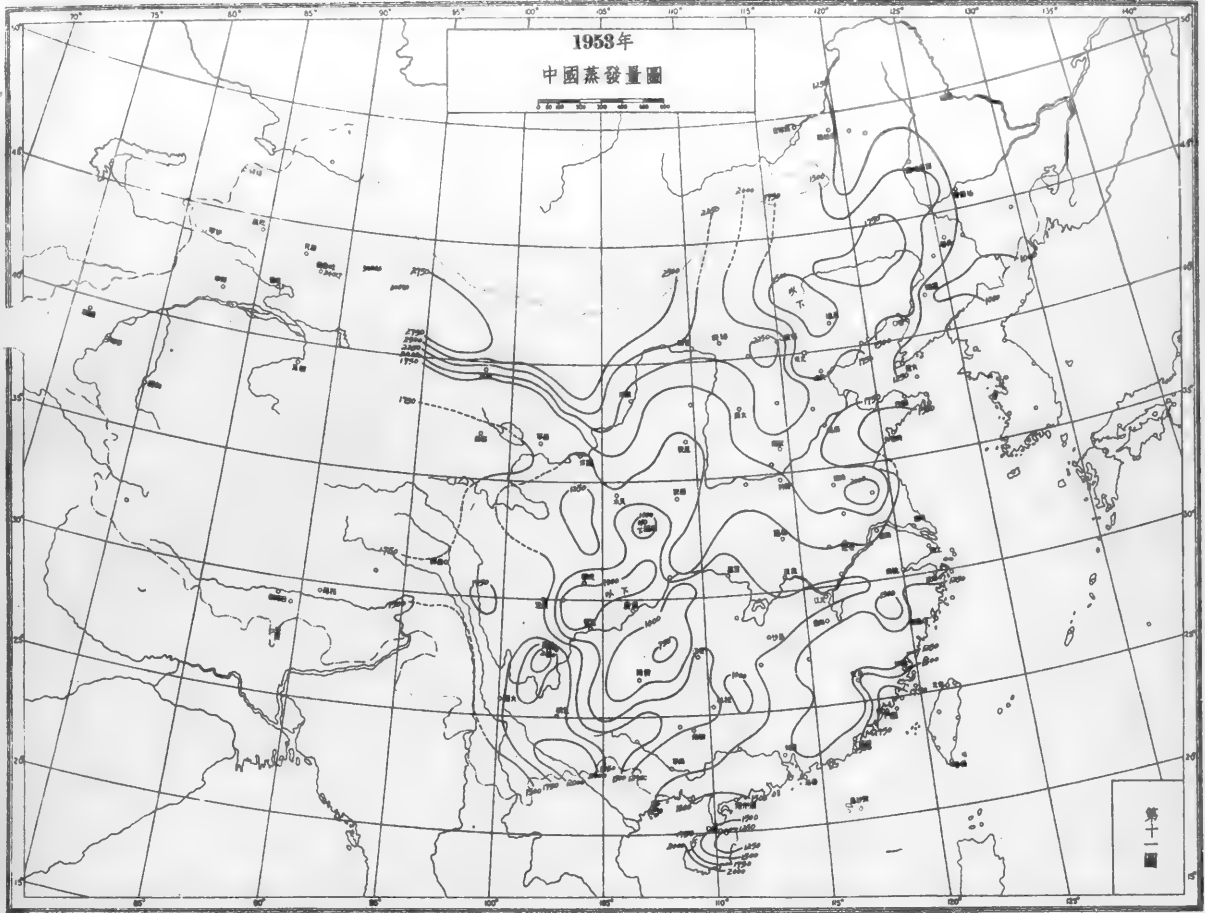


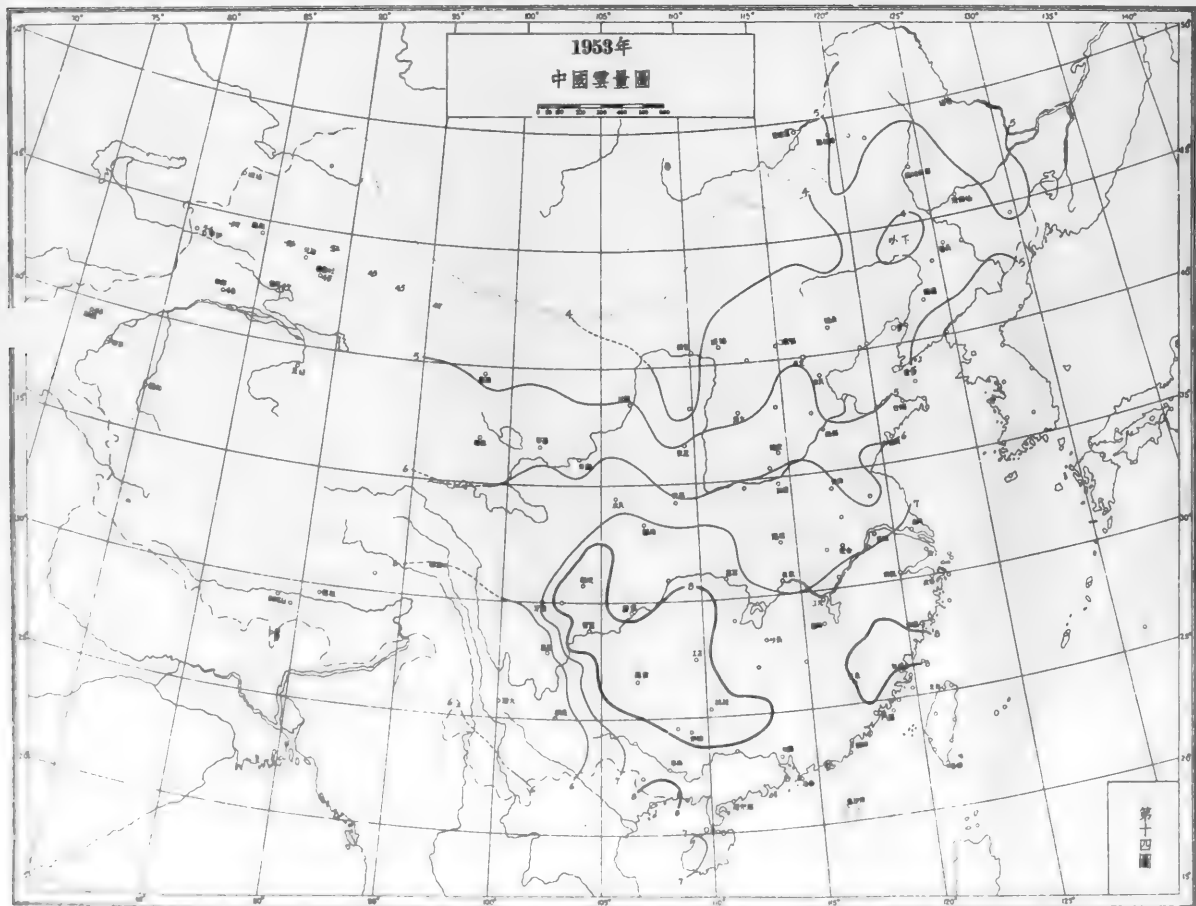
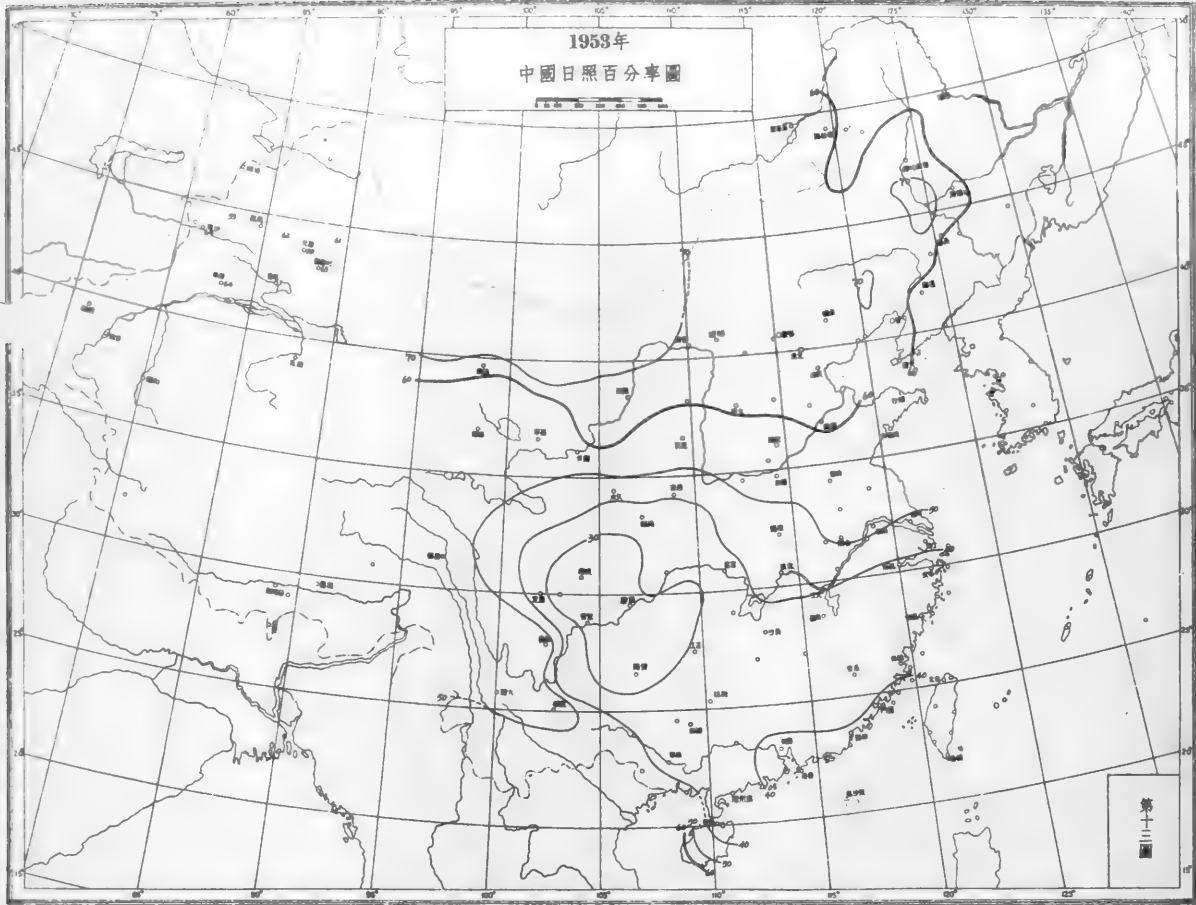
1952年度
中國終霜日期圖

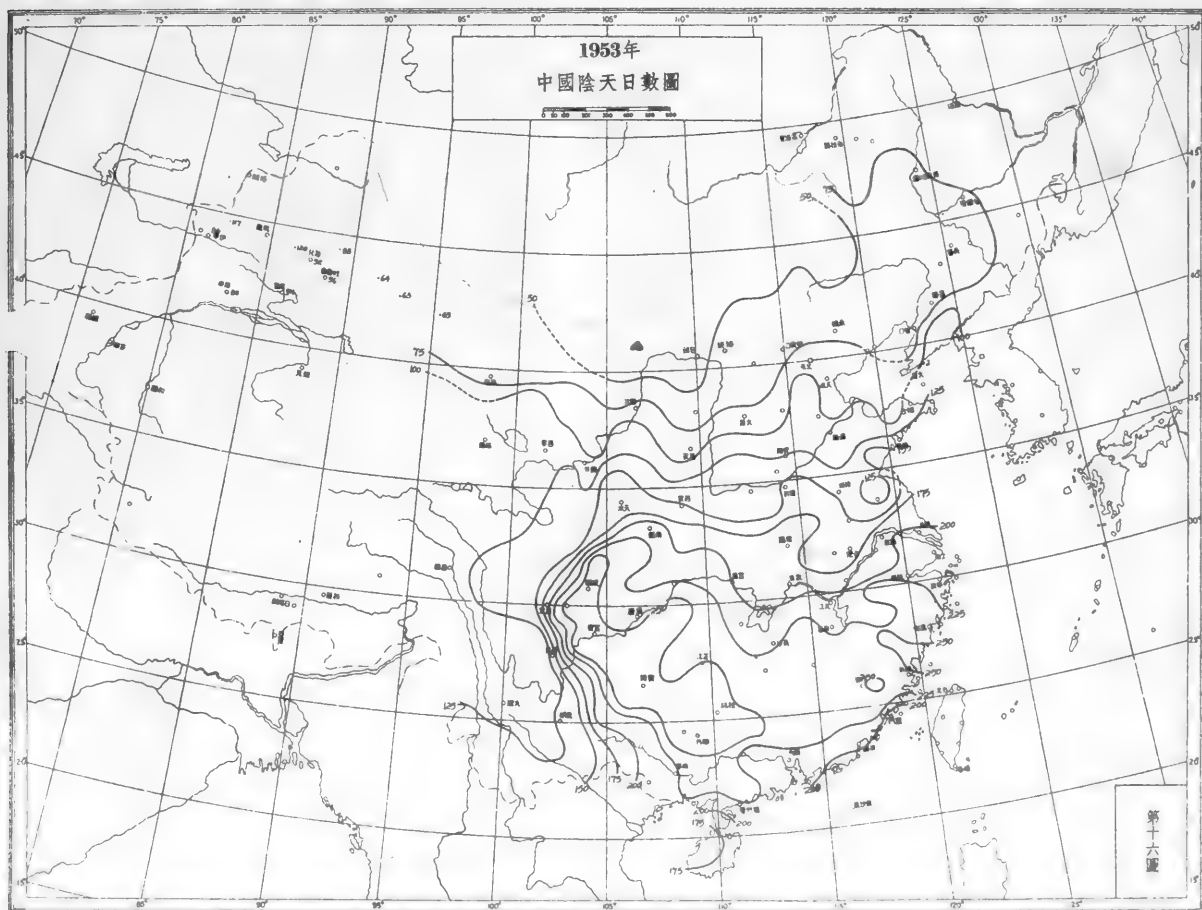
第六圖

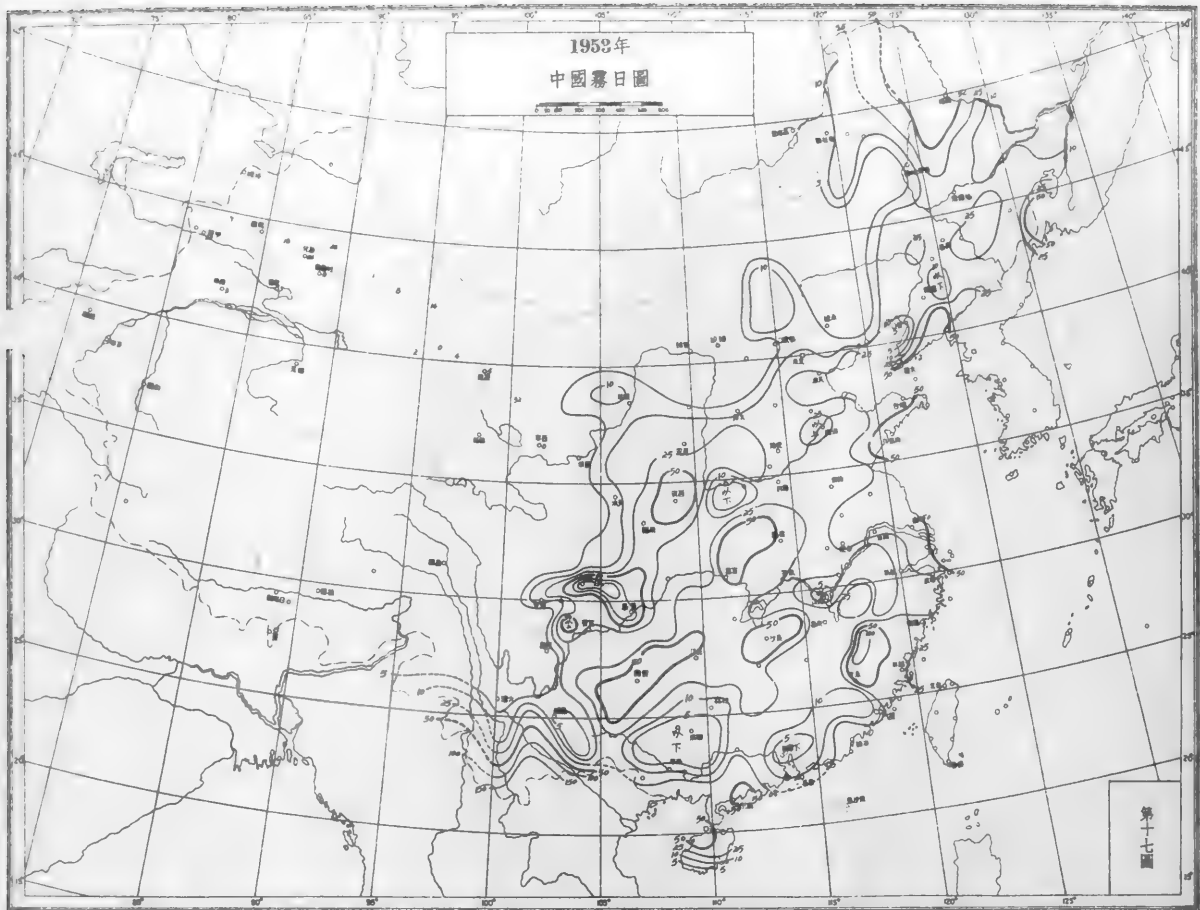












全國各站氣象一覽表

省名	站名	北緯	東經	高度	氣		濕		風		日照		降水		雲		大霧		雷電		其他		日數				
					最高	最低	最高	最低	最高	最低	最高	最低	最高	最低	最高	最低	最高	最低	最高	最低	最高	最低	最高	最低	最高	最低	最高
廣東	廣州	23°05'	113°25'	10	32.2	13.2	84	74	7.7	1.0	10.0	10.0	10.0	10.0	10.0	10.0	10.0	10.0	10.0	10.0	10.0	10.0	10.0	10.0	10.0		
	汕頭	23°28'	116°35'	10	31.5	13.5	83	73	7.5	1.0	10.0	10.0	10.0	10.0	10.0	10.0	10.0	10.0	10.0	10.0	10.0	10.0	10.0	10.0	10.0		
	梧州	23°28'	109°58'	10	31.5	13.5	83	73	7.5	1.0	10.0	10.0	10.0	10.0	10.0	10.0	10.0	10.0	10.0	10.0	10.0	10.0	10.0	10.0	10.0	10.0	
	肇慶	23°05'	109°58'	10	31.5	13.5	83	73	7.5	1.0	10.0	10.0	10.0	10.0	10.0	10.0	10.0	10.0	10.0	10.0	10.0	10.0	10.0	10.0	10.0	10.0	
	江門	22°35'	113°05'	10	31.5	13.5	83	73	7.5	1.0	10.0	10.0	10.0	10.0	10.0	10.0	10.0	10.0	10.0	10.0	10.0	10.0	10.0	10.0	10.0	10.0	
	肇慶	23°05'	109°58'	10	31.5	13.5	83	73	7.5	1.0	10.0	10.0	10.0	10.0	10.0	10.0	10.0	10.0	10.0	10.0	10.0	10.0	10.0	10.0	10.0	10.0	10.0
	梧州	23°28'	109°58'	10	31.5	13.5	83	73	7.5	1.0	10.0	10.0	10.0	10.0	10.0	10.0	10.0	10.0	10.0	10.0	10.0	10.0	10.0	10.0	10.0	10.0	
	肇慶	23°05'	109°58'	10	31.5	13.5	83	73	7.5	1.0	10.0	10.0	10.0	10.0	10.0	10.0	10.0	10.0	10.0	10.0	10.0	10.0	10.0	10.0	10.0	10.0	10.0
	梧州	23°28'	109°58'	10	31.5	13.5	83	73	7.5	1.0	10.0	10.0	10.0	10.0	10.0	10.0	10.0	10.0	10.0	10.0	10.0	10.0	10.0	10.0	10.0	10.0	10.0
	梧州	23°28'	109°58'	10	31.5	13.5	83	73	7.5	1.0	10.0	10.0	10.0	10.0	10.0	10.0	10.0	10.0	10.0	10.0	10.0	10.0	10.0	10.0	10.0	10.0	10.0

註：1. 日數：1952年1-5月間的日數。2. 日照：日照時數。3. 降水：降水量。4. 雲：雲量。5. 雷電：雷電次數。6. 其他：其他氣象要素。

7. 說明：本表係根據各站氣象資料彙編而成，如有錯誤，請向有關部門查詢。

白雲山，1-5月間的氣象資料彙編而成。

站名: 湘江 (24) 24

北緯: 49° 10'

東經: 125° 13'

水銀槽拔海高度: 223.7 米

拔海高度: 222.3 米

Table with columns for month, temperature (最高, 最低, 平均), wind (風速, 風向), and other meteorological data for station 湘江.

Table with columns for month, precipitation (降水量), and other meteorological data for station 湘江.

日期: 10/10, 17/4, 18/4, 7/11

站名: 克山 (8) 24

北緯: 48° 04'

東經: 125° 52'

水銀槽拔海高度: 225.2 米

拔海高度: 223.4 米

Table with columns for month, temperature (最高, 最低, 平均), wind (風速, 風向), and other meteorological data for station 克山.

Table with columns for month, precipitation (降水量), and other meteorological data for station 克山.

日期: 10/10, 15/9, 18/4, 9/5, 18/4, 20/10, 3/9

日期: 10/10, 15/9, 18/4, 9/5, 18/4, 20/10, 3/9

站名: 海倫 (9) 北緯: 47°26' 東經: 126°50' 水櫃槽拔海高度: 241.0 米 拔海高度: 240.3 米

Table with columns for month, temperature, wind, humidity, and other meteorological data. Includes sub-tables for '各日' (daily) and '各月' (monthly) averages.

觀測標準時間: 莫斯科 120 度

站名: 齊齊哈爾 (24) 北緯: 47°20' 東經: 123°56' 水櫃槽拔海高度: 148.1 米 拔海高度: 147.0 米

Table with columns for month, temperature, wind, humidity, and other meteorological data. Includes sub-tables for '各日' (daily) and '各月' (monthly) averages.

觀測標準時間: 莫斯科 120 度

Table with columns for month, temperature, wind, humidity, and other meteorological data. Includes sub-tables for '各日' (Daily) and '各月' (Monthly) averages.

觀測標準時間: 黃曆 120 號

Table with columns for month, temperature, wind, humidity, and other meteorological data. Includes sub-tables for '各日' (Daily) and '各月' (Monthly) averages.

觀測標準時間: 黃曆 120 號

站名: 哈爾濱

(24)

北緯: 45°45'

東經: 126°38'

水銀槽拔海高度: 145.1 米

拔海高度: 145.1 米

月份	氣壓 (毫米)		最高最低		平均		風		相對濕度 (%)		地溫		雨量 (毫米)		日照								
	最高	最低	最高	最低	最高	最低	時數	平均	0米	0.05米	0.1米	0.3米	0.5米	1米	2米	3米	6時	14時	21時	平均	總時數	(%)	
1	755.96	-35.0	9	13	84	84	84	8	11	8	3.0	12.0	3.0	18.2	4.8	5.8	18.2	3.0	4.2	3.2	3.3	166.3	55
2	750.47	-31.5	27	13	79	77	77	10	23	8	4.0	12.0	3.0	18.2	4.8	5.8	18.2	3.0	4.2	3.2	3.3	208.2	72
3	750.35	-15.7	21	11	74	73	73	11	26	8	3.9	23.3	3.9	33.7	1.8	3.9	33.7	1.8	3.9	3.2	3.3	228.7	82
4	747.05	-7.6	27	11	73	73	73	12	27	6	4.0	24.3	4.0	49.7	4.0	2.4	49.7	4.0	7.3	6.9	6.9	275.4	88
5	748.14	11.3	14	14	78	78	78	16	71	10	4.2	16.7	4.2	16.7	2.2	2.1	16.7	2.2	7.6	7.6	7.6	272.2	82
6	748.54	11.3	7	14	84	84	84	16	32	9	3.1	13.0	3.1	13.0	1.5	1.4	13.0	1.5	7.6	7.6	7.6	265.7	82
7	743.70	15.2	8	19	91	89	89	16	31	16	3.0	13.0	3.0	13.0	1.5	1.4	13.0	1.5	7.6	7.6	7.6	249.6	82
8	747.40	10.2	8	22	87	86	86	16	21	16	3.0	13.0	3.0	13.0	1.5	1.4	13.0	1.5	7.6	7.6	7.6	210.4	71
9	750.53	4.3	22	19	84	84	84	16	23	16	3.0	13.0	3.0	13.0	1.5	1.4	13.0	1.5	7.6	7.6	7.6	215.8	71
10	750.53	-4.3	22	19	84	84	84	16	23	16	3.0	13.0	3.0	13.0	1.5	1.4	13.0	1.5	7.6	7.6	7.6	215.8	71
11	755.81	-19.8	30	27	82	82	82	16	31	16	3.0	13.0	3.0	13.0	1.5	1.4	13.0	1.5	7.6	7.6	7.6	183.2	67
12	755.81	-19.8	30	27	82	82	82	16	31	16	3.0	13.0	3.0	13.0	1.5	1.4	13.0	1.5	7.6	7.6	7.6	183.2	67
全年	748.50	-35.0	30/6	13/1	83	83	83	16	74	18	3.6	24.3	3.6	111.6	5.1	5.0	111.6	5.1	5.0	5.0	5.0	2767.9	62

觀測時間: 東經 120 度

站名: 鶴西 (8)

北緯: 45°17'

東經: 130°57'

水銀槽拔海高度: 214.1 米

拔海高度: 218.8 米

月份	氣壓 (毫米)		最高最低		平均		風		相對濕度 (%)		地溫		雨量 (毫米)		日照								
	最高	最低	最高	最低	最高	最低	時數	平均	0米	0.05米	0.1米	0.3米	0.5米	1米	2米	3米	6時	14時	21時	平均	總時數	(%)	
1	747.04	-32.1	24	18	88	87	87	10	26	10	3.4	16.7	3.4	23.2	5.1	1.8	23.2	5.1	4.0	4.0	4.0	181.5	65
2	742.35	-25.6	28	16	82	82	82	11	27	11	4.5	20.3	4.5	41.5	6.3	0.3	41.5	6.3	4.0	4.0	4.0	210.7	72
3	740.07	-17.8	27	11	72	72	72	13	27	13	3.5	18.8	3.5	76.9	3.1	1.4	76.9	3.1	4.0	4.0	4.0	264.2	84
4	737.35	-7.2	8	14	81	81	81	13	27	13	2.6	11.8	2.6	15.5	2.9	0.3	15.5	2.9	4.0	4.0	4.0	243.5	83
5	733.51	9.0	30	14	83	83	83	13	30	13	2.2	11.8	2.2	17.7	2.9	0.3	17.7	2.9	4.0	4.0	4.0	257.0	87
6	737.72	13.3	8	9	89	89	89	13	30	13	2.0	14.0	2.0	15.1	2.9	0.3	15.1	2.9	4.0	4.0	4.0	233.1	76
7	740.71	8.8	8	22	89	89	89	13	30	13	2.0	14.0	2.0	17.0	2.9	0.3	17.0	2.9	4.0	4.0	4.0	289.6	89
8	745.68	5.5	17	30	88	88	88	13	30	13	2.6	13.3	2.6	30.4	11.9	9.5	30.4	11.9	4.0	4.0	4.0	306.5	81
9	747.77	-5.5	30	27	79	79	79	13	31	13	2.7	16.7	2.7	33.5	12.7	9.8	33.5	12.7	4.0	4.0	4.0	179.9	63
10	747.77	-5.5	30	27	79	79	79	13	31	13	2.7	16.7	2.7	33.5	12.7	9.8	33.5	12.7	4.0	4.0	4.0	179.9	63
11	747.77	-5.5	30	27	79	79	79	13	31	13	2.7	16.7	2.7	33.5	12.7	9.8	33.5	12.7	4.0	4.0	4.0	179.9	63
12	747.77	-5.5	30	27	79	79	79	13	31	13	2.7	16.7	2.7	33.5	12.7	9.8	33.5	12.7	4.0	4.0	4.0	179.9	63
全年	741.70	-32.1	8/8	1/1	82	82	82	16	10/5	11/2	3.0	20.3	3.0	1206.1	5.4	5.3	1206.1	5.4	5.3	5.3	5.3	2739.1	62

觀測時間: 東經 120 度

月份	一氣										地										風										日照									
	氣壓		最高		最低		平均		最高		最低		平均		最高		最低		平均		最高		最低		平均		最高		最低		平均		最高		最低		平均			
1	749.6	15.8	31.0	-5.1	9	-40.3	2	81	64	82	76	47	27	3.6	0.05	(-2.0)	0.1	0.3	0.5	1	2	3	4	5	6	7	8	9	10	11	12	全年	23.7	3.7	23.7	59				
2	748.7	-8.4	25.5	6.7	27	-34.6	26	80	50	72	33	27	4.2	0.1	13.2	0.1	0.3	0.5	1	2	3	4	5	6	7	8	9	10	11	12	全年	23.7	3.7	23.7	61					
3	745.1	10.8	25.5	10.8	27	-20.1	11	80	39	70	27	13	3.5	0.1	13.2	0.1	0.3	0.5	1	2	3	4	5	6	7	8	9	10	11	12	全年	23.7	3.7	23.7	61					
4	745.8	12.1	25.5	10.8	27	-9.4	11	80	39	70	27	13	3.5	0.1	13.2	0.1	0.3	0.5	1	2	3	4	5	6	7	8	9	10	11	12	全年	23.7	3.7	23.7	61					
5	749.1	12.1	25.5	10.8	27	-9.4	11	80	39	70	27	13	3.5	0.1	13.2	0.1	0.3	0.5	1	2	3	4	5	6	7	8	9	10	11	12	全年	23.7	3.7	23.7	61					
6	735.2	15.5	25.5	10.8	27	10.0	12	92	60	89	30	12	2.6	0.1	13.2	0.1	0.3	0.5	1	2	3	4	5	6	7	8	9	10	11	12	全年	23.7	3.7	23.7	61					
7	735.6	13.0	25.5	10.8	27	6.2	22	98	59	94	35	12	2.6	0.1	13.2	0.1	0.3	0.5	1	2	3	4	5	6	7	8	9	10	11	12	全年	23.7	3.7	23.7	61					
8	739.9	13.0	25.5	10.8	27	6.2	22	98	59	94	35	12	2.6	0.1	13.2	0.1	0.3	0.5	1	2	3	4	5	6	7	8	9	10	11	12	全年	23.7	3.7	23.7	61					
9	746.5	13.0	25.5	10.8	27	-6.7	23	86	56	92	31	12	2.6	0.1	13.2	0.1	0.3	0.5	1	2	3	4	5	6	7	8	9	10	11	12	全年	23.7	3.7	23.7	61					
10	749.7	12.3	25.5	10.8	27	-22.4	23	86	56	92	31	12	2.6	0.1	13.2	0.1	0.3	0.5	1	2	3	4	5	6	7	8	9	10	11	12	全年	23.7	3.7	23.7	61					
11	750.7	-17.3	25.5	10.8	27	-22.4	31	89	64	85	33	1	4.4	0.1	(-4.3)	0.1	0.3	0.5	1	2	3	4	5	6	7	8	9	10	11	12	全年	23.7	3.7	23.7	61					
12	744.1	-2.2	25.5	10.8	27	-40.3	2/1	90	57	86	33	16	3.4	0.1	(-4.3)	0.1	0.3	0.5	1	2	3	4	5	6	7	8	9	10	11	12	全年	23.7	3.7	23.7	61					
全年																																								

初終日期: 1903年度 11/10 終日, 19/4 終日, 1403年度 終日, 20/10 終日

水鏡槽拔海高度: 240.6 米 東經: 129°36' 北緯: 44°35'

月份	一氣										地										風										日照									
	氣壓		最高		最低		平均		最高		最低		平均		最高		最低		平均		最高		最低		平均		最高		最低		平均		最高		最低		平均			
1	745.66	14.0	31.0	-2.3	24	-32.5	7/13	91	70	84	43	26	27	2.0	0.05	-14.2	0.1	0.3	0.5	1	2	3	4	5	6	7	8	9	10	11	12	全年	190.3	6.6	190.3	66				
2	745.01	-7.6	25.5	8.1	24	-28.0	12	84	50	69	26	24	2.8	0.1	-11.4	0.1	0.3	0.5	1	2	3	4	5	6	7	8	9	10	11	12	全年	219.4	7.0	219.4	70					
3	738.30	13.1	25.5	10.8	27	-16.8	13	79	35	62	13	27	2.5	0.1	-6.0	0.1	0.3	0.5	1	2	3	4	5	6	7	8	9	10	11	12	全年	265.7	6.6	265.7	66					
4	733.02	12.8	25.5	10.8	27	0.0	12	85	57	78	24	30	2.1	0.1	13.3	0.1	0.3	0.5	1	2	3	4	5	6	7	8	9	10	11	12	全年	202.1	6.1	202.1	61					
5	735.09	12.7	25.5	10.8	27	0.0	12	85	57	78	24	30	2.1	0.1	13.3	0.1	0.3	0.5	1	2	3	4	5	6	7	8	9	10	11	12	全年	252.6	6.1	252.6	61					
6	742.32	12.7	25.5	10.8	27	0.0	12	85	57	78	24	30	2.1	0.1	13.3	0.1	0.3	0.5	1	2	3	4	5	6	7	8	9	10	11	12	全年	252.6	6.1	252.6	61					
7	745.35	12.7	25.5	10.8	27	0.0	12	85	57	78	24	30	2.1	0.1	13.3	0.1	0.3	0.5	1	2	3	4	5	6	7	8	9	10	11	12	全年	252.6	6.1	252.6	61					
8	745.35	12.7	25.5	10.8	27	0.0	12	85	57	78	24	30	2.1	0.1	13.3	0.1	0.3	0.5	1	2	3	4	5	6	7	8	9	10	11	12	全年	252.6	6.1	252.6	61					
9	745.35	12.7	25.5	10.8	27	0.0	12	85	57	78	24	30	2.1	0.1	13.3	0.1	0.3	0.5	1	2	3	4	5	6	7	8	9	10	11	12	全年	252.6	6.1	252.6	61					
10	745.35	12.7	25.5	10.8	27	0.0	12	85	57	78	24	30	2.1	0.1	13.3	0.1	0.3	0.5	1	2	3	4	5	6	7	8	9	10	11	12	全年	252.6	6.1	252.6	61					
11	745.35	12.7	25.5	10.8	27	0.0	12	85	57	78	24	30	2.1	0.1	13.3	0.1	0.3	0.5	1	2	3	4	5	6	7	8	9	10	11	12	全年	252.6	6.1	252.6	61					
12	745.35	12.7	25.5	10.8	27	0.0	12	85	57	78	24	30	2.1	0.1	13.3	0.1	0.3	0.5	1	2	3	4	5	6	7	8	9	10	11	12	全年	252.6	6.1	252.6	61					
全年																																								

初終日期: 1903年度 30/9 終日, 24/5 終日, 1903年度 終日, 25/9 終日

月份	氣壓 (毫米)		溫度 (攝氏)		相對濕度 (%)		風		地		濕		雲量 (0-10)		日照									
	最高	最低	最高	最低	最高	最低	6時	14時	8時	14時	0.05米	0.1米	0.3米	0.5米	1米	2米	3米	新積量 (毫米)	6時	4時	24時	平均	總時數 (%)	
1	749.09	737.65	14.4	-19.2	82	72	81	79	48	26	SSW	3.3	3.0	26.0	WSW	10.2	24	23.5	2.9	3.6	2.6	3.1	197.0	68
2	740.94	730.99	6.1	-12.7	73	45	59	59	20	28	S	3.0	2.6	26.0	WSW	27	24	53.5	2.2	3.6	1.8	2.1	224.5	76
3	740.99	730.99	4.0	-11.2	67	35	47	47	15	12	NE	4.8	29.2	WSW	8	8	116.8	6.0	5.7	3.4	4.0	234.4	69	
4	736.22	726.22	18.0	-0.7	80	51	66	20	11	24	W	4.2	16.2	WSW	16	16	214.8	4.0	6.0	3.9	5.1	276.4	60	
5	733.93	723.93	23.6	15.3	86	61	78	75	29	16	SSW	3.3	15.0	WSW	12	12	180.4	6.4	7.0	5.1	6.6	238.6	52	
6	732.93	722.93	20.5	16.8	91	70	86	82	34	3	SSW	3.5	12.7	WSW	3	3	173.6	6.6	6.9	5.5	6.2	238.8	51	
7	737.65	727.65	25.1	11.5	91	60	83	82	34	3	SSW	2.7	12.0	WSW	16	16	151.2	3.5	5.5	4.5	5.3	260.7	60	
8	741.44	731.44	20.2	2.1	89	45	75	68	22	19	SSW	4.0	14.8	WSW	28	28	147.3	3.7	4.3	2.5	3.4	295.5	79	
9	743.98	733.98	13.3	-3.9	84	50	75	70	21	5	SSW	4.0	14.0	WSW	30	30	97.5	3.0	3.3	3.6	4.6	193.0	59	
10	746.27	736.27	11.3	-22.4	79	57	74	71	25	3	SSW	4.5	15.7	WSW	30	30	56.3	4.2	3.1	3.4	3.6	192.7	67	
11	749.67	739.67	-6.6	-25.7	75	57	67	68	36	1	SSW	4.3	15.3	WSW	16, 23	16, 23	21.6	1.8	3.1	3.3	2.8	183.0	66	
全年	742.19	732.19	9.6	-34.9	80	53	70	68	15	12/3	SSW	3.9	29.2	WSW	6/3	6/3	1417.2	4.6	5.3	3.7	4.4	2785.2	63	

月份	氣壓 (毫米)		溫度 (攝氏)		相對濕度 (%)		風		地		濕		雲量 (0-10)		日照								
	最高	最低	最高	最低	最高	最低	6時	14時	8時	14時	0.05米	0.1米	0.3米	0.5米	1米	2米	3米	新積量 (毫米)	6時	4時	24時	平均	總時數 (%)
1	751.84	741.84	14.0	-20.2	95	73	91	87	55	24	SSW	2.0	9.5	WSW	10	10	19.3	3.3	3.9	3.6	3.5	143.4	50
2	749.12	739.12	9.9	-10.8	91	69	75	75	22	28	SSW	2.4	13.9	SSW	6	6	35.0	2.0	2.4	1.6	2.0	193.7	67
3	743.61	733.61	16.1	-5.4	90	57	67	67	22	26	SSW	3.4	14.3	SSW	8	8	112.2	3.0	6.5	4.0	5.0	178.2	48
4	743.61	733.61	13.6	-5.4	90	57	67	67	22	26	SSW	3.4	14.3	SSW	8	8	112.2	3.0	6.5	4.0	5.0	178.2	44
5	735.14	725.14	16.2	11.3	84	63	80	75	34	30	SSW	3.2	12.0	SSW	16	16	119.9	3.9	7.0	5.7	6.3	200.2	44
6	735.14	725.14	16.2	11.3	84	63	80	75	34	30	SSW	3.2	12.0	SSW	16	16	119.9	3.9	7.0	5.7	6.3	200.2	44
7	735.14	725.14	16.2	11.3	84	63	80	75	34	30	SSW	3.2	12.0	SSW	16	16	119.9	3.9	7.0	5.7	6.3	200.2	44
8	735.14	725.14	16.2	11.3	84	63	80	75	34	30	SSW	3.2	12.0	SSW	16	16	119.9	3.9	7.0	5.7	6.3	200.2	44
9	735.14	725.14	16.2	11.3	84	63	80	75	34	30	SSW	3.2	12.0	SSW	16	16	119.9	3.9	7.0	5.7	6.3	200.2	44
10	735.14	725.14	16.2	11.3	84	63	80	75	34	30	SSW	3.2	12.0	SSW	16	16	119.9	3.9	7.0	5.7	6.3	200.2	44
11	735.14	725.14	16.2	11.3	84	63	80	75	34	30	SSW	3.2	12.0	SSW	16	16	119.9	3.9	7.0	5.7	6.3	200.2	44
12	735.14	725.14	16.2	11.3	84	63	80	75	34	30	SSW	3.2	12.0	SSW	16	16	119.9	3.9	7.0	5.7	6.3	200.2	44
全年	744.72	734.72	10.9	-33.8	84	57	77	73	21	26/4	SSW	2.7	15.7	SSW	6/3	6/3	1014.6	4.5	5.4	3.7	4.5	2455.7	55

月	氣												溫												地												風												濕												雲												日																																																																																																																																																																																																																																																																																																																																																																																																																																																																																																																																																																																																																																																																																																																																																																																																																																																																																																																																																																																																																																																							
	最高				最低				平均				最高				最低				平均				最高				最低				平均				最高				最低				平均				最高				最低				平均																																																																																																																																																																																																																																																																																																																																																																																																																																																																																																																																																																																																																																																																																																																																																																																																																																																																																																																																																																																																																																																																							
	時	時	時	時	時	時	時	時	時	時	時	時	時	時	時	時	時	時	時	時	時	時	時	時	時	時	時	時	時	時	時	時	時	時	時	時	時	時	時	時	時	時	時	時	時	時	時	時	時	時	時	時	時	時	時	時	時	時	時	時	時	時	時	時																																																																																																																																																																																																																																																																																																																																																																																																																																																																																																																																																																																																																																																																																																																																																																																																																																																																																																																																																																																																																																																																
1	11.3	4.0	5.7	12.3	(-1.0)	3.2	9.7	1.1	1.3	1.5	1.7	1.9	2.1	2.3	2.5	2.7	2.9	3.1	3.3	3.5	3.7	3.9	4.1	4.3	4.5	4.7	4.9	5.1	5.3	5.5	5.7	5.9	6.1	6.3	6.5	6.7	6.9	7.1	7.3	7.5	7.7	7.9	8.1	8.3	8.5	8.7	8.9	9.1	9.3	9.5	9.7	9.9	10.1	10.3	10.5	10.7	10.9	11.1	11.3	11.5	11.7	11.9	12.1	12.3	12.5	12.7	12.9	13.1	13.3	13.5	13.7	13.9	14.1	14.3	14.5	14.7	14.9	15.1	15.3	15.5	15.7	15.9	16.1	16.3	16.5	16.7	16.9	17.1	17.3	17.5	17.7	17.9	18.1	18.3	18.5	18.7	18.9	19.1	19.3	19.5	19.7	19.9	20.1	20.3	20.5	20.7	20.9	21.1	21.3	21.5	21.7	21.9	22.1	22.3	22.5	22.7	22.9	23.1	23.3	23.5	23.7	23.9	24.1	24.3	24.5	24.7	24.9	25.1	25.3	25.5	25.7	25.9	26.1	26.3	26.5	26.7	26.9	27.1	27.3	27.5	27.7	27.9	28.1	28.3	28.5	28.7	28.9	29.1	29.3	29.5	29.7	29.9	30.1	30.3	30.5	30.7	30.9	31.1	31.3	31.5	31.7	31.9	32.1	32.3	32.5	32.7	32.9	33.1	33.3	33.5	33.7	33.9	34.1	34.3	34.5	34.7	34.9	35.1	35.3	35.5	35.7	35.9	36.1	36.3	36.5	36.7	36.9	37.1	37.3	37.5	37.7	37.9	38.1	38.3	38.5	38.7	38.9	39.1	39.3	39.5	39.7	39.9	40.1	40.3	40.5	40.7	40.9	41.1	41.3	41.5	41.7	41.9	42.1	42.3	42.5	42.7	42.9	43.1	43.3	43.5	43.7	43.9	44.1	44.3	44.5	44.7	44.9	45.1	45.3	45.5	45.7	45.9	46.1	46.3	46.5	46.7	46.9	47.1	47.3	47.5	47.7	47.9	48.1	48.3	48.5	48.7	48.9	49.1	49.3	49.5	49.7	49.9	50.1	50.3	50.5	50.7	50.9	51.1	51.3	51.5	51.7	51.9	52.1	52.3	52.5	52.7	52.9	53.1	53.3	53.5	53.7	53.9	54.1	54.3	54.5	54.7	54.9	55.1	55.3	55.5	55.7	55.9	56.1	56.3	56.5	56.7	56.9	57.1	57.3	57.5	57.7	57.9	58.1	58.3	58.5	58.7	58.9	59.1	59.3	59.5	59.7	59.9	60.1	60.3	60.5	60.7	60.9	61.1	61.3	61.5	61.7	61.9	62.1	62.3	62.5	62.7	62.9	63.1	63.3	63.5	63.7	63.9	64.1	64.3	64.5	64.7	64.9	65.1	65.3	65.5	65.7	65.9	66.1	66.3	66.5	66.7	66.9	67.1	67.3	67.5	67.7	67.9	68.1	68.3	68.5	68.7	68.9	69.1	69.3	69.5	69.7	69.9	70.1	70.3	70.5	70.7	70.9	71.1	71.3	71.5	71.7	71.9	72.1	72.3	72.5	72.7	72.9	73.1	73.3	73.5	73.7	73.9	74.1	74.3	74.5	74.7	74.9	75.1	75.3	75.5	75.7	75.9	76.1	76.3	76.5	76.7	76.9	77.1	77.3	77.5	77.7	77.9	78.1	78.3	78.5	78.7	78.9	79.1	79.3	79.5	79.7	79.9	80.1	80.3	80.5	80.7	80.9	81.1	81.3	81.5	81.7	81.9	82.1	82.3	82.5	82.7	82.9	83.1	83.3	83.5	83.7	83.9	84.1	84.3	84.5	84.7	84.9	85.1	85.3	85.5	85.7	85.9	86.1	86.3	86.5	86.7	86.9	87.1	87.3	87.5	87.7	87.9	88.1	88.3	88.5	88.7	88.9	89.1	89.3	89.5	89.7	89.9	90.1	90.3	90.5	90.7	90.9	91.1	91.3	91.5	91.7	91.9	92.1	92.3	92.5	92.7	92.9	93.1	93.3	93.5	93.7	93.9	94.1	94.3	94.5	94.7	94.9	95.1	95.3	95.5	95.7	95.9	96.1	96.3	96.5	96.7	96.9	97.1	97.3	97.5	97.7	97.9	98.1	98.3	98.5	98.7	98.9	99.1	99.3	99.5	99.7	99.9	100.1	100.3	100.5	100.7	100.9	101.1	101.3	101.5	101.7	101.9	102.1	102.3	102.5	102.7	102.9	103.1	103.3	103.5	103.7	103.9	104.1	104.3	104.5	104.7	104.9	105.1	105.3	105.5	105.7	105.9	106.1	106.3	106.5	106.7	106.9	107.1	107.3	107.5	107.7	107.9	108.1	108.3	108.5	108.7	108.9	109.1	109.3	109.5	109.7	109.9	110.1	110.3	110.5	110.7	110.9	111.1	111.3	111.5	111.7	111.9	112.1	112.3	112.5	112.7	112.9	113.1	113.3	113.5	113.7	113.9	114.1	114.3	114.5	114.7	114.9	115.1	115.3	115.5	115.7	115.9	116.1	116.3	116.5	116.7	116.9	117.1	117.3	117.5	117.7	117.9	118.1	118.3	118.5	118.7	118.9	119.1	119.3	119.5	119.7	119.9	120.1	120.3	120.5	120.7	120.9	121.1	121.3	121.5	121.7	121.9	122.1	122.3	122.5	122.7	122.9	123.1	123.3	123.5	123.7	123.9	124.1	124.3	124.5	124.7	124.9	125.1	125.3	125.5	125.7	125.9	126.1	126.3	126.5	126.7	126.9	127.1	127.3	127.5	127.7	127.9	128.1	128.3	128.5	128.7	128.9	129.1	129.3	129.5	129.7	129.9	130.1	130.3	130.5	130.7	130.9	131.1	131.3	131.5	131.7	131.9	132.1	132.3	132.5	132.7	132.9	133.1	133.3	133.5	133.7	133.9	134.1	134.3	134.5	134.7	134.9	135.1	135.3	135.5	135.7	135.9	136.1	136.3	136.5	136.7	136.9	137.1	137.3	137.5	137.7	137.9	138.1	138.3	138.5	138.7	138.9	139.1	139.3	139.5	139.7	139.9	140.1	140.3	140.5	140.7	140.9	141.1	141.3	141.5	141.7	141.9	142.1	142.3	142.5	142.7	142.9	143.1	143.3	143.5	143.7	143.9	144.1	144.3	144.5	144.7	144.9	145.1	145.3	145.5	145.7	145.9	146.1	146.3	146.5	146.7	146.9	147.1	147.3	147.5	147.7	147.9	148.1	148.3	148.5	148.7	148.9	149.1	149.3	149.5	149.7	149.9	150.1	150.3	150.5	150.7	150.9	151.1	151.3	151.5	151.7	151.9	152.1	152.3	152.5	152.7	152.9	153.1	153.3	153.5	153.7	153.9	154.1	154.3	154.5	154.7	154.9	155.1	155.3	155.5	155.7	155.9	156.1	156.3	156.5	156.7	156.9	157.1	157.3	157.5	157.7	157.9	158.1	158.3	158.5	158.7	158.9	159.1	159.3	159.5	159.7	159.9	160.1	160.3	160.5	160.7	160.9	161.1	161.3	161.5	161.7	161.9	162.1	162.3	162.5	162.7	162.9	163.1	163.3	163.5	163.7	163.9	164.1	164.3	164.5	164.7	164.9	165.1	165.3	165.5	165.7	165.9	166.1	166.3	166.5	166.7	166.9	167.1	167.3	167.5	167.7	167.9	168.1	168.3	168.5	168.7	168.9	169.1	169.3	169.5	169.7	169.9	170.1	170.3	170.5	170.7	170.9	171.1	171.3	171.5	171.7	171.9	172.1	172.3	172.5	172.7	172.9	173.1	173.3	173.5	173.7	173.9	174.1	174.3	174.5	174.7	174.9	175.1	175.3	175.5	175.7	175.9	176.1	176.3	176.5	176.7	176.9	177.1	177.3	177.5	177.7	177.9	178.1	178.3	178.5	178.7	178.9	179.1	179.3	179.5	179.7	179.9	180.1	180.3	180.5	180.7	180.9	181.1	181.3	181.5	181.7	181.9	182.1	182.3	182.5	182.7	182.9	183.1	183.3	183.5	183.7	183.9	184.1	184.3	184.5	184.7	184.9	185.1	185.3	185.5	185.7	185.9	186.1	186.3	186.5	186.7	186.9	187.1	187.3	187.5	187.7	187.9	188.1	188.3	188.5	188.7	188.9	189.1	189.3	189.5	189.7	189.9	190.1	190.3	190.5	190.7	190.9	191.1	191.3	191.5	191.7	191.9	192.1	192.3	192.5	192.7	192.9	193.1	193.3	193.5	193.7	193.9	194.1	194.3	194.5	194.7	194.9	195.1	195.3	195.5	195.7	195.9	196.1	196.3	196.5	196.7	196.9	197.1	197.3	197.5	197.7	197.9	198.1	198.3	198.5	198.7	198.9	199.1	199.3	199.5	199.7	199.9	200.1	200.3	200.5	200.7	200.9	201.1	201.3	201.5	201.7	201.9	202.1	202.3	202.5	202.7	202.9	203.1	203.3	203.5	203.7	203.9	204.1	204.3	204.5	204.7	204.9	205.1	205.3	205.5	205.7	205.9	206.1	206.3	206.5	206.7	206.9	207.1	207.3	207.5	207.7	207.9	208.1	208.3	208.5	208.7	208.9	209.1	209.3	209.5	209.7	209.9	210.1	210.3	210.5	210.7	210.9	211.1	211.3	211.5	211.7	211.9	212.1	212.3	212.5	212.7	212.9	213.1	213.3	213.5	213.7	213.9	214.1	214.3	214.5	214.7	214.9	215.1	215.3	215.5	215.7	215.9	216.1	216.3	216.5	216.7	216.9	217.1

Table with columns for month, temperature, humidity, wind, and precipitation. Includes sub-tables for daily and monthly averages, and a section for wind direction and speed.

觀測時間: 實地 120 度

Table with columns for month, temperature, humidity, wind, and precipitation. Includes sub-tables for daily and monthly averages, and a section for wind direction and speed.

觀測時間: 實地 120 度

站名: 旗順 (8) 北緯: 41°30' 東經: 124°07' 水銀槽拔海高度: 97.2 米 拔海高度: 79.8 米

月份	風										地										日照
	氣壓	最高	最低	平均	21時	14時	6時	0時	0.05米	0.1米	0.3米	0.5米	1米	2米	3米	5時4時21時	6時4時21時	平均	總時數		
1	103.3	104.7	103.4	104.0	103.5	104.5	103.7	103.1	10.7	10.7	10.7	10.7	10.7	10.7	10.7	10.7	10.7	10.7	10.7		
2	103.1	104.5	103.2	104.0	103.5	104.5	103.7	103.1	10.7	10.7	10.7	10.7	10.7	10.7	10.7	10.7	10.7	10.7	10.7		
3	103.0	104.4	103.1	104.0	103.5	104.5	103.7	103.1	10.7	10.7	10.7	10.7	10.7	10.7	10.7	10.7	10.7	10.7	10.7		
4	102.9	104.3	103.0	104.0	103.5	104.5	103.7	103.1	10.7	10.7	10.7	10.7	10.7	10.7	10.7	10.7	10.7	10.7	10.7		
5	102.8	104.2	102.9	104.0	103.5	104.5	103.7	103.1	10.7	10.7	10.7	10.7	10.7	10.7	10.7	10.7	10.7	10.7	10.7		
6	102.7	104.1	102.8	104.0	103.5	104.5	103.7	103.1	10.7	10.7	10.7	10.7	10.7	10.7	10.7	10.7	10.7	10.7	10.7		
7	102.6	104.0	102.7	104.0	103.5	104.5	103.7	103.1	10.7	10.7	10.7	10.7	10.7	10.7	10.7	10.7	10.7	10.7	10.7		
8	102.5	103.9	102.6	104.0	103.5	104.5	103.7	103.1	10.7	10.7	10.7	10.7	10.7	10.7	10.7	10.7	10.7	10.7	10.7		
9	102.4	103.8	102.5	104.0	103.5	104.5	103.7	103.1	10.7	10.7	10.7	10.7	10.7	10.7	10.7	10.7	10.7	10.7	10.7		
10	102.3	103.7	102.4	104.0	103.5	104.5	103.7	103.1	10.7	10.7	10.7	10.7	10.7	10.7	10.7	10.7	10.7	10.7	10.7		
11	102.2	103.6	102.3	104.0	103.5	104.5	103.7	103.1	10.7	10.7	10.7	10.7	10.7	10.7	10.7	10.7	10.7	10.7	10.7		
12	102.1	103.5	102.2	104.0	103.5	104.5	103.7	103.1	10.7	10.7	10.7	10.7	10.7	10.7	10.7	10.7	10.7	10.7	10.7		
全年	102.2	103.8	102.3	104.0	103.5	104.5	103.7	103.1	10.7	10.7	10.7	10.7	10.7	10.7	10.7	10.7	10.7	10.7	10.7		

觀測時間: 東經 120 度

站名: 通化 (24) 24 北緯: 41°44' 東經: 125°55' 水銀槽拔海高度: 414.8 米 拔海高度: 412.8 米

月份	風										地										日照
	氣壓	最高	最低	平均	21時	14時	6時	0時	0.05米	0.1米	0.3米	0.5米	1米	2米	3米	5時4時21時	6時4時21時	平均	總時數		
1	1028.68	1031.1	1026.1	1029.4	1028.9	1031.4	1027.7	1027.1	10.7	10.7	10.7	10.7	10.7	10.7	10.7	10.7	10.7	10.7	10.7		
2	1028.58	1031.0	1026.0	1029.3	1028.8	1031.3	1027.6	1027.0	10.7	10.7	10.7	10.7	10.7	10.7	10.7	10.7	10.7	10.7	10.7		
3	1028.48	1030.9	1025.9	1029.2	1028.7	1031.2	1027.5	1026.9	10.7	10.7	10.7	10.7	10.7	10.7	10.7	10.7	10.7	10.7	10.7		
4	1028.38	1030.8	1025.8	1029.1	1028.6	1031.1	1027.4	1026.8	10.7	10.7	10.7	10.7	10.7	10.7	10.7	10.7	10.7	10.7	10.7		
5	1028.28	1030.7	1025.7	1029.0	1028.5	1031.0	1027.3	1026.7	10.7	10.7	10.7	10.7	10.7	10.7	10.7	10.7	10.7	10.7	10.7		
6	1028.18	1030.6	1025.6	1028.9	1028.4	1030.9	1027.2	1026.6	10.7	10.7	10.7	10.7	10.7	10.7	10.7	10.7	10.7	10.7	10.7		
7	1028.08	1030.5	1025.5	1028.8	1028.3	1030.8	1027.1	1026.5	10.7	10.7	10.7	10.7	10.7	10.7	10.7	10.7	10.7	10.7	10.7		
8	1027.98	1030.4	1025.4	1028.7	1028.2	1030.7	1027.0	1026.4	10.7	10.7	10.7	10.7	10.7	10.7	10.7	10.7	10.7	10.7	10.7		
9	1027.88	1030.3	1025.3	1028.6	1028.1	1030.6	1026.9	1026.3	10.7	10.7	10.7	10.7	10.7	10.7	10.7	10.7	10.7	10.7	10.7		
10	1027.78	1030.2	1025.2	1028.5	1028.0	1030.5	1026.8	1026.2	10.7	10.7	10.7	10.7	10.7	10.7	10.7	10.7	10.7	10.7	10.7		
11	1027.68	1030.1	1025.1	1028.4	1027.9	1030.4	1026.7	1026.1	10.7	10.7	10.7	10.7	10.7	10.7	10.7	10.7	10.7	10.7	10.7		
12	1027.58	1030.0	1025.0	1028.3	1027.8	1030.3	1026.6	1026.0	10.7	10.7	10.7	10.7	10.7	10.7	10.7	10.7	10.7	10.7	10.7		
全年	1027.7	1030.1	1025.1	1028.4	1027.9	1030.4	1026.7	1026.1	10.7	10.7	10.7	10.7	10.7	10.7	10.7	10.7	10.7	10.7	10.7		

觀測時間: 東經 120 度

站名 龍山 (6) 北緯 40 13' 東經 122 11' 水銀槽拔海高度: 27.3 米 拔海高度: 20.2 米

Table with columns for month, temperature, wind, precipitation, and other meteorological data for station 龍山. Includes sub-tables for wind direction and precipitation.

觀測標準時間: 東經 120 度

站名 安東 (24) 北緯 40 05' 東經 124 07' 水銀槽拔海高度: 61.1 米 拔海高度: 58.9 米

Table with columns for month, temperature, wind, precipitation, and other meteorological data for station 安東. Includes sub-tables for wind direction and precipitation.

觀測標準時間: 東經 120 度

站名: 胡陽

北緯: 41° 57'

東經: 117° 33'

海拔高度: 848.5 米

水銀槽海拔高度: 151.2 米

847.6 米

Table with columns for month, temperature, wind, and other meteorological data for Huoyang station.

觀測標準時間: 東經 120°

站名: 胡陽

北緯: 41° 33'

東經: 120° 27'

海拔高度: 167.0 米

水銀槽海拔高度:

167.0 米

Table with columns for month, temperature, wind, and other meteorological data for Huoyang station.

觀測標準時間: 東經 120°

站名: 扎蘭屯 (8) 北緯: 48°00' 東經: 122°44' 水銀槽拔海高度: 311.7 米 拔海高度: 310.3 米

Table with columns for month, temperature, wind, relative humidity, precipitation, and other meteorological data for Zhalantun.

Table with columns for month, wind, precipitation, and other meteorological data for Zhalantun.

觀測時間: 120 區

站名: 阿爾山 (2) 北緯: 47°13' 東經: 119°58' 水銀槽拔海高度: 1026.4 米 拔海高度: 1025.0 米

Table with columns for month, temperature, wind, relative humidity, precipitation, and other meteorological data for Arshan.

Table with columns for month, temperature, wind, relative humidity, precipitation, and other meteorological data for Arshan.

觀測時間: 120 區

Table with columns for month, temperature (最高, 最低, 平均), wind (平均風速, 最大風速), precipitation (總量, 日), and other meteorological data.

Table with columns for month, weather (晴, 陰, 雨, etc.), wind direction, and other meteorological data.

觀測標準時間: 東經 120 度

Table with columns for month, temperature (最高, 最低, 平均), wind (平均風速, 最大風速), precipitation (總量, 日), and other meteorological data.

觀測標準時間: 東經 120 度

Table with columns for month, weather (晴, 陰, 雨, etc.), wind direction, and other meteorological data.

觀測標準時間: 東經 120 度

站名: 西區聯合

(6)

北緯: 43°41' 東經: 114°29' 水銀槽拔海高度: 米

米 拔海高度: 米

米

月 份	氣 壓 (毫米)		溫 度 (攝氏)		相 對 濕 度 (%)		風 速 (米/秒)		地 面 溫 度 (攝氏)		雲 量 (0-10)		日 照 總 時 數 (%)	
	最高	最低	最高	最低	最高	最低	最高	最低	最高	最低	最高	最低		
1	660.0	640.0	15.18	-42.2	8	15	75	75	17.4	-17.2	3.4	3.4	3.2	
2	659.8	640.0	18	-38.3	27	15	69	74	15.4	-17.1	3.1	2.4	2.7	
3	659.8	640.0	18	-26.2	2	16	75	69	15.4	-17.1	3.1	2.4	2.7	
4	659.8	640.0	26	-19.4	26	16	76	69	15.4	-17.1	3.1	2.4	2.7	
5	659.8	640.0	26	-3.4	26	16	66	51	15.4	-17.1	3.1	2.4	2.7	
6	659.8	640.0	17	-2.7	15	15	65	51	15.4	-17.1	3.1	2.4	2.7	
7	659.8	640.0	17	8.6	30	15	83	37	15.4	-17.1	3.1	2.4	2.7	
8	659.8	640.0	17	2.7	31	15	86	43	15.4	-17.1	3.1	2.4	2.7	
9	659.8	640.0	3	-5.3	29	15	81	42	15.4	-17.1	3.1	2.4	2.7	
10	659.8	640.0	3	-13.4	17	11	90	72	15.4	-17.1	3.1	2.4	2.7	
11	659.8	640.0	15	-27.7	19	11	81	72	15.4	-17.1	3.1	2.4	2.7	
12	670.0	650.0	15	-32.3	15	11	81	74	15.4	-17.1	3.1	2.4	2.7	
全年	661.9	641.9	7/8	-42.2	15/16/17/19	51	66	65	65	2.6	(3.0)	3.5	3.4	3.6

站名: 通 遼

(24)

北緯: 43°40'

東經: 122°15'

米 拔海高度: 178.2 米

米

月 份	氣 壓 (毫米)		溫 度 (攝氏)		相 對 濕 度 (%)		風 速 (米/秒)		地 面 溫 度 (攝氏)		雲 量 (0-10)		日 照 總 時 數 (%)
	最高	最低	最高	最低	最高	最低	最高	最低	最高	最低	最高	最低	
1	75.75	73.91	16	-30.3	23	16	72	50	12.7	-10.0	3.5	3.5	22.3
2	74.97	73.91	27	-14.7	23	16	58	39	13.7	-8.2	3.2	2.6	21.8
3	74.97	73.91	27	-7.2	29	16	73	45	13.7	-1.5	3.0	2.1	24.9
4	74.97	73.91	29	-2.4	29	16	73	45	13.7	6.2	2.8	2.1	24.9
5	74.97	73.91	15	9.4	15	16	73	45	13.7	18.6	2.5	2.1	24.9
6	73.80	73.80	9	17.8	9	18	87	51	14.7	22.8	2.0	2.0	24.9
7	73.80	73.80	7	11.8	31	18	87	51	14.7	17.2	2.0	2.0	24.9
8	74.76	74.76	7	0.4	29	18	82	57	14.7	12.2	2.0	2.0	24.9
9	74.76	74.76	3	-18.9	29	18	82	57	14.7	12.2	2.0	2.0	24.9
10	75.33	75.33	3	-20.1	22	12	71	44	11.8	13.0	1.4	1.4	19.6
11	75.33	75.33	24	-20.1	22	12	71	44	11.8	13.0	1.4	1.4	19.6
12	75.33	75.33	15/6	-30.3	16/1	16/1	74	45	12.7	7.7	7.4	7.5	29.53
全年	74.700	73.700	15/6	-30.3	16/1	16/1	74	45	12.7	7.7	7.4	7.5	29.53

測 量 時 間: 東 經 120 度

測 量 時 間: 東 經 120 度

Table with columns for month, temperature, wind, humidity, and other meteorological data. Includes sub-tables for wind direction and speed.

Table with columns for month, precipitation, and other meteorological data. Includes sub-tables for precipitation type and amount.

觀測時間: 東經 120 度

Table with columns for month, temperature, wind, humidity, and other meteorological data. Includes sub-tables for wind direction and speed.

Table with columns for month, precipitation, and other meteorological data. Includes sub-tables for precipitation type and amount.

觀測時間: 東經 120 度

站名: 包頭 (8) 北緯: 40°36' 東經: 109°09' 水銀槽拔海高度: 1017.4 米 拔海高度: 1016.0 米

月份	氣壓 (毫米)		濕度 (%)		相對濕度 (%)		風		地		溫		雨量 (毫米)		日照										
	最高	最低	最高	最低	最高	最低	平均	最大	0米	0.05米	0.1米	0.3米	0.5米	1米	2米	3米	5時	10時	15時	20時	24時	總計	日數		
1	680.17	-16.6	-4.7	-11.7	-11.0	-4.0	14	14	79	41	61	50	26	21	24	21	21	21	21	21	21	21	21	21	21
2	679.50	-14.4	0.8	-8.0	-7.7	-13.6	21	21	76	33	53	50	18	15	6	24	27	27	27	27	27	27	27	27	27
3	676.74	-10.2	11.1	-2.3	-2.4	-11.8	11	11	64	24	37	38	15	11	25	25	26	26	26	26	26	26	26	26	26
4	676.43	-10.2	11.1	-2.3	-2.4	-11.8	11	11	54	24	37	38	15	11	25	25	26	26	26	26	26	26	26	26	26
5	677.53	-10.2	11.1	-2.3	-2.4	-11.8	11	11	59	27	42	42	12	13	23	23	23	23	23	23	23	23	23	23	23
6	669.43	-16.7	16.7	15.9	15.9	30.0	13	13	59	27	42	42	12	13	23	23	23	23	23	23	23	23	23	23	23
7	669.43	-16.7	16.7	15.9	15.9	30.0	13	13	76	41	61	59	13	13	23	23	23	23	23	23	23	23	23	23	23
8	677.80	-18.1	25.4	21.1	21.1	35.5	14	14	85	61	74	73	23	8	21	26	26	26	26	26	26	26	26	26	26
9	677.58	-18.1	25.4	21.1	21.1	35.5	14	14	81	44	65	62	19	25	26	26	26	26	26	26	26	26	26	26	26
10	680.43	-12.8	16.1	-1.8	-1.8	-14.4	31	31	81	44	65	62	19	25	26	26	26	26	26	26	26	26	26	26	26
11	682.16	-12.8	16.1	-1.8	-1.8	-14.4	31	31	82	44	65	62	19	25	26	26	26	26	26	26	26	26	26	26	26
12	682.16	-12.8	16.1	-1.8	-1.8	-14.4	31	31	82	44	65	62	19	25	26	26	26	26	26	26	26	26	26	26	26
全年	676.18	-13.3	13.3	6.4	7.3	-0.3	36.4	8/7	74	39	58	57	12	9/5	6/1	9/0	9/0	9/0	9/0	9/0	9/0	9/0	9/0	9/0	9/0

月份	降水量 (毫米)		日數		各		天		氣		日		初終		日期	
	總量	日數	最大	日數	最大	日數	最大	日數	最大	日數	最大	日數	最大	日數	最大	日數
1	6.1	1	1.1	1	1.1	1	1.1	1	1.1	1	1.1	1	1.1	1	1.1	1
2	5.8	1	0.1	1	0.1	1	0.1	1	0.1	1	0.1	1	0.1	1	0.1	1
3	5.4	1	9.4	1	9.4	1	9.4	1	9.4	1	9.4	1	9.4	1	9.4	1
4	6.6	1	5.1	1	5.1	1	5.1	1	5.1	1	5.1	1	5.1	1	5.1	1
5	6.5	1	12.2	1	12.2	1	12.2	1	12.2	1	12.2	1	12.2	1	12.2	1
6	6.5	1	4.3	1	4.3	1	4.3	1	4.3	1	4.3	1	4.3	1	4.3	1
7	6.5	1	3.8	1	3.8	1	3.8	1	3.8	1	3.8	1	3.8	1	3.8	1
8	6.2	1	2.4	1	2.4	1	2.4	1	2.4	1	2.4	1	2.4	1	2.4	1
9	6.2	1	1.1	1	1.1	1	1.1	1	1.1	1	1.1	1	1.1	1	1.1	1
10	6.1	1	0.6	1	0.6	1	0.6	1	0.6	1	0.6	1	0.6	1	0.6	1
11	6.1	1	1.2	1	1.2	1	1.2	1	1.2	1	1.2	1	1.2	1	1.2	1
12	6.2	1	4.3	1	4.3	1	4.3	1	4.3	1	4.3	1	4.3	1	4.3	1
全年	66.2	261.0	43.0	22/8	43.0	22/8	43.0	22/8	43.0	22/8	43.0	22/8	43.0	22/8	43.0	22/8

初終日期: 1902年度 8/10 21/3 1903年度 30/10

站名: 塔城 (8) 北緯: 46°42' 東經: 82°58' 水銀槽拔海高度: 400.0 米

月份	氣壓 (毫米)		濕度 (%)		相對濕度 (%)		風		地		溫		雨量 (毫米)		日照									
	最高	最低	最高	最低	最高	最低	平均	最大	0米	0.05米	0.1米	0.3米	0.5米	1米	2米	3米	5時	10時	15時	20時	24時	總計	日數	
1	680.17	-16.6	-4.7	-11.7	-11.0	-4.0	14	14	79	41	61	50	26	21	24	21	21	21	21	21	21	21	21	21
2	679.50	-14.4	0.8	-8.0	-7.7	-13.6	21	21	76	33	53	50	18	15	6	24	27	27	27	27	27	27	27	27
3	676.74	-10.2	11.1	-2.3	-2.4	-11.8	11	11	64	24	37	38	15	11	25	25	26	26	26	26	26	26	26	26
4	676.43	-10.2	11.1	-2.3	-2.4	-11.8	11	11	54	24	37	38	15	11	25	25	26	26	26	26	26	26	26	26
5	677.53	-10.2	11.1	-2.3	-2.4	-11.8	11	11	59	27	42	42	12	13	23	23	23	23	23	23	23	23	23	23
6	669.43	-16.7	16.7	15.9	15.9	30.0	13	13	59	27	42	42	12	13	23	23	23	23	23	23	23	23	23	23
7	669.43	-16.7	16.7	15.9	15.9	30.0	13	13	76	41	61	59	13	13	23	23	23	23	23	23	23	23	23	23
8	677.80	-18.1	25.4	21.1	21.1	35.5	14	14	85	61	74	73	23	8	21	26	26	26	26	26	26	26	26	26
9	677.58	-18.1	25.4	21.1	21.1	35.5	14	14	81	44	65	62	19	25	26	26	26	26	26	26	26	26	26	26
10	680.43	-12.8	16.1	-1.8	-1.8	-14.4	31	31	81	44	65	62	19	25	26	26	26	26	26	26	26	26	26	26
11	682.16	-12.8	16.1	-1.8	-1.8	-14.4	31	31	82	44	65	62	19	25	26	26	26	26	26	26	26	26	26	26
12	682.16	-12.8	16.1	-1.8	-1.8	-14.4	31	31	82	44	65	62	19	25	26	26	26	26	26	26	26	26	26	26
全年	676.18	-13.3	13.3	6.4	7.3	-0.3	36.4	8/7	74	39	58	57	12	9/5	6/1	9/0	9/0	9/0	9/0	9/0	9/0	9/0	9/0	9/0

月份	氣壓 (毫米)		濕度 (%)		相對濕度 (%)		風		地		溫		雨量 (毫米)		日照									
	最高	最低	最高	最低	最高	最低	平均	最大	0米	0.05米	0.1米	0.3米	0.5米	1米	2米	3米	5時	10時	15時	20時	24時	總計	日數	
1	680.17	-16.6	-4.7	-11.7	-11.0	-4.0	14	14	79	41	61	50	26	21	24	21	21	21	21	21	21	21	21	21
2	679.50	-14.4	0.8	-8.0	-7.7	-13.6	21	21	76	33	53	50	18	15	6	24	27	27	27	27	27	27	27	27
3	676.74	-10.2	11.1	-2.3	-2.4	-11.8	11	11	64	24	37	38	15	11	25	25	26	26	26	26	26	26	26	26
4	676.43	-10.2	11.1	-2.3	-2.4	-11.8	11	11	54	24	37	38	15	11	25	25	26	26	26	26	26	26	26	26
5	677.53	-10.2	11.1	-2.3	-2.4	-11.8	11	11	59	27	42	42	12	13	23	23	23	23	23	23	23	23	23	23
6	669.43	-16.7	16.7	15.9	15.9	30.0	13	13	59	27	42	42	12	13	23	23	23	23	23	23	23	23	23	23
7	669.43	-16.7	16.7	15.9	15.9	30.0	13	13	76	41	61	59	13	13	23	23	23	23	23	23	23	23	23	23
8	677.80	-18.1	25.4	21.1	21.1	35.5	14	14	85	61	74	73	23	8	21	26	26	26	26	26	26	26	26	26
9	677.58	-18.1	25.4	21.1	21.1	35.5	14	14	81	44	65	62	19	25	26	26	26	26	26	26	26	26	26	26
10	680.43	-12.8	16.1	-1.8	-1.8	-14.4	31	31	81	44	65	62	19	25	26	26	26	26	26	26	26	26	26	26
11	682.16	-12.8	16.1	-1.8	-1.8	-14.4	31	31	82	44	65	62	19	25	26	26	26	26	26	26	26	26	26	26
12	682.16	-12.8	16.1	-1.8	-1.8	-14.4	31	31	82	44	65	62	19	25	26	26	26	26	26	26	26	26	26	26
全年	676.18	-13.3	13.3	6.4	7.3	-0.3	36.4	8/7	74	39	58	57	12	9/5	6/1	9/0	9/0	9/0	9/0	9/0	9/0	9/0	9/0	9/0

初終日期: 1902年度 8/10 21/3 1903年度 30/10

站名: 和豐 (8) 北緯: 46°38' 東經: 86°11' 水銀槽拔海高度: 800.0米

月份	氣				溫				相對濕度 (%)				風				地				濕				量		日照										
	氣壓 (毫米)	6時	14時	21時	平均	最高	最低	總日	日期	最高	最低	日期	0時	6時	14時	21時	平均	最多風向	平均風速	最大風速	0米	0.05米	0.1米	0.3米	0.5米	1米	2米	3米	濕量 (毫米)	蒸發量 (毫米)	6時	14時	21時	平均	總時數		
1	736.5	16.6	24.8	19.5	20.3	26.5	12.9	33.9	8	6.6	23	59	33	52	48	9	3	NW	2.1	0	0	0	0	0	0	0	0	270.1	4.2	7.3	4.4	5.1	265.2	56			
2	750.9	11.5	22.3	16.0	16.6	23.6	9.6	28.3	29	2.2	1	64	38	49	47	7	26	NW	1.9	0	0	0	0	0	0	0	260.5	3.7	5.5	4.1	4.2	301.3	69				
3	749.4	8.3	21.7	13.0	14.5	22.5	6.3	29.9	20	-1.5	5	50	23	39	37	12	16	NW	1.6	0	0	0	0	0	0	0	280.8	1.0	6.8	3.0	3.8	310.7	83				
4	(742.5)	-2.1	7.6	0.8	8.4	19.6	-14.0	7.3	73	-12.8	1	73	61	82	66	15	1	NW	2.0	0	0	0	0	0	0	0	29.9	2.0	8.0	3.0	3.5	182.1	54				
5	736.0	-10.8	-4.1	-10.4	-8.1	-2.9	-14.0	7.3	86	-24.6	16	86	61	82	66	15	5, 16	NW	1.8	0	0	0	0	0	0	0	29.9	2.0	8.0	3.0	3.5	115.3	41				
6	739.3	-16.0	-7.2	-14.4	-12.5	-6.0	-18.6	2.0	93	-24.5	10	93	72	91	85	23	2	NW	1.3	0	0	0	0	0	0	0	13.2	2.9	5.1	3.4	4.1	137.4	52				
全年	8.4																																				
1	8.4	27.5	6.3	12	1	14	10	5	1	14	10	5	1	14	10	5	0	0	0	0	0	0	0	0	0	0	0	0	0	0	0	0	0	0	0	0	
2	8.9	24.6	14.4	1	0	17	7	0	0	17	7	0	0	17	7	0	0	0	0	0	0	0	0	0	0	0	0	0	0	0	0	0	0	0	0	0	
3	8.6	0.1	0.1	20	0	1	0	0	0	1	0	0	0	1	0	0	0	0	0	0	0	0	0	0	0	0	0	0	0	0	0	0	0	0	0	0	
4	8.9	0.4	0.4	23	5	2	0	0	0	2	0	0	0	2	0	0	0	0	0	0	0	0	0	0	0	0	0	0	0	0	0	0	0	0	0	0	
5	7.9	6.6	2.1	8	5	9	3	1	0	5	22	30	0	0	0	0	0	0	0	0	0	0	0	0	0	0	0	0	0	0	0	0	0	0	0	0	
6	8.5	3.9	2.2	13	10	6	28	0	0	6	28	0	0	0	0	0	0	0	0	0	0	0	0	0	0	0	0	0	0	0	0	0	0	0	0	0	
全年																																					

觀測時間: 早晨 90度

站名: 精河 (8) 北緯: 44°37' 東經: 82°58' 水銀槽拔海高度: 490.0米

月份	氣				溫				相對濕度 (%)				風				地				濕				量		日照									
	氣壓 (毫米)	6時	14時	21時	平均	最高	最低	總日	日期	最高	最低	日期	0時	6時	14時	21時	平均	最多風向	平均風速	最大風速	0米	0.05米	0.1米	0.3米	0.5米	1米	2米	3米	濕量 (毫米)	蒸發量 (毫米)	6時	14時	21時	平均	總時數	
1	736.5	-19.4	-11.9	-8.0	-16.4	-10.6	-4.5	27	31	-27.2	6	80	82	85	84	22	28	S	2.0	0	0	0	0	0	0	0	0	8.3	8.8	4.8	5.3	4.1	4.7	47		
2	750.9	-12.8	-5.9	-2.0	-9.6	-6.3	-1.5	31	3	-28.2	1	93	77	68	79	42	28	S	1.9	0	0	0	0	0	0	0	0	13.5	13.5	8.8	9.1	7.6	8.5	55		
3	749.4	-0.3	5.9	17.3	2.3	18.6	0.8	30	31	-11.6	0	68	34	49	50	16	29	N	2.1	0	0	0	0	0	0	0	0	0	0	0	0	0	0	0	0	0
4	(742.5)	15.1	(26.0)	20.3	20.5	(27.9)	(7.0)	31	21	(7.0)	0	(61.3)	42	52	54	21	12	25	(2.6)	0	0	0	0	0	0	0	0	0	0	0	0	0	0	0	0	0
5	736.0	19.1	31.4	23.6	23.8	33.0	13.6	3	14	13.6	0	64	42	59	57	18	20	NNW	2.3	0	0	0	0	0	0	0	0	257.6	257.6	6.7	6.6	6.3	6.2	62		
6	739.3	16.9	31.4	23.6	22.1	33.0	10.6	3	29	10.6	0	68	45	59	57	18	20	NN	2.0	0	0	0	0	0	0	0	0	286.3	286.3	4.3	4.3	4.3	4.3	44		
7	743.4	13.5	27.8	18.4	22.1	32.1	5.5	1	26	5.5	0	83	57	65	80	71	30	SS	2.1	0	0	0	0	0	0	0	0	198.6	198.6	4.9	4.9	4.9	4.9	43		
8	750.8	3.8	11.8	7.3	7.3	12.9	-4.6	1	30	-4.6	0	83	65	80	77	44	13	SS	2.0	0	0	0	0	0	0	0	0	156.7	156.7	5.9	6.7	3.2	3.5	65		
9	749.4	-7.4	-8.5	-6.2	-5.0	-9.2	-16.8	1	30	-16.8	0	89	75	85	89	84	59	SS	2.1	0	0	0	0	0	0	0	0	17.7	17.7	7.8	7.3	6.2	7.6	40		
10	757.3	-13.6	-8.5	-13.6	-11.9	-7.2	-16.6	0.6	31	-22.4	0	75	55	67	65	13	12/7	S	2.1	0	0	0	0	0	0	0	0	11.7	11.7	7.8	7.3	6.2	7.6	40		
11	745.5	3.5	12.3	6.8	7.5	13.7	-28.2	2/2	2/2	-28.2	0	75	55	67	65	13	12/7	S	2.1	0	0	0	0	0	0	0	0	5.8	5.8	6.2	5.3	5.7	57			
全年																																				

觀測時間: 早晨 90度

Table with columns for month, temperature, humidity, wind, precipitation, and other meteorological data for station 赤台.

Table with columns for month, wind direction, wind speed, precipitation, and other meteorological data for station 赤台.

觀測標準時間: 東經 90 度

Table with columns for month, temperature, humidity, wind, precipitation, and other meteorological data for station 伊寧.

Table with columns for month, wind direction, wind speed, precipitation, and other meteorological data for station 伊寧.

觀測標準時間: 東經 90 度

Table with columns for month, pressure, wind, temperature, humidity, precipitation, and other meteorological data for Tula.

觀測標準時間: 東經 90 度

Table with columns for month, pressure, wind, temperature, humidity, precipitation, and other meteorological data for Hami.

觀測標準時間: 東經 90 度

Table with columns for month, temperature, humidity, wind, and precipitation. Includes sub-tables for daily and monthly averages, and a detailed weather data section with symbols for wind direction and speed.

編譯時間: 庫車 90 度

Table with columns for month, temperature, humidity, wind, and precipitation. Includes sub-tables for daily and monthly averages, and a detailed weather data section with symbols for wind direction and speed.

編譯時間: 庫車 90 度

站名: 崑崙 (8) 北緯: 39° 24' 東經: 76° 08' 水銀槽拔海高度: 米 拔海高度: 1306.0 米

Table with columns for month, temperature (最高, 最低, 平均), wind (風速, 風向), precipitation (雨量), and other meteorological data.

Table with columns for month, precipitation (降雪, 雨), wind (風), and other meteorological data.

測測圖準時間: 東經 90° 度

站名: 崑崙 (8) 北緯: 39° 05' 東經: 88° 03' 水銀槽拔海高度: 米 拔海高度: 950.0 米

Table with columns for month, temperature (最高, 最低, 平均), wind (風速, 風向), precipitation (雨量), and other meteorological data.

Table with columns for month, precipitation (降雪, 雨), wind (風), and other meteorological data.

測測圖準時間: 東經 90° 度

月	氣壓		風		相對濕度 (%)		溫度 (攝氏)		地		濕		日照							
	最高	最低	平均	最高	最低	最高	最低	最高	最低	0米	0.05米	0.1米	0.2米	0.3米	0.5米	1米	2米	3米	總時數	
1	10.2	9.8	10.0	11.0	-21.8	14	20	37	65	9	10	26	1.6	0	0	0	0	0	47.4	222.5
2	10.3	9.9	10.1	11.4	-18.4	14	20	33	59	5	12	26	1.7	0	0	0	0	0	66.1	222.5
3	10.4	10.0	10.2	11.4	-16.2	11	17	27	45	12	10	26	2.4	0	0	0	0	0	12.9	222.5
4	10.5	10.1	10.3	11.4	-9.5	11	17	27	45	12	10	26	2.5	0	0	0	0	0	12.9	222.5
5	10.6	10.2	10.4	11.4	-7.5	11	17	27	45	12	10	26	2.4	0	0	0	0	0	12.9	222.5
6	10.7	10.3	10.5	11.4	-9.6	13	19	28	47	13	11	27	1.6	0	0	0	0	0	30.1	222.5
7	10.8	10.4	10.6	11.4	-13.5	13	19	28	47	13	11	27	2.0	0	0	0	0	0	34.2	222.5
8	10.9	10.5	10.7	11.4	-13.7	13	19	28	47	13	11	27	1.7	0	0	0	0	0	19.9	222.5
9	11.0	10.6	10.8	11.4	-13.7	13	19	28	47	13	11	27	1.5	0	0	0	0	0	19.9	222.5
10	11.1	10.7	10.9	11.4	-16.8	13	19	28	47	13	11	27	1.5	0	0	0	0	0	19.9	222.5
11	11.2	10.8	11.0	11.4	-21.8	14	20	37	65	9	10	26	1.8	0	0	0	0	0	20.6	222.5
12	11.3	10.9	11.1	11.4	-21.8	14	20	37	65	9	10	26	1.8	0	0	0	0	0	20.6	222.5
全年	11.2	10.8	11.0	11.4	-16.8	13	19	28	47	13	11	27	1.8	0	0	0	0	0	20.6	222.5

觀測時間: 早晨 105 度

月	氣壓		風		相對濕度 (%)		溫度 (攝氏)		地		濕		日照							
	最高	最低	平均	最高	最低	最高	最低	最高	最低	0米	0.05米	0.1米	0.2米	0.3米	0.5米	1米	2米	3米	總時數	
1	10.2	9.8	10.0	11.0	-21.7	14	20	33	55	9	10	26	1.1	0	0	0	0	0	65.7	222.5
2	10.3	9.9	10.1	11.4	-18.3	11	17	27	48	12	12	27	1.2	0	0	0	0	0	14.7	222.5
3	10.4	10.0	10.2	11.4	-11.3	11	17	27	48	12	12	27	2.0	0	0	0	0	0	18.3	222.5
4	10.5	10.1	10.3	11.4	-9.4	11	17	27	48	12	12	27	1.7	0	0	0	0	0	38.3	222.5
5	10.6	10.2	10.4	11.4	-2.5	13	19	28	51	13	13	28	1.3	0	0	0	0	0	36.7	222.5
6	10.7	10.3	10.5	11.4	-8.9	13	19	28	51	13	13	28	1.2	0	0	0	0	0	17.8	222.5
7	10.8	10.4	10.6	11.4	-13.7	13	19	28	51	13	13	28	1.1	0	0	0	0	0	1.0	222.5
8	10.9	10.5	10.7	11.4	-13.7	13	19	28	51	13	13	28	1.1	0	0	0	0	0	1.0	222.5
9	11.0	10.6	10.8	11.4	-17.5	13	19	28	51	13	13	28	1.0	0	0	0	0	0	22.2	222.5
10	11.1	10.7	10.9	11.4	-21.7	14	20	33	55	9	10	26	1.3	0	0	0	0	0	17.9	222.5
11	11.2	10.8	11.0	11.4	-21.7	14	20	33	55	9	10	26	1.3	0	0	0	0	0	17.9	222.5
12	11.3	10.9	11.1	11.4	-21.7	14	20	33	55	9	10	26	1.3	0	0	0	0	0	17.9	222.5
全年	11.2	10.8	11.0	11.4	-16.2	13	19	28	51	13	13	28	1.3	0	0	0	0	0	17.9	222.5

觀測時間: 早晨 105 度

Table with columns for month, temperature, wind, humidity, and precipitation. Includes sub-tables for daily and monthly averages.

觀測時間: 黃昏 105 度

Table with columns for month, temperature, wind, humidity, and precipitation. Includes sub-tables for daily and monthly averages.

觀測時間: 黃昏 105 度

月份	氣壓 (毫米)		相對濕度 (%)		風		地		溫		雲量 (0-10)		日照 百分數 (%)				
	最高	最低	最高	最低	平均	最大	0米	0.05米	0.1米	0.3米	0.5米	1米		2米	3米	6時	14時
1	646.3	-15.7	51	46	44	S	8					4.2	4.5	209.8	68		
2	644.9	-15.4	34	40	53	SSE	10					4.2	4.5	194.7	64		
3	644.9	-15.4	37	53	53	S	9					4.2	4.5	173.6	47		
4	642.2	-15.4	32	49	52	S	11					4.2	4.5	193.9	64		
5	640.2	-15.4	32	49	52	SSE	16					4.2	4.5	278.1	64		
6	640.2	-15.4	32	49	52	SSE	7					4.2	4.5	202.5	46		
7	640.2	-15.4	32	49	52	S	9					4.2	4.5	202.5	46		
8	640.2	-15.4	32	49	52	S	20					4.2	4.5	230.2	50		
9	640.2	-15.4	32	49	52	S	30					4.2	4.5	186.2	40		
10	640.2	-15.4	32	49	52	SSE	23					4.2	4.5	153.2	44		
11	640.2	-15.4	32	49	52	SSE	30					4.2	4.5	136.9	44		
12	640.2	-15.4	32	49	52	NW	27					4.2	4.5	141.2	47		
全年	644.7	-15.7	75	50	65	S	5	8/1	5/6	5/5	1493.5	6.1	16.5	5.0	15.6	2380.4	54

月份	總量		日		天		氣		日		初終雪 日期																	
	最高	最低	最高	最低	最高	最低	最高	最低	最高	最低																		
1	0.3	3	1	0	0	0	0	0	0	0	1902年度 初日																	
2	0.5	7.8	3	1	0	0	0	0	0	0	終日																	
3	7.5	1.8	11	9	8	9	11	10	10	10	26/9																	
4	38.7	0.8	9	8	13	9	13	14	14	14	終日																	
5	44.0	3.0	13	10	10	10	10	10	10	10	10/4																	
6	44.3	7.1	10	7	3	0	0	0	0	0	1903年度 初日																	
7	62.6	7.8	10	7	3	0	0	0	0	0	終日																	
8	17.8	7.8	6	3	2	0	0	0	0	0	1903年度 初日																	
9	6.2	7.8	3	1	0	0	0	0	0	0	終日																	
10	17.8	7.8	3	1	0	0	0	0	0	0	1903年度 初日																	
11	6.2	7.8	3	1	0	0	0	0	0	0	終日																	
12	6.2	7.8	3	1	0	0	0	0	0	0	1903年度 初日																	
全年	443.8	7.8	83	52	14	0	21	86	227	4	0	41	75	0	83	160	122	25	2	75	12	1	38	46	0	78	46	144

觀測時間: 105度

北緯: 35° 37' 東經: 103° 11' 水銀槽拔海高度: 1900.9米

月份	氣壓 (毫米)		相對濕度 (%)		風		地		溫		雲量 (0-10)		日照 百分數 (%)				
	最高	最低	最高	最低	平均	最大	0米	0.05米	0.1米	0.3米	0.5米	1米		2米	3米	6時	14時
1	610.11	-17.8	44	36	59	C, NE	5	8				4.1	5.1	219.6	70		
2	609.65	-14.4	18	15	20	C, N	7	6				4.1	5.1	225.1	74		
3	609.05	-4.9	11	11	58	NNE	6	6				4.1	5.1	219.4	59		
4	607.61	-4.9	11	11	58	SW	16	16				4.1	5.1	207.5	53		
5	606.17	0.2	13	13	61	SW	16	16				4.1	5.1	293.0	68		
6	606.88	0.2	13	13	61	SW	16	16				4.1	5.1	293.0	68		
7	606.88	0.2	13	13	61	SW	16	16				4.1	5.1	265.4	61		
8	606.88	0.2	13	13	61	SW	16	16				4.1	5.1	225.5	51		
9	610.95	11.3	27	28	75	C, SW	8	8				4.1	5.1	193.2	52		
10	610.95	11.3	27	28	75	C, SW	8	8				4.1	5.1	202.9	58		
11	610.95	11.3	27	28	75	C, SW	8	8				4.1	5.1	191.7	62		
12	610.63	-6.2	87	50	69	C, ENE	23	23				4.1	5.1	217.0	72		
全年	609.08	-7.8	82	48	67	C, SW	1.2	1.2	1424.0	5.9	6.2	5.9	5.9	2651.6	60		

月份	總量		日		天		氣		日		初終雪 日期																	
	最高	最低	最高	最低	最高	最低	最高	最低	最高	最低																		
1	3.0	2.3	3	3	0	0	0	0	0	0	1902年度 初日																	
2	4.2	0.5	20	20	13	19	16	16	16	16	終日																	
3	18.6	5.0	9	7	9	9	13	13	13	13	8/10																	
4	61.7	3.4	11	11	11	11	11	11	11	11	終日																	
5	81.6	0.7	19	19	13	13	13	13	13	13	21/4																	
6	95.2	6.0	21	21	13	13	13	13	13	13	終日																	
7	7.4	6.8	17	17	10	10	10	10	10	10	1903年度 初日																	
8	17.4	6.2	13	13	13	13	13	13	13	13	終日																	
9	134.2	4.5	25	25	14	14	14	14	14	14	18/10																	
10	7.4	1.1	10	10	10	10	10	10	10	10	終日																	
11	6.9	2.2	7	7	7	7	7	7	7	7	18/10																	
12	6.9	2.2	7	7	7	7	7	7	7	7	終日																	
全年	60.8	6.8	472.0	45.2	4	4	3	89	143	21	0	10	73	3	89	143	133	21	0	87	25	2	0	39	0	89	21	145

觀測時間: 105度

站名: 武都 (8) 北緯: 33° 23' 東經: 104° 41' 水銀槽拔海高度: 1090.7 米 拔海高度: 1090.0 米

月	份	氣壓 (毫米)		溫度 (攝氏)		濕度 (%)		風速 (米/秒)		風向		日照		
		最高	最低	最高	最低	最高	最低	最高	最低	最高	最低	時數	百分比	
1	672.1	11.8	-3.6	80	52	69	67	C, SE	1.6	0	0	0	119.9	38
2	672.1	11.8	-3.6	75	50	61	60	SE	1.9	0	0	0	146.6	48
3	668.6	11.8	-3.6	75	50	62	62	SE	2.2	0	0	0	120.5	33
4	667.7	11.8	-3.6	77	49	66	64	SE	2.5	0	0	0	137.6	41
5	665.1	11.8	-3.6	69	46	57	57	SSS	2.2	0	0	0	199.6	57
6	660.9	11.8	-3.6	62	45	58	60	SSS	1.9	0	0	0	249.8	72
7	660.9	11.8	-3.6	73	48	60	60	SE	1.4	0	0	0	205.1	59
8	661.1	11.8	-3.6	87	61	78	75	C, SE	1.1	0	0	0	166.4	48
9	660.9	11.8	-3.6	84	58	74	72	C, SE	0.9	0	0	0	215.7	62
10	660.9	11.8	-3.6	81	53	72	69	C, SSE	1.1	0	0	0	165.2	49
11	662.5	11.8	-3.6	74	53	69	65	C, SSE	1.1	0	0	0	158.1	45
12	662.5	11.8	-3.6	78	51	66	65	SE	1.8	0	0	0	105.0	34
全年	671.3	11.2	-3.6	20/1	78	51	66	SE	1.8	0	0	0	1695.2	38

觀測時間: 早晨 105 度

站名: 巴音浩特 (8) 北緯: 38° 52' 東經: 105° 34' 水銀槽拔海高度: 1563.0 米

月	份	氣壓 (毫米)		溫度 (攝氏)		濕度 (%)		風速 (米/秒)		風向		日照		
		最高	最低	最高	最低	最高	最低	最高	最低	最高	最低	時數	百分比	
1	672.1	11.8	-3.6	66	42	56	52	E, SE	1.5	0	0	0	39.1	11
2	672.1	11.8	-3.6	58	33	49	44	E, N, E	2.0	0	0	0	52.8	14
3	668.6	11.8	-3.6	55	34	44	44	E, N, E	2.2	0	0	0	136.8	37
4	667.7	11.8	-3.6	55	34	44	44	E, N, E	2.2	0	0	0	179.9	47
5	665.1	11.8	-3.6	48	31	33	32	SE	1.9	0	0	0	340.5	52
6	660.9	11.8	-3.6	48	31	33	32	SE	1.9	0	0	0	353.1	52
7	660.9	11.8	-3.6	59	37	48	48	N, E	1.7	0	0	0	328.9	47
8	661.1	11.8	-3.6	70	42	58	58	E, SE	1.7	0	0	0	209.3	47
9	660.9	11.8	-3.6	69	45	64	59	E, SE	2.5	0	0	0	170.2	44
10	660.9	11.8	-3.6	75	59	75	70	E, SE	2.5	0	0	0	133.0	37
11	662.5	11.8	-3.6	77	51	70	66	E, SE	2.8	0	0	0	54.0	14
12	662.5	11.8	-3.6	63	41	56	53	E	2.8	0	0	0	33.9	9
全年	671.3	11.2	-3.6	24/1	63	41	56	E	2.8	0	0	0	2031.9	46

觀測時間: 早晨 105 度

Table with columns for month, temperature, wind, and other meteorological data. Includes sub-tables for '各日' (daily) and '各月' (monthly) averages.

廣州海軍測候所 表 105

Table with columns for month, temperature, wind, and other meteorological data. Includes sub-tables for '各日' (daily) and '各月' (monthly) averages.

廣州海軍測候所 表 105

月份	氣壓 (毫米)		氣溫 (攝氏)		濕度 (%)		相對濕度 (%)		風		地		量		日照					
	最高	最低	最高	最低	最高	最低	最高	最低	平均	最大	0米	0.05米	0.1米	0.3米		1米	2米	3米	蒸發量 (毫米)	結霜日數
1	7.7	2.0	-7.4	-13.6	14.3	-20.8	17	33	38	56	SW	1.9						36.9	3.1	3.2
2	6.8	0.9	-1.6	-8.3	20.0	-16.6	21	33	48	50	SW	1.9						56.1	3.4	3.4
3	6.5	0.5	-2.4	-11.1	23.8	-8.7	21	35	54	54	SW	1.7						107.9	7.0	6.2
4	6.9	1.5	2.1	-1.8	27.8	-7.9	13	70	32	49	SW	1.8						154.8	5.1	6.0
5	7.5	2.8	8.7	1.1	34.1	-3.4	12	75	32	52	SW	2.0						(232.0)	6.6	3.8
6	8.0	3.0	17.4	6.1	42.7	0.7	12	80	32	53	SW	1.6						245.8	5.0	6.6
7	8.3	3.8	21.4	13.2	50.9	14.5	17	91	55	82	SW	1.3						160.2	7.7	4.5
8	8.7	4.9	23.0	17.4	56.3	11.8	29	92	55	82	SW	1.3						176.0	6.0	5.2
9	8.8	5.2	24.0	18.1	56.4	11.8	29	92	55	86	SW	1.4						104.0	6.0	5.2
10	8.7	5.5	23.3	18.9	56.7	11.8	28	93	60	87	SW	1.4						78.4	5.3	5.4
11	8.0	3.5	11.1	10.2	26.2	-0.7	20	93	60	87	SW	1.4						(26.6)	3.1	5.4
12	8.4	3.1	3.4	-10.6	7.9	-15.9	23	93	61	85	SW	1.5						24.8	5.1	5.2
全年	80.8	4.3	8.9	10.0	18.2	-20.8	17/1	83	44	69	165							1356.1	5.8	3.9

觀測時間: 東經 105 度

月份	氣壓 (毫米)		氣溫 (攝氏)		濕度 (%)		相對濕度 (%)		風		地		量		日照					
	最高	最低	最高	最低	最高	最低	最高	最低	平均	最大	0米	0.05米	0.1米	0.3米		1米	2米	3米	蒸發量 (毫米)	結霜日數
1	7.0	1.0	-10.0	-18.0	10.0	-25.0	15	30	35	50	W	3.5						64.4	3.8	5.2
2	6.5	0.5	-15.0	-22.0	12.0	-20.0	15	30	35	50	W	3.2						69.3	3.7	5.3
3	6.2	0.2	-18.0	-25.0	14.0	-18.0	15	30	35	50	W	2.9						78.0	6.7	7.0
4	6.8	1.5	-12.0	-20.0	16.0	-15.0	17	30	35	50	W	2.8						86.6	7.9	8.4
5	7.2	2.5	-8.0	-16.0	18.0	-12.0	17	30	35	50	W	3.1						(164.4)	6.6	6.6
6	7.5	3.5	-4.0	-12.0	20.0	-8.0	17	30	35	50	W	3.4						(170.4)	6.4	6.6
7	7.8	4.5	0.0	-8.0	22.0	-4.0	17	30	35	50	W	3.1						(111.1)	7.6	7.3
8	8.0	5.5	4.0	-4.0	24.0	0.0	17	30	35	50	W	3.2						(111.1)	6.7	6.0
9	8.2	6.5	8.0	0.0	26.0	4.0	17	30	35	50	W	3.0						(116.6)	5.9	5.7
10	8.4	7.5	12.0	4.0	28.0	8.0	17	30	35	50	W	3.0						(88.2)	5.3	5.1
11	8.5	8.5	16.0	8.0	30.0	12.0	17	30	35	50	W	3.0						(48.2)	5.3	4.8
12	8.6	9.5	20.0	12.0	32.0	16.0	17	30	35	50	W	3.4						(40.3)	6.0	5.7
全年	80.4	5.5	12.8	15.7	18/11	70	67	68	68	13	22/11							1169.9	6.2	6.8

觀測時間: 東經 105 度

Table with columns for month, air pressure, temperature, wind, and other meteorological data for station 黃鵠.

Table with columns for month, precipitation, wind, and other meteorological data for station 黃鵠.

Table with columns for month, air pressure, temperature, wind, and other meteorological data for station 西安.

Table with columns for month, precipitation, wind, and other meteorological data for station 西安.

Table with columns for month, temperature, wind, humidity, precipitation, and other meteorological data for station 港中. Includes a detailed daily weather section at the bottom.

觀測時間: 早晨 10.5 度

Table with columns for month, temperature, wind, humidity, precipitation, and other meteorological data for station 安康. Includes a detailed daily weather section at the bottom.

觀測時間: 早晨 10.5 度

Table with columns for month, temperature, wind, and precipitation. Includes sub-tables for daily and monthly averages.

Table with columns for month, wind direction, wind speed, and other meteorological data. Includes sub-tables for daily and monthly averages.

觀測標準時間: 東經 105 度

Table with columns for month, temperature, wind, and precipitation. Includes sub-tables for daily and monthly averages.

Table with columns for month, wind direction, wind speed, and other meteorological data. Includes sub-tables for daily and monthly averages.

觀測標準時間: 東經 105 度

Table with columns for month, temperature, wind, humidity, and precipitation. Includes sub-tables for daily and monthly averages.

觀測時間: 早晨 120 度

Table with columns for month, temperature, wind, humidity, and precipitation. Includes sub-tables for daily and monthly averages.

觀測時間: 早晨 120 度

Table with columns for month, wind speed, wind direction, temperature, humidity, precipitation, and other meteorological data for Tianjin.

Table with columns for month, wind speed, wind direction, temperature, humidity, precipitation, and other meteorological data for Tianjin, including a summary row for the year.

北緯: 38°58' 東經: 117°49' 水銀槽拔海高度: 5.9 米 坡海高度: 4.7 米

Table with columns for month, wind speed, wind direction, temperature, humidity, precipitation, and other meteorological data for a location with coordinates 38°58' N, 117°49' E.

Table with columns for month, wind speed, wind direction, temperature, humidity, precipitation, and other meteorological data for a location with coordinates 38°58' N, 117°49' E, including a summary row for the year.

Table with columns for 氣 (Air), 濕 (Humidity), 風 (Wind), 地 (Ground), 雲 (Clouds), 日照 (Sunshine). Includes sub-sections for 相對濕度 (Relative Humidity), 風量 (Wind Volume), 風向 (Wind Direction), 風速 (Wind Speed), 雲量 (Cloud Amount), 日照時數 (Sunshine Duration).

Table with columns for 天 (Sky), 氣 (Air), 雲 (Clouds), 風 (Wind), 地 (Ground), 雲 (Clouds), 日照 (Sunshine). Includes sub-sections for 天候 (Weather), 氣壓 (Pressure), 雲量 (Cloud Amount), 風向 (Wind Direction), 風速 (Wind Speed), 雲量 (Cloud Amount), 日照時數 (Sunshine Duration).

Table with columns for 氣 (Air), 濕 (Humidity), 風 (Wind), 地 (Ground), 雲 (Clouds), 日照 (Sunshine). Includes sub-sections for 相對濕度 (Relative Humidity), 風量 (Wind Volume), 風向 (Wind Direction), 風速 (Wind Speed), 雲量 (Cloud Amount), 日照時數 (Sunshine Duration).

Table with columns for 水 (Water), 量 (Quantity), 日 (Day), 量 (Quantity), 日 (Day), 量 (Quantity), 日 (Day). Includes sub-sections for 降水量 (Precipitation), 量 (Quantity), 日 (Day), 量 (Quantity), 日 (Day), 量 (Quantity), 日 (Day).

圖例: 120 度

圖例: 120 度

Table with columns for month, temperature, wind, humidity, precipitation, and other meteorological data for station 大原 (8).

觀測時間: 早晨 120 區

Table with columns for month, temperature, wind, humidity, precipitation, and other meteorological data for station 運城 (8).

觀測時間: 早晨 120 區

站名: 烟台 (2) 4 北緯: 37° 32' 東經: 121° 23' 水銀槽海拔高度: 47.2 米 拔海高度: 45.6 米

月	氣壓 (毫米)		相對濕度 (%)		風		地		溫		雲量 (0-10)		日照						
	最高	最低	最高	最低	平均	最大	0米	0.05米	0.1米	0.3米	0.5米	1米		2米	3米	5時	14時	21時	平均
1	776.15	-2.4	-1.9	-3.4	1.6	14	SW	5.0	0	0	0	0	0	0	5.0	14	14	5.0	180.9
2	776.13	2.8	-1.9	-4.5	1.1	16	SSW	4.6	0	0	0	0	0	0	4.4	16	16	4.4	277.5
3	776.12	3.4	1.5	-2.4	1.3	11	SSW	5.5	0	0	0	0	0	0	5.4	11	11	5.4	237.7
4	776.12	1.7	1.8	1.3	1.3	23	SSW	4.9	0	0	0	0	0	0	4.9	23	23	4.9	166.4
5	776.11	15.3	17.0	9.1	17.0	26	SSW	5.2	0	0	0	0	0	0	5.2	26	26	5.2	170.6
6	776.11	19.7	20.2	17.7	17.7	3	SSW	4.8	0	0	0	0	0	0	4.8	3	3	4.8	180.9
7	776.11	24.3	24.6	21.9	21.9	1	SSW	3.9	0	0	0	0	0	0	3.9	1	1	3.9	277.5
8	776.11	19.4	19.4	17.9	17.9	3	ESE	3.9	0	0	0	0	0	0	3.9	3	3	3.9	237.7
9	776.11	15.7	15.7	13.9	13.9	2	SSW	3.9	0	0	0	0	0	0	3.9	2	2	3.9	166.4
10	776.11	11.7	11.7	10.2	10.2	1	SSW	3.9	0	0	0	0	0	0	3.9	1	1	3.9	170.6
11	776.11	6.8	6.8	5.2	5.2	30	MSW	4.9	0	0	0	0	0	0	4.9	30	30	4.9	180.9
12	776.11	1.1	1.1	-0.2	-0.2	1	SW	4.5	0	0	0	0	0	0	4.5	1	1	4.5	277.5
全年	776.11	10.9	11.7	9.2	9.2	8/7	SW	4.5	0	0	0	0	0	0	4.5	8/7	8/7	4.5	170.6

初級霜 日期 1803年 12/11 1803年 25/3 1803年 10/11

站名: 惠民 (6) 北緯: 37° 30' 東經: 117° 29' 水銀槽海拔高度: 16.3 米 拔海高度: 15.5 米

月	氣壓 (毫米)		相對濕度 (%)		風		地		溫		雲量 (0-10)		日照						
	最高	最低	最高	最低	平均	最大	0米	0.05米	0.1米	0.3米	0.5米	1米		2米	3米	5時	14時	21時	平均
1	776.12	-8.9	-5.6	-10.9	2.1	17	SW	3.1	6.3	6.5	5.0	3.9	0.1	3.9	50.6	17	17	2.5	210.5
2	776.12	-5.4	6.0	-13.0	2.9	27	ESE	4.2	14.8	14.5	12.5	2.9	-0.1	2.9	53.8	27	27	2.5	172.5
3	776.12	1.7	12.2	-3.1	13.3	27	SW	4.8	19.4	20.8	18.5	9.5	1.7	9.5	175.9	27	27	2.5	308.0
4	776.12	6.3	20.9	5.2	20.9	11	SW	3.7	25.8	25.1	23.7	14.3	1.7	14.3	326.5	11	11	2.5	272.7
5	776.12	14.9	25.8	12.8	25.8	2	SW	3.1	30.6	29.7	25.2	18.3	1.7	18.3	197.5	2	2	2.5	164.9
6	776.12	24.2	32.2	21.0	32.2	7	SW	2.4	37.2	36.7	35.2	22.3	1.7	22.3	142.5	7	7	2.5	128.8
7	776.12	24.2	32.2	21.0	32.2	28	SW	2.3	42.5	41.7	40.0	23.9	1.7	23.9	145.9	28	28	2.5	270.3
8	776.12	15.1	19.5	14.7	19.5	31	SW	2.3	47.9	47.0	45.5	19.0	1.7	19.0	58.9	31	31	2.5	186.7
9	776.12	10.5	14.8	11.9	14.8	19	SW	3.5	52.7	51.7	50.2	17.6	1.7	17.6	47.9	19	19	2.5	203.7
10	776.12	5.5	9.1	6.1	9.1	11	SW	3.5	57.0	56.0	54.5	13.6	1.7	13.6	0.999	11	11	2.5	13.6
11	776.12	0.6	4.8	1.9	4.8	13	SW	3.3	63.3	62.3	60.8	13.6	1.7	13.6	0.999	13	13	2.5	13.6
12	776.12	0.6	4.8	1.9	4.8	13	SW	3.3	63.3	62.3	60.8	13.6	1.7	13.6	0.999	13	13	2.5	13.6
全年	776.12	8.2	17.8	6.7	17.8	9/7	SW	3.3	63.3	62.3	60.8	13.6	1.7	13.6	0.999	9/7	9/7	2.5	13.6

初級霜 日期 1803年 13/11 1803年 20/2 1803年 1/11

北緯: 37° 30' 東經: 116° 16' 水銀標拔高度: 11.7 米 拔海高度: 11.0 米

站名: 利津

月份	氣壓 (毫米)		氣溫 (攝氏)		濕度 (%)		風		相對濕度 (%)		地		濕		日照										
	最高	最低	最高	最低	最高	最低	平均	最大	日期	平均	最高	0米	0.05米	0.1米	0.3米	0.5米	1米	2米	3米	5米	6時	14時	21時	平均	總時數
1	762.5	-1.2	4.2	-2.6	86	61	3.3	ENE	18	61	86	0	0	0	0	0	0	0	0	0	5.3	5.8	5.4	5.4	5.4
2	757.0	1.6	11.2	-3.3	80	43	3.2	ENE	23	81	77	8	0	0	0	0	0	0	0	0	4.1	5.8	4.1	4.1	4.1
3	748.3	17.2	19.8	1.8	65	48	3.9	ENE	29	68	64	11	0	0	0	0	0	0	0	0	3.7	6.3	3.7	3.7	3.7
4	738.7	14.4	28.1	7.8	75	44	4.2	ENE	14	55	52	11	0	0	0	0	0	0	0	0	2.6	5.1	2.6	2.6	2.6
5	750.27	19.7	29.7	12.7	81	48	3.5	ENE	3	67	67	7	0	0	0	0	0	0	0	0	2.7	7.1	2.7	2.7	2.7
6	753.79	24.3	24.2	27.3	82	48	3.7	ENE	8	71	80	3	0	0	0	0	0	0	0	0	2.8	8.2	2.8	2.8	2.8
7	750.67	28.9	30.9	27.8	87	47	3.4	ENE	30	87	84	37	0	0	0	0	0	0	0	0	1.5	8.1	1.5	1.5	1.5
8	753.79	22.9	28.0	17.1	87	47	3.7	ENE	26	87	84	37	0	0	0	0	0	0	0	0	1.5	8.1	1.5	1.5	1.5
9	760.62	17.0	27.1	11.1	83	47	2.8	ENE	26	87	84	37	0	0	0	0	0	0	0	0	1.5	8.1	1.5	1.5	1.5
10	763.38	12.4	23.2	6.8	83	47	2.8	ENE	26	87	84	37	0	0	0	0	0	0	0	0	1.5	8.1	1.5	1.5	1.5
11	768.23	2.9	11.2	-4.8	85	54	3.0	ENE	18	85	84	32	0	0	0	0	0	0	0	0	1.5	8.1	1.5	1.5	1.5
12																									
全年																									

觀測時間: 東經 120 度

北緯: 37° 30' 東經: 122° 07' 水銀標拔高度: 14.5 米 拔海高度: 14.7 米

站名: 威海

月份	氣壓 (毫米)		氣溫 (攝氏)		濕度 (%)		風		相對濕度 (%)		地		濕		日照										
	最高	最低	最高	最低	最高	最低	平均	最大	日期	平均	最高	0米	0.05米	0.1米	0.3米	0.5米	1米	2米	3米	5米	6時	14時	21時	平均	總時數
1	761.45	6.6	6.1	4	73	59	5.4	NW	14	69	67	31	0	0	0	0	0	0	0	0	182.5	4.0	4.9	4.9	4.9
2	755.23	14.4	8.1	10	62	48	5.1	S	25	63	58	15	0	0	0	0	0	0	0	0	211.0	4.3	5.3	5.3	5.3
3	749.60	18.8	21.9	14.2	77	67	4.3	ENE	15	72	72	23	0	0	0	0	0	0	0	0	160.8	6.4	6.4	6.4	6.4
4	749.11	23.5	23.9	17.5	89	79	3.5	S	16	83	83	27	0	0	0	0	0	0	0	0	164.2	7.2	7.2	7.2	7.2
5	751.83	23.2	24.6	18.2	92	80	3.9	ENE	11	86	86	45	0	0	0	0	0	0	0	0	177.4	4.6	4.6	4.6	4.6
6	757.52	19.8	25.7	15.7	86	65	3.1	S	6	74	71	43	0	0	0	0	0	0	0	0	124.6	6.4	6.4	6.4	6.4
7	760.47	16.1	20.3	10.1	76	65	3.9	NW	6	74	71	43	0	0	0	0	0	0	0	0	172.3	4.6	4.6	4.6	4.6
8	765.87	6.5	11.1	-0.9	66	61	4.3	W	20	67	65	34	0	0	0	0	0	0	0	0	172.3	4.6	4.6	4.6	4.6
9	767.93	1.6	3.7	-2.9	62	60	4.3	W	12, 23, 27	64	62	35	0	0	0	0	0	0	0	0	172.3	4.6	4.6	4.6	4.6
10																									
11																									
12																									
全年																									

觀測時間: 東經 120 度

站名: 石島 (2) 24 北緯: 36° 53' 東經: 122° 25' 水銀槽拔海高度: 20.6 米 拔海高度: 0.3 米

月份	氣壓 (毫米)		氣溫 (攝氏)		相對濕度 (%)		風		地		濕		日照				
	最高	最低	最高	最低	最高	最低	平均	最大	0米	0.1米	0.3米	0.5米	1米	2米	3米	蒸發量 (毫米)	日照時數
1	762.2	751.1	12.2	-2.0	76	38	76	2.3	0	0	0	0	0	0	0	42.8	5.7
2	761.6	750.0	11.2	-2.0	73	38	73	3.4	0	0	0	0	0	0	0	116.4	5.7
3	761.6	750.0	11.2	-2.0	73	38	73	3.4	0	0	0	0	0	0	0	116.4	5.7
4	761.6	750.0	11.2	-2.0	73	38	73	3.4	0	0	0	0	0	0	0	116.4	5.7
5	761.6	750.0	11.2	-2.0	73	38	73	3.4	0	0	0	0	0	0	0	116.4	5.7
6	761.6	750.0	11.2	-2.0	73	38	73	3.4	0	0	0	0	0	0	0	116.4	5.7
7	761.6	750.0	11.2	-2.0	73	38	73	3.4	0	0	0	0	0	0	0	116.4	5.7
8	761.6	750.0	11.2	-2.0	73	38	73	3.4	0	0	0	0	0	0	0	116.4	5.7
9	761.6	750.0	11.2	-2.0	73	38	73	3.4	0	0	0	0	0	0	0	116.4	5.7
10	761.6	750.0	11.2	-2.0	73	38	73	3.4	0	0	0	0	0	0	0	116.4	5.7
11	761.6	750.0	11.2	-2.0	73	38	73	3.4	0	0	0	0	0	0	0	116.4	5.7
12	761.6	750.0	11.2	-2.0	73	38	73	3.4	0	0	0	0	0	0	0	116.4	5.7
全年																	

日照標準時間: 東京 120 度

站名: 萊陽 (6) 北緯: 36° 57' 東經: 120° 42' 水銀槽拔海高度: 57.7 米 拔海高度: 0.3 米

月份	氣壓 (毫米)		氣溫 (攝氏)		相對濕度 (%)		風		地		濕		日照				
	最高	最低	最高	最低	最高	最低	平均	最大	0米	0.1米	0.3米	0.5米	1米	2米	3米	蒸發量 (毫米)	日照時數
1	762.2	751.1	12.2	-2.0	76	38	76	2.3	0	0	0	0	0	0	0	42.8	5.7
2	761.6	750.0	11.2	-2.0	73	38	73	3.4	0	0	0	0	0	0	0	116.4	5.7
3	761.6	750.0	11.2	-2.0	73	38	73	3.4	0	0	0	0	0	0	0	116.4	5.7
4	761.6	750.0	11.2	-2.0	73	38	73	3.4	0	0	0	0	0	0	0	116.4	5.7
5	761.6	750.0	11.2	-2.0	73	38	73	3.4	0	0	0	0	0	0	0	116.4	5.7
6	761.6	750.0	11.2	-2.0	73	38	73	3.4	0	0	0	0	0	0	0	116.4	5.7
7	761.6	750.0	11.2	-2.0	73	38	73	3.4	0	0	0	0	0	0	0	116.4	5.7
8	761.6	750.0	11.2	-2.0	73	38	73	3.4	0	0	0	0	0	0	0	116.4	5.7
9	761.6	750.0	11.2	-2.0	73	38	73	3.4	0	0	0	0	0	0	0	116.4	5.7
10	761.6	750.0	11.2	-2.0	73	38	73	3.4	0	0	0	0	0	0	0	116.4	5.7
11	761.6	750.0	11.2	-2.0	73	38	73	3.4	0	0	0	0	0	0	0	116.4	5.7
12	761.6	750.0	11.2	-2.0	73	38	73	3.4	0	0	0	0	0	0	0	116.4	5.7
全年																	

日照標準時間: 東京 120 度

Table with columns for month, temperature, humidity, wind, and precipitation. Includes sub-tables for daily and monthly averages.

Table with columns for month, wind speed, wind direction, and other meteorological data. Includes sub-tables for daily and monthly averages.

東經: 116°55' 水銀槽拔海高度: 53.0 米 拔海高度: 52.0 米

Table with columns for month, temperature, humidity, wind, and precipitation. Includes sub-tables for daily and monthly averages.

Table with columns for month, wind speed, wind direction, and other meteorological data. Includes sub-tables for daily and monthly averages.

Table with columns for month, pressure, temperature, wind, humidity, and precipitation. Includes monthly averages and a detailed daily record for the year.

Table with columns for month, pressure, temperature, wind, humidity, and precipitation. Includes monthly averages and a detailed daily record for the year.

觀測時間: 早晨 120 度

Table with columns for month, pressure, temperature, wind, humidity, and precipitation. Includes monthly averages and a detailed daily record for the year.

Table with columns for month, pressure, temperature, wind, humidity, and precipitation. Includes monthly averages and a detailed daily record for the year.

觀測時間: 早晨 120 度

站名: 東京 (24) 6-21

北緯: 32° 51'

東經: 120° 19'

水銀精拔海高度: 6.6 米

拔海高度: 5.8 米

月份	氣壓 (毫米)		濕度 (%)		相對濕度 (%)		風		地		溫		量		日照					
	最高	最低	最高	最低	最高	最低	平均	最大	平均	最大	0米	0.05米	0.1米	0.3米	0.5米	1米	2米	3米	新量 (毫米)	時數 (%)
1	1013.7	1010.0	75.5	65.0	72.5	65.0	3.1	9.0	N	11									10.7	13.7
2	1013.7	1010.0	75.5	65.0	72.5	65.0	3.6	10.7	N	12									10.7	13.7
3	1013.7	1010.0	75.5	65.0	72.5	65.0	3.6	10.7	N	12									10.7	13.7
4	1013.7	1010.0	75.5	65.0	72.5	65.0	3.6	10.7	N	12									10.7	13.7
5	1013.7	1010.0	75.5	65.0	72.5	65.0	3.6	10.7	N	12									10.7	13.7
6	1013.7	1010.0	75.5	65.0	72.5	65.0	3.6	10.7	N	12									10.7	13.7
7	1013.7	1010.0	75.5	65.0	72.5	65.0	3.6	10.7	N	12									10.7	13.7
8	1013.7	1010.0	75.5	65.0	72.5	65.0	3.6	10.7	N	12									10.7	13.7
9	1013.7	1010.0	75.5	65.0	72.5	65.0	3.6	10.7	N	12									10.7	13.7
10	1013.7	1010.0	75.5	65.0	72.5	65.0	3.6	10.7	N	12									10.7	13.7
11	1013.7	1010.0	75.5	65.0	72.5	65.0	3.6	10.7	N	12									10.7	13.7
12	1013.7	1010.0	75.5	65.0	72.5	65.0	3.6	10.7	N	12									10.7	13.7
全年	1013.7	1010.0	75.5	65.0	72.5	65.0	3.6	10.7	N	12									10.7	13.7

觀測時間: 東京 120 度

站名: 東京 (24) 24

北緯: 32° 04'

東經: 118° 47'

水銀精拔海高度: 71.7 米

拔海高度: 61.5 米

月份	氣壓 (毫米)		濕度 (%)		相對濕度 (%)		風		地		溫		量		日照					
	最高	最低	最高	最低	最高	最低	平均	最大	平均	最大	0米	0.05米	0.1米	0.3米	0.5米	1米	2米	3米	新量 (毫米)	時數 (%)
1	1013.7	1010.0	75.5	65.0	72.5	65.0	3.9	13.8	ESE	11									51.8	13.5
2	1013.7	1010.0	75.5	65.0	72.5	65.0	4.4	16.7	ESE	12									51.8	13.5
3	1013.7	1010.0	75.5	65.0	72.5	65.0	4.4	16.7	ESE	12									51.8	13.5
4	1013.7	1010.0	75.5	65.0	72.5	65.0	4.4	16.7	ESE	12									51.8	13.5
5	1013.7	1010.0	75.5	65.0	72.5	65.0	4.4	16.7	ESE	12									51.8	13.5
6	1013.7	1010.0	75.5	65.0	72.5	65.0	4.4	16.7	ESE	12									51.8	13.5
7	1013.7	1010.0	75.5	65.0	72.5	65.0	4.4	16.7	ESE	12									51.8	13.5
8	1013.7	1010.0	75.5	65.0	72.5	65.0	4.4	16.7	ESE	12									51.8	13.5
9	1013.7	1010.0	75.5	65.0	72.5	65.0	4.4	16.7	ESE	12									51.8	13.5
10	1013.7	1010.0	75.5	65.0	72.5	65.0	4.4	16.7	ESE	12									51.8	13.5
11	1013.7	1010.0	75.5	65.0	72.5	65.0	4.4	16.7	ESE	12									51.8	13.5
12	1013.7	1010.0	75.5	65.0	72.5	65.0	4.4	16.7	ESE	12									51.8	13.5
全年	1013.7	1010.0	75.5	65.0	72.5	65.0	4.4	16.7	ESE	12									51.8	13.5

觀測時間: 東京 120 度

Table with columns for month, temperature, wind, humidity, and precipitation. Includes sub-tables for daily and monthly averages.

Table with columns for month, wind, humidity, and precipitation. Includes sub-tables for daily and monthly averages.

觀測時間: 真節 120 度

Table with columns for month, temperature, wind, humidity, and precipitation. Includes sub-tables for daily and monthly averages.

Table with columns for month, temperature, wind, humidity, and precipitation. Includes sub-tables for daily and monthly averages.

觀測時間: 真節 120 度

月份	氣												地												風												溫												濕												日照																																																																																																																																																																																																																																																																																																																																																																																																																																																																																																																																																																																																																																																																																																																																																																																																																																																																																																																																																			
	氣壓				氣溫				氣濕				氣速				地溫				地濕				風速				風向				風力				溫度				濕度				日照																																																																																																																																																																																																																																																																																																																																																																																																																																																																																																																																																																																																																																																																																																																																																																																																																																																																																																																																																																			
	最高	最低	平均	極低	最高	最低	平均	極低	最高	最低	平均	極低	最高	最低	平均	極低	最高	最低	平均	極低	最高	最低	平均	極低	最高	最低	平均	極低	最高	最低	平均	極低	最高	最低	平均	極低	最高	最低	平均	極低	最高	最低	平均	極低																																																																																																																																																																																																																																																																																																																																																																																																																																																																																																																																																																																																																																																																																																																																																																																																																																																																																																																																																																				
1	1011.1	1008.5	1009.5	1005.0	1012.5	1010.0	1008.0	1004.0	1014.0	1011.5	1009.5	1007.5	1003.5	1015.0	1012.5	1010.5	1008.5	1004.5	1016.0	1013.5	1011.5	1009.5	1005.5	1017.0	1014.5	1012.5	1010.5	1006.5	1018.0	1015.5	1013.5	1011.5	1007.5	1019.0	1016.5	1014.5	1012.5	1008.5	1020.0	1017.5	1015.5	1013.5	1009.5	1021.0	1018.5	1016.5	1014.5	1010.5	1022.0	1019.5	1017.5	1015.5	1011.5	1023.0	1020.5	1018.5	1016.5	1012.5	1024.0	1021.5	1019.5	1017.5	1013.5	1025.0	1022.5	1020.5	1018.5	1014.5	1026.0	1023.5	1021.5	1019.5	1015.5	1027.0	1024.5	1022.5	1020.5	1016.5	1028.0	1025.5	1023.5	1021.5	1017.5	1029.0	1026.5	1024.5	1022.5	1018.5	1030.0	1027.5	1025.5	1023.5	1019.5	1031.0	1028.5	1026.5	1024.5	1020.5	1032.0	1029.5	1027.5	1025.5	1021.5	1033.0	1030.5	1028.5	1026.5	1022.5	1034.0	1031.5	1029.5	1027.5	1023.5	1035.0	1032.5	1030.5	1028.5	1024.5	1036.0	1033.5	1031.5	1029.5	1025.5	1037.0	1034.5	1032.5	1030.5	1026.5	1038.0	1035.5	1033.5	1031.5	1027.5	1039.0	1036.5	1034.5	1032.5	1028.5	1040.0	1037.5	1035.5	1033.5	1029.5	1041.0	1038.5	1036.5	1034.5	1030.5	1042.0	1039.5	1037.5	1035.5	1031.5	1043.0	1040.5	1038.5	1036.5	1032.5	1044.0	1041.5	1039.5	1037.5	1033.5	1045.0	1042.5	1040.5	1038.5	1034.5	1046.0	1043.5	1041.5	1039.5	1035.5	1047.0	1044.5	1042.5	1040.5	1036.5	1048.0	1045.5	1043.5	1041.5	1037.5	1049.0	1046.5	1044.5	1042.5	1038.5	1050.0	1047.5	1045.5	1043.5	1039.5	1051.0	1048.5	1046.5	1044.5	1040.5	1052.0	1049.5	1047.5	1045.5	1041.5	1053.0	1050.5	1048.5	1046.5	1042.5	1054.0	1051.5	1049.5	1047.5	1043.5	1055.0	1052.5	1050.5	1048.5	1044.5	1056.0	1053.5	1051.5	1049.5	1045.5	1057.0	1054.5	1052.5	1050.5	1046.5	1058.0	1055.5	1053.5	1051.5	1047.5	1059.0	1056.5	1054.5	1052.5	1048.5	1060.0	1057.5	1055.5	1053.5	1049.5	1061.0	1058.5	1056.5	1054.5	1050.5	1062.0	1059.5	1057.5	1055.5	1051.5	1063.0	1060.5	1058.5	1056.5	1052.5	1064.0	1061.5	1059.5	1057.5	1053.5	1065.0	1062.5	1060.5	1058.5	1054.5	1066.0	1063.5	1061.5	1059.5	1055.5	1067.0	1064.5	1062.5	1060.5	1056.5	1068.0	1065.5	1063.5	1061.5	1057.5	1069.0	1066.5	1064.5	1062.5	1058.5	1070.0	1067.5	1065.5	1063.5	1059.5	1071.0	1068.5	1066.5	1064.5	1060.5	1072.0	1069.5	1067.5	1065.5	1061.5	1073.0	1070.5	1068.5	1066.5	1062.5	1074.0	1071.5	1069.5	1067.5	1063.5	1075.0	1072.5	1070.5	1068.5	1064.5	1076.0	1073.5	1071.5	1069.5	1065.5	1077.0	1074.5	1072.5	1070.5	1066.5	1078.0	1075.5	1073.5	1071.5	1067.5	1079.0	1076.5	1074.5	1072.5	1068.5	1080.0	1077.5	1075.5	1073.5	1069.5	1081.0	1078.5	1076.5	1074.5	1070.5	1082.0	1079.5	1077.5	1075.5	1071.5	1083.0	1080.5	1078.5	1076.5	1072.5	1084.0	1081.5	1079.5	1077.5	1073.5	1085.0	1082.5	1080.5	1078.5	1074.5	1086.0	1083.5	1081.5	1079.5	1075.5	1087.0	1084.5	1082.5	1080.5	1076.5	1088.0	1085.5	1083.5	1081.5	1077.5	1089.0	1086.5	1084.5	1082.5	1078.5	1090.0	1087.5	1085.5	1083.5	1079.5	1091.0	1088.5	1086.5	1084.5	1080.5	1092.0	1089.5	1087.5	1085.5	1081.5	1093.0	1090.5	1088.5	1086.5	1082.5	1094.0	1091.5	1089.5	1087.5	1083.5	1095.0	1092.5	1090.5	1088.5	1084.5	1096.0	1093.5	1091.5	1089.5	1085.5	1097.0	1094.5	1092.5	1090.5	1086.5	1098.0	1095.5	1093.5	1091.5	1087.5	1099.0	1096.5	1094.5	1092.5	1088.5	1100.0	1097.5	1095.5	1093.5	1089.5	1101.0	1098.5	1096.5	1094.5	1090.5	1102.0	1099.5	1097.5	1095.5	1091.5	1103.0	1100.5	1098.5	1096.5	1092.5	1104.0	1101.5	1099.5	1097.5	1093.5	1105.0	1102.5	1100.5	1098.5	1094.5	1106.0	1103.5	1101.5	1099.5	1095.5	1107.0	1104.5	1102.5	1100.5	1096.5	1108.0	1105.5	1103.5	1101.5	1097.5	1109.0	1106.5	1104.5	1102.5	1098.5	1110.0	1107.5	1105.5	1103.5	1099.5	1111.0	1108.5	1106.5	1104.5	1100.5	1112.0	1109.5	1107.5	1105.5	1101.5	1113.0	1110.5	1108.5	1106.5	1102.5	1114.0	1111.5	1109.5	1107.5	1103.5	1115.0	1112.5	1110.5	1108.5	1104.5	1116.0	1113.5	1111.5	1109.5	1105.5	1117.0	1114.5	1112.5	1110.5	1106.5	1118.0	1115.5	1113.5	1111.5	1107.5	1119.0	1116.5	1114.5	1112.5	1108.5	1120.0	1117.5	1115.5	1113.5	1109.5	1121.0	1118.5	1116.5	1114.5	1110.5	1122.0	1119.5	1117.5	1115.5	1111.5	1123.0	1120.5	1118.5	1116.5	1112.5	1124.0	1121.5	1119.5	1117.5	1113.5	1125.0	1122.5	1120.5	1118.5	1114.5	1126.0	1123.5	1121.5	1119.5	1115.5	1127.0	1124.5	1122.5	1120.5	1116.5	1128.0	1125.5	1123.5	1121.5	1117.5	1129.0	1126.5	1124.5	1122.5	1118.5	1130.0	1127.5	1125.5	1123.5	1119.5	1131.0	1128.5	1126.5	1124.5	1120.5	1132.0	1129.5	1127.5	1125.5	1121.5	1133.0	1130.5	1128.5	1126.5	1122.5	1134.0	1131.5	1129.5	1127.5	1123.5	1135.0	1132.5	1130.5	1128.5	1124.5	1136.0	1133.5	1131.5	1129.5	1125.5	1137.0	1134.5	1132.5	1130.5	1126.5	1138.0	1135.5	1133.5	1131.5	1127.5	1139.0	1136.5	1134.5	1132.5	1128.5	1140.0	1137.5	1135.5	1133.5	1129.5	1141.0	1138.5	1136.5	1134.5	1130.5	1142.0	1139.5	1137.5	1135.5	1131.5	1143.0	1140.5	1138.5	1136.5	1132.5	1144.0	1141.5	1139.5	1137.5	1133.5	1145.0	1142.5	1140.5	1138.5	1134.5	1146.0	1143.5	1141.5	1139.5	1135.5	1147.0	1144.5	1142.5	1140.5	1136.5	1148.0	1145.5	1143.5	1141.5	1137.5	1149.0	1146.5	1144.5	1142.5	1138.5	1150.0	1147.5	1145.5	1143.5	1139.5	1151.0	1148.5	1146.5	1144.5	1140.5	1152.0	1149.5	1147.5	1145.5	1141.5	1153.0	1150.5	1148.5	1146.5	1142.5	1154.0	1151.5	1149.5	1147.5	1143.5	1155.0	1152.5	1150.5	1148.5	1144.5	1156.0	1153.5	1151.5	1149.5	1145.5	1157.0	1154.5	1152.5	1150.5	1146.5	1158.0	1155.5	1153.5	1151.5	1147.5	1159.0	1156.5	1154.5	1152.5	1148.5	1160.0	1157.5	1155.5	1153.5	1149.5	1161.0	1158.5	1156.5	1154.5	1150.5	1162.0	1159.5	1157.5	1155.5	1151.5	1163.0	1160.5	1158.5	1156.5	1152.5	1164.0	1161.5	1159.5	1157.5	1153.5	1165.0	1162.5	1160.5	1158.5	1154.5	1166.0	1163.5	1161.5	1159.5	1155.5	1167.0	1164.5	1162.5	1160.5	1156.5	1168.0	1165.5	1163.5	1161.5	1157.5	1169.0	1166.5	1164.5	1162.5	1158.5	1170.0	1167.5	1165.5	1163.5	1159.5	1171.0	1168.5	1166.5	1164.5	1160.5	1172.0	1169.5	1167.5	1165.5	1161.5	1173.0	1170.5	1168.5	1166.5	1162.5	1174.0	1171.5	1169.5	1167.5	1163.5	1175.0	1172.5	1170.5	1168.5	1164.5	1176.0	1173.5	1171.5	1169.5	1165.5	1177.0	1174.5	1172.5	1170.5	1166.5	1178.0	1175.5	1173.5	1171.5	1167.5	1179.0	1176.5	1174.5	1172.5	1168.5	1180.0	1177.5	1175.5	1173.5	1169.5	1181.0	1178.5	1176.5	1174.5	1170.5	1182.0	1179.5	1177.5	1175.5	1171.5	1183.0	1180.5	1178.5	1176.5	1172.5	1184.0	1181.5	1179.5	1177.5	1173.5	1185.0	1182.5	1180.5	1178.5	1174.5	1186.0	1183.5	1181.5	1179.5	1175.5	1187.0	1184.5	1182.5	1180.5	1176.5	1188.0	1185.5	1183.5	1181.5	1177.5	1189.0	1186.5	1184.5	1182.5	1178.5	1190.0	1187.5	1185.5	1183.5	1179.5	1191.0	1188.5	1186.5	1184.5	1180.5	1192.0	1189.5	1187.5	1185.5	1181.5	1193.0	1190.5	1188.5	1186.5	1182.5	1194.0	1191.5	1189.5	1187.5	1183.5	1195.0	1192.5	1190.5	1188.5	1184.5	1196.0	1193.5	1191.5	1189.5	1185.5	1197.0	1194.5	1192.5	1190.5	1186.5	1198.0	1195.5	1193.5	1191.5	1187.5	1199.0	1196.5	1194.5	1192.5	1188.5	1200.0	1197.5	1195.5	1193.5	1189.5	1201.0	1198.5	1196.5	1194.5	1190.5	1202.0	1199.5	1197.5	1195.5	1191.5	1203.0	1200.5	1198.5	1196.5	1192.5	1204.0	1201.5	1199.5	1197.5	1193.5	1205.0	1202.5	1200.5	1198.5	1194.5	1206.0	1203.5	1201.5	1199.5	1195.5	1207.0	1204.5	1202.5

站名: 蚌埠 (24) 24 北緯: 32° 56' 東經: 117° 27' 水銀槽拔海高度: 25.0 米 拔海高度: 20.6 米

Table with columns for month, temperature, humidity, wind, and precipitation. Includes sub-tables for '各日' (daily) and '各月' (monthly) data.

觀測時間: 正午 120 度

站名: 合肥 (24) 24 北緯: 31° 53' 東經: 117° 15' 水銀槽拔海高度: 27.4 米 拔海高度: 27.6 米

Table with columns for month, temperature, humidity, wind, and precipitation. Includes sub-tables for '各日' (daily) and '各月' (monthly) data.

觀測時間: 正午 120 度

月 份	氣 壓 (毫米)		氣 溫 (攝氏)		相 對 濕 度 (%)		風 向 風 速 (米/秒)		地 面 濕 度 (毫米)		雲 量 (0-10)		日 照 (小時)					
	最高	最低	最高	最低	最高	最低	平均	最大	0米	0.05米	0.1米	0.3米	0.5米	1米	2米	3米	平 均	總 時 數
1	770.34	766.07	3.0	3.0	18.2	-6.4	75.7	2.4	0.3	0.3	5	5	18	0.3	0.3	3	177.1	177.1
2	770.34	766.07	3.0	3.0	18.2	-6.4	75.7	2.4	0.3	0.3	5	5	18	0.3	0.3	3	177.1	177.1
3	770.34	766.07	3.0	3.0	18.2	-6.4	75.7	2.4	0.3	0.3	5	5	18	0.3	0.3	3	177.1	177.1
4	770.34	766.07	3.0	3.0	18.2	-6.4	75.7	2.4	0.3	0.3	5	5	18	0.3	0.3	3	177.1	177.1
5	770.34	766.07	3.0	3.0	18.2	-6.4	75.7	2.4	0.3	0.3	5	5	18	0.3	0.3	3	177.1	177.1
6	770.34	766.07	3.0	3.0	18.2	-6.4	75.7	2.4	0.3	0.3	5	5	18	0.3	0.3	3	177.1	177.1
7	770.34	766.07	3.0	3.0	18.2	-6.4	75.7	2.4	0.3	0.3	5	5	18	0.3	0.3	3	177.1	177.1
8	770.34	766.07	3.0	3.0	18.2	-6.4	75.7	2.4	0.3	0.3	5	5	18	0.3	0.3	3	177.1	177.1
9	770.34	766.07	3.0	3.0	18.2	-6.4	75.7	2.4	0.3	0.3	5	5	18	0.3	0.3	3	177.1	177.1
10	770.34	766.07	3.0	3.0	18.2	-6.4	75.7	2.4	0.3	0.3	5	5	18	0.3	0.3	3	177.1	177.1
11	770.34	766.07	3.0	3.0	18.2	-6.4	75.7	2.4	0.3	0.3	5	5	18	0.3	0.3	3	177.1	177.1
12	770.34	766.07	3.0	3.0	18.2	-6.4	75.7	2.4	0.3	0.3	5	5	18	0.3	0.3	3	177.1	177.1
全年	770.34	766.07	3.0	3.0	18.2	-6.4	75.7	2.4	0.3	0.3	5	5	18	0.3	0.3	3	177.1	177.1

月 份	氣 壓 (毫米)		氣 溫 (攝氏)		相 對 濕 度 (%)		風 向 風 速 (米/秒)		地 面 濕 度 (毫米)		雲 量 (0-10)		日 照 (小時)					
	最高	最低	最高	最低	最高	最低	平均	最大	0米	0.05米	0.1米	0.3米	0.5米	1米	2米	3米	平 均	總 時 數
1	767.54	763.27	3.7	3.7	17.6	-4.4	74.4	3.7	5.2	5.2	5	5	17	0.5	0.5	3	174.1	174.1
2	767.54	763.27	3.7	3.7	17.6	-4.4	74.4	3.7	5.2	5.2	5	5	17	0.5	0.5	3	174.1	174.1
3	767.54	763.27	3.7	3.7	17.6	-4.4	74.4	3.7	5.2	5.2	5	5	17	0.5	0.5	3	174.1	174.1
4	767.54	763.27	3.7	3.7	17.6	-4.4	74.4	3.7	5.2	5.2	5	5	17	0.5	0.5	3	174.1	174.1
5	767.54	763.27	3.7	3.7	17.6	-4.4	74.4	3.7	5.2	5.2	5	5	17	0.5	0.5	3	174.1	174.1
6	767.54	763.27	3.7	3.7	17.6	-4.4	74.4	3.7	5.2	5.2	5	5	17	0.5	0.5	3	174.1	174.1
7	767.54	763.27	3.7	3.7	17.6	-4.4	74.4	3.7	5.2	5.2	5	5	17	0.5	0.5	3	174.1	174.1
8	767.54	763.27	3.7	3.7	17.6	-4.4	74.4	3.7	5.2	5.2	5	5	17	0.5	0.5	3	174.1	174.1
9	767.54	763.27	3.7	3.7	17.6	-4.4	74.4	3.7	5.2	5.2	5	5	17	0.5	0.5	3	174.1	174.1
10	767.54	763.27	3.7	3.7	17.6	-4.4	74.4	3.7	5.2	5.2	5	5	17	0.5	0.5	3	174.1	174.1
11	767.54	763.27	3.7	3.7	17.6	-4.4	74.4	3.7	5.2	5.2	5	5	17	0.5	0.5	3	174.1	174.1
12	767.54	763.27	3.7	3.7	17.6	-4.4	74.4	3.7	5.2	5.2	5	5	17	0.5	0.5	3	174.1	174.1
全年	767.54	763.27	3.7	3.7	17.6	-4.4	74.4	3.7	5.2	5.2	5	5	17	0.5	0.5	3	174.1	174.1

觀測時間: 東經 120 度

觀測時間: 東經 120 度

Table with columns for monthly/annual data (月份, 全年) and various meteorological parameters: 氣壓 (氣壓), 氣溫 (氣溫), 相對濕度 (相對濕度), 風 (風), 地溫 (地溫), 雲量 (雲量), 日照 (日照). Includes sub-sections for 日 (日) and 天 (天) with detailed daily/5-day averages.

觀測時間: 東經 120 度

Table with columns for monthly/annual data (月份, 全年) and various meteorological parameters: 氣壓 (氣壓), 氣溫 (氣溫), 相對濕度 (相對濕度), 風 (風), 地溫 (地溫), 雲量 (雲量), 日照 (日照). Includes sub-sections for 日 (日) and 天 (天) with detailed daily/5-day averages.

觀測時間: 東經 130 度

月 份	氣 壓 (毫米)				溫 度 (攝氏)				相 對 濕 度 (%)				風 量 (米/分)				地 溫 (攝氏)				雲 量 (0-10)		日 照								
	最高	最低	平均	日差	最高	最低	平均	日差	最高	最低	平均	日差	最高	最低	平均	日差	最高	最低	平均	日差	最高	最低	平均	日差	最高	最低	平均	日差			
1	1020.2	1018.5	1019.5	1.7	14.7	7.3	11.0	7.4	81	73	77	4	NE	2.4	0	0	0	0	0	0	0	0	0	0	0	0	0	0	0	116.1	0
2	1020.2	1018.5	1019.5	1.7	14.7	7.3	7.4	81	73	77	4	NE	2.4	0	0	0	0	0	0	0	0	0	0	0	0	0	0	0	0	116.1	0
3	1020.2	1018.5	1019.5	1.7	14.7	7.3	7.4	81	73	77	4	NE	2.4	0	0	0	0	0	0	0	0	0	0	0	0	0	0	0	0	116.1	0
4	1020.2	1018.5	1019.5	1.7	14.7	7.3	7.4	81	73	77	4	NE	2.4	0	0	0	0	0	0	0	0	0	0	0	0	0	0	0	0	116.1	0
5	1020.2	1018.5	1019.5	1.7	14.7	7.3	7.4	81	73	77	4	NE	2.4	0	0	0	0	0	0	0	0	0	0	0	0	0	0	0	0	116.1	0
6	1020.2	1018.5	1019.5	1.7	14.7	7.3	7.4	81	73	77	4	NE	2.4	0	0	0	0	0	0	0	0	0	0	0	0	0	0	0	0	116.1	0
7	1020.2	1018.5	1019.5	1.7	14.7	7.3	7.4	81	73	77	4	NE	2.4	0	0	0	0	0	0	0	0	0	0	0	0	0	0	0	0	116.1	0
8	1020.2	1018.5	1019.5	1.7	14.7	7.3	7.4	81	73	77	4	NE	2.4	0	0	0	0	0	0	0	0	0	0	0	0	0	0	0	0	116.1	0
9	1020.2	1018.5	1019.5	1.7	14.7	7.3	7.4	81	73	77	4	NE	2.4	0	0	0	0	0	0	0	0	0	0	0	0	0	0	0	0	116.1	0
10	1020.2	1018.5	1019.5	1.7	14.7	7.3	7.4	81	73	77	4	NE	2.4	0	0	0	0	0	0	0	0	0	0	0	0	0	0	0	0	116.1	0
11	1020.2	1018.5	1019.5	1.7	14.7	7.3	7.4	81	73	77	4	NE	2.4	0	0	0	0	0	0	0	0	0	0	0	0	0	0	0	0	116.1	0
12	1020.2	1018.5	1019.5	1.7	14.7	7.3	7.4	81	73	77	4	NE	2.4	0	0	0	0	0	0	0	0	0	0	0	0	0	0	0	0	116.1	0
全年	1020.2	1018.5	1019.5	1.7	14.7	7.3	7.4	81	73	77	4	NE	2.4	0	0	0	0	0	0	0	0	0	0	0	0	0	0	0	0	116.1	0

觀測標準時間: 東經 120 度

月 份	氣 壓 (毫米)				溫 度 (攝氏)				相 對 濕 度 (%)				風 量 (米/分)				地 溫 (攝氏)				雲 量 (0-10)		日 照									
	最高	最低	平均	日差	最高	最低	平均	日差	最高	最低	平均	日差	最高	最低	平均	日差	最高	最低	平均	日差	最高	最低	平均	日差	最高	最低	平均	日差				
1	1020.2	1018.5	1019.5	1.7	14.7	7.3	11.0	7.4	81	73	77	4	NE	2.4	0	0	0	0	0	0	0	0	0	0	0	0	0	0	0	116.1	0	
2	1020.2	1018.5	1019.5	1.7	14.7	7.3	7.4	81	73	77	4	NE	2.4	0	0	0	0	0	0	0	0	0	0	0	0	0	0	0	0	0	116.1	0
3	1020.2	1018.5	1019.5	1.7	14.7	7.3	7.4	81	73	77	4	NE	2.4	0	0	0	0	0	0	0	0	0	0	0	0	0	0	0	0	0	116.1	0
4	1020.2	1018.5	1019.5	1.7	14.7	7.3	7.4	81	73	77	4	NE	2.4	0	0	0	0	0	0	0	0	0	0	0	0	0	0	0	0	0	116.1	0
5	1020.2	1018.5	1019.5	1.7	14.7	7.3	7.4	81	73	77	4	NE	2.4	0	0	0	0	0	0	0	0	0	0	0	0	0	0	0	0	0	116.1	0
6	1020.2	1018.5	1019.5	1.7	14.7	7.3	7.4	81	73	77	4	NE	2.4	0	0	0	0	0	0	0	0	0	0	0	0	0	0	0	0	0	116.1	0
7	1020.2	1018.5	1019.5	1.7	14.7	7.3	7.4	81	73	77	4	NE	2.4	0	0	0	0	0	0	0	0	0	0	0	0	0	0	0	0	0	116.1	0
8	1020.2	1018.5	1019.5	1.7	14.7	7.3	7.4	81	73	77	4	NE	2.4	0	0	0	0	0	0	0	0	0	0	0	0	0	0	0	0	0	116.1	0
9	1020.2	1018.5	1019.5	1.7	14.7	7.3	7.4	81	73	77	4	NE	2.4	0	0	0	0	0	0	0	0	0	0	0	0	0	0	0	0	0	116.1	0
10	1020.2	1018.5	1019.5	1.7	14.7	7.3	7.4	81	73	77	4	NE	2.4	0	0	0	0	0	0	0	0	0	0	0	0	0	0	0	0	0	116.1	0
11	1020.2	1018.5	1019.5	1.7	14.7	7.3	7.4	81	73	77	4	NE	2.4	0	0	0	0	0	0	0	0	0	0	0	0	0	0	0	0	0	116.1	0
12	1020.2	1018.5	1019.5	1.7	14.7	7.3	7.4	81	73	77	4	NE	2.4	0	0	0	0	0	0	0	0	0	0	0	0	0	0	0	0	0	116.1	0
全年	1020.2	1018.5	1019.5	1.7	14.7	7.3	7.4	81	73	77	4	NE	2.4	0	0	0	0	0	0	0	0	0	0	0	0	0	0	0	0	0	116.1	0

觀測標準時間: 東經 120 度

Table with columns for month, temperature, wind, humidity, and other meteorological data for station 永安.

Table with columns for month, precipitation, snow, and other meteorological data for station 永安.

觀測時間: 東經 120 度

Table with columns for month, temperature, wind, humidity, and other meteorological data for station 長樂.

Table with columns for month, precipitation, snow, and other meteorological data for station 長樂.

觀測時間: 東經 120 度

Table with columns for month, air pressure, temperature (daily/average), wind speed/direction, humidity, precipitation, and other meteorological data.

Table with columns for month, precipitation, snow, fog, and other weather-related data.

觀測標準時間: 東經 120 度

Table with columns for month, air pressure, temperature (daily/average), wind speed/direction, humidity, precipitation, and other meteorological data.

Table with columns for month, precipitation, snow, fog, and other weather-related data.

觀測標準時間: 東經 120 度

月份	氣										溫										相對濕度 (%)										風										地										雲										日照																																																																						
	1	2	3	4	5	6	7	8	9	10	11	12	全年	1	2	3	4	5	6	7	8	9	10	11	12	全年	1	2	3	4	5	6	7	8	9	10	11	12	全年	1	2	3	4	5	6	7	8	9	10	11	12	全年	1	2	3	4	5	6	7	8	9	10	11	12	全年	1	2	3	4	5	6	7	8	9	10	11	12	全年	1	2	3	4	5	6	7	8	9	10	11	12	全年																																								
1	10.0	17.1	17.3	14.7	18.1	8.9	8	90	64	81	78	80*	0.5	11	25	30.4	30.4	30.4	33.0	33.0	33.0	33.0	33.0	33.0	33.0	33.0	0.5	11	25	30.4	30.4	30.4	33.0	33.0	33.0	33.0	33.0	33.0	33.0	33.0	1.7	1.6	1.6	1.7	1.7	1.7	1.7	1.7	1.7	1.7	1.7	1.7	1.7	SE	SE	SE	SE	SE	SE	SE	SE	SE	SE	SE	SE	SE	0.05	0.1	0.2	0.3	0.5	1	1	1	1	1	1	1	1	7.7	7.7	7.7	7.7	7.7	7.7	7.7	7.7	7.7	7.7	7.7	7.7	7.7	0	0	0	0	0	0	0	0	0	0	0	0	0	0	0	0	0	0	0	0	0	0	0	0	0	0	0	0	0	0	0	0	0	0	0	0	0	0	0

月份	水										量										大										日										天										氣										日										初										終																																																																																																						
	1	2	3	4	5	6	7	8	9	10	11	12	全年	1	2	3	4	5	6	7	8	9	10	11	12	全年	1	2	3	4	5	6	7	8	9	10	11	12	全年	1	2	3	4	5	6	7	8	9	10	11	12	全年	1	2	3	4	5	6	7	8	9	10	11	12	全年	1	2	3	4	5	6	7	8	9	10	11	12	全年	1	2	3	4	5	6	7	8	9	10	11	12	全年	1	2	3	4	5	6	7	8	9	10	11	12	全年	1	2	3	4	5	6	7	8	9	10	11	12	全年																																																																		
1	15.0	17.0	17.0	14.0	18.0	8.0	8	90	64	81	78	80*	0.5	11	25	30.4	30.4	30.4	33.0	33.0	33.0	33.0	33.0	33.0	33.0	33.0	0.5	11	25	30.4	30.4	30.4	33.0	33.0	33.0	33.0	33.0	33.0	33.0	33.0	1.7	1.6	1.6	1.7	1.7	1.7	1.7	1.7	1.7	1.7	1.7	1.7	1.7	SE	SE	SE	SE	SE	SE	SE	SE	SE	SE	SE	SE	SE	0.05	0.1	0.2	0.3	0.5	1	1	1	1	1	1	1	1	7.7	7.7	7.7	7.7	7.7	7.7	7.7	7.7	7.7	7.7	7.7	7.7	7.7	0	0	0	0	0	0	0	0	0	0	0	0	0	0	0	0	0	0	0	0	0	0	0	0	0	0	0	0	0	0	0	0	0	0	0	0	0	0	0	0	0	0	0	0	0	0	0	0	0	0	0	0	0	0	0	0	0	0	0	0	0	0	0	0	0	0	0	0	0	0	0	0	0	0	0	0	0	0	0	0	0	0	0	0	0	0	0	0	0	0	0

觀測標準時間: 真經 120 度

月份	氣										溫										相對濕度 (%)										風										地										雲										日照																																																																																																																																							
	1	2	3	4	5	6	7	8	9	10	11	12	全年	1	2	3	4	5	6	7	8	9	10	11	12	全年	1	2	3	4	5	6	7	8	9	10	11	12	全年	1	2	3	4	5	6	7	8	9	10	11	12	全年	1	2	3	4	5	6	7	8	9	10	11	12	全年	1	2	3	4	5	6	7	8	9	10	11	12	全年	1	2	3	4	5	6	7	8	9	10	11	12	全年	1	2	3	4	5	6	7	8	9	10	11	12	全年																																																																																												
1	15.0	17.0	17.0	14.0	18.0	8.0	8	90	64	81	78	80*	0.5	11	25	30.4	30.4	30.4	33.0	33.0	33.0	33.0	33.0	33.0	33.0	33.0	0.5	11	25	30.4	30.4	30.4	33.0	33.0	33.0	33.0	33.0	33.0	33.0	33.0	1.7	1.6	1.6	1.7	1.7	1.7	1.7	1.7	1.7	1.7	1.7	1.7	1.7	SE	SE	SE	SE	SE	SE	SE	SE	SE	SE	SE	SE	SE	0.05	0.1	0.2	0.3	0.5	1	1	1	1	1	1	1	1	7.7	7.7	7.7	7.7	7.7	7.7	7.7	7.7	7.7	7.7	7.7	7.7	7.7	0	0	0	0	0	0	0	0	0	0	0	0	0	0	0	0	0	0	0	0	0	0	0	0	0	0	0	0	0	0	0	0	0	0	0	0	0	0	0	0	0	0	0	0	0	0	0	0	0	0	0	0	0	0	0	0	0	0	0	0	0	0	0	0	0	0	0	0	0	0	0	0	0	0	0	0	0	0	0	0	0	0	0	0	0	0	0	0	0	0	0	0	0	0	0	0	0	0	0	0	0	0	0	0

月份	水										量										大										日										天										氣										日										初										終																																																																																																																			
	1	2	3	4	5	6	7	8	9	10	11	12	全年	1	2	3	4	5	6	7	8	9	10	11	12	全年	1	2	3	4	5	6	7	8	9	10	11	12	全年	1	2	3	4	5	6	7	8	9	10	11	12	全年	1	2	3	4	5	6	7	8	9	10	11	12	全年	1	2	3	4	5	6	7	8	9	10	11	12	全年	1	2	3	4	5	6	7	8	9	10	11	12	全年	1	2	3	4	5	6	7	8	9	10	11	12	全年																																																																																												
1	15.0	17.0	17.0	14.0	18.0	8.0	8	90	64	81	78	80*	0.5	11	25	30.4	30.4	30.4	33.0	33.0	33.0	33.0	33.0	33.0	33.0	33.0	0.5	11	25	30.4	30.4	30.4	33.0	33.0	33.0	33.0	33.0	33.0	33.0	33.0	1.7	1.6	1.6	1.7	1.7	1.7	1.7	1.7	1.7	1.7	1.7	1.7	1.7	SE	SE	SE	SE	SE	SE	SE	SE	SE	SE	SE	SE	SE	0.05	0.1	0.2	0.3	0.5	1	1	1	1	1	1	1	1	7.7	7.7	7.7	7.7	7.7	7.7	7.7	7.7	7.7	7.7	7.7	7.7	7.7	0	0	0	0	0	0	0	0	0	0	0	0	0	0	0	0	0	0	0	0	0	0	0	0	0	0	0	0	0	0	0	0	0	0	0	0	0	0	0	0	0	0	0	0	0	0	0	0	0	0	0	0	0	0	0	0	0	0	0	0	0	0	0	0	0	0	0	0	0	0	0	0	0	0	0	0	0	0	0	0	0	0	0	0	0	0	0	0	0	0	0	0	0	0	0	0	0	0	0	0	0	0	0	0

觀測標準時間: 真經 120 度

Table with columns for month, temperature, humidity, wind, and precipitation. Includes monthly averages and annual totals.

Table with columns for month, temperature, humidity, wind, and precipitation. Includes monthly averages and annual totals.

觀測器時間: 夏曆 120 號

Table with columns for month, temperature, humidity, wind, and precipitation. Includes monthly averages and annual totals.

觀測器時間: 夏曆 120 號

Table with columns for month, temperature, humidity, wind, and precipitation. Includes monthly averages and annual totals.

觀測器時間: 夏曆 120 號

站名: 盧氏 北緯: 34°02' 東經: 110°02' 水銀槽拔海高度: 738.0 米

Table with columns for month, pressure, temperature, humidity, wind, and precipitation. Includes sub-tables for daily and monthly averages.

觀測標準時間: 東經 120 度

站名: 許昌 北緯: 34°01' 東經: 113°49' 水銀槽拔海高度: 68.0 米

Table with columns for month, pressure, temperature, humidity, wind, and precipitation. Includes sub-tables for daily and monthly averages.

觀測標準時間: 東經 120 度

站名: 安平

北緯: 33° 10'

東經: 114° 00'

水銀槽拔海高度:

米 拔海高度: 53.0 米

月	氣		濕		相對濕度 (%)		風		地		溫		量		日照		
	最高	最低	最高	最低	最高	最低	最高	最低	最高	最低	最高	最低	最高	最低			
1	11.5	5.6	17.1	-1.9	89	62	17	1.4	0	0.05	0.1	0.3	1	2	3	6.4	6.7
2	11.5	5.6	17.1	-1.9	97	78	20	1.4	0	0.05	0.1	0.3	1	2	3	6.4	6.7
3	11.5	5.6	17.1	-1.9	95	74	21	1.9	0	0.05	0.1	0.3	1	2	3	7.1	7.4
4	11.5	5.6	17.1	-1.9	85	54	21	1.9	0	0.05	0.1	0.3	1	2	3	7.1	7.4
5	11.5	5.6	17.1	-1.9	76	41	22	1.7	0	0.05	0.1	0.3	1	2	3	6.9	6.9
6	11.5	5.6	17.1	-1.9	75	38	25	1.6	0	0.05	0.1	0.3	1	2	3	6.9	6.9
7	11.5	5.6	17.1	-1.9	79	43	20	1.6	0	0.05	0.1	0.3	1	2	3	6.7	6.7
8	11.5	5.6	17.1	-1.9	91	64	16	1.6	0	0.05	0.1	0.3	1	2	3	6.7	6.7
9	11.5	5.6	17.1	-1.9	88	47	16	1.2	0	0.05	0.1	0.3	1	2	3	6.7	6.7
10	11.5	5.6	17.1	-1.9	95	74	14	1.1	0	0.05	0.1	0.3	1	2	3	6.7	6.7
11	11.5	5.6	17.1	-1.9	88	47	14	1.5	0	0.05	0.1	0.3	1	2	3	6.7	6.7
12	11.5	5.6	17.1	-1.9	92	70	14	1.4	0	0.05	0.1	0.3	1	2	3	6.7	6.7
全年	11.5	5.6	17.1	-1.9	86	57	17	1.5	0	0.05	0.1	0.3	1	2	3	6.7	6.7

站名: 南陽

北緯: 33° 04'

東經: 112° 32'

水銀槽拔海高度:

米 拔海高度: 127.2 米

月	氣		濕		相對濕度 (%)		風		地		溫		量		日照		
	最高	最低	最高	最低	最高	最低	最高	最低	最高	最低	最高	最低	最高	最低			
1	11.5	5.6	17.1	-1.9	83	53	22	2.0	(4.6)	0.05	0.1	0.3	1	2	3	5.0	5.6
2	11.5	5.6	17.1	-1.9	89	71	20	3.0	(4.6)	0.05	0.1	0.3	1	2	3	5.0	5.6
3	11.5	5.6	17.1	-1.9	80	54	25	2.6	11.4	0.05	0.1	0.3	1	2	3	5.0	5.6
4	11.5	5.6	17.1	-1.9	78	39	29	3.5	18.9	0.05	0.1	0.3	1	2	3	5.0	5.6
5	11.5	5.6	17.1	-1.9	72	37	31	3.0	16.2	0.05	0.1	0.3	1	2	3	5.0	5.6
6	11.5	5.6	17.1	-1.9	78	39	25	2.0	26.4	0.05	0.1	0.3	1	2	3	5.0	5.6
7	11.5	5.6	17.1	-1.9	82	46	14	1.7	29.7	0.05	0.1	0.3	1	2	3	5.0	5.6
8	11.5	5.6	17.1	-1.9	93	69	10	1.5	29.6	0.05	0.1	0.3	1	2	3	5.0	5.6
9	11.5	5.6	17.1	-1.9	82	46	11	1.5	28.9	0.05	0.1	0.3	1	2	3	5.0	5.6
10	11.5	5.6	17.1	-1.9	79	47	18	1.4	25.9	0.05	0.1	0.3	1	2	3	5.0	5.6
11	11.5	5.6	17.1	-1.9	88	63	18	1.7	20.9	0.05	0.1	0.3	1	2	3	5.0	5.6
12	11.5	5.6	17.1	-1.9	86	61	23	1.1	11.2	0.05	0.1	0.3	1	2	3	5.0	5.6
全年	11.5	5.6	17.1	-1.9	83	54	22	2.0	11.2	0.05	0.1	0.3	1	2	3	5.0	5.6

Table with columns for month, temperature, wind, humidity, and other meteorological data for station 周始.

Table with columns for month, precipitation, wind, and other meteorological data for station 周始.

觀測時間: 實際 120 度

Table with columns for month, temperature, wind, humidity, and other meteorological data for station 信陽.

Table with columns for month, precipitation, wind, and other meteorological data for station 信陽.

觀測時間: 實際 120 度

站名: 龍門 北緯: 32°48' 東經: 110°45' 水銀槽拔海高度: 157.7 米

月	份	氣		溫		濕		相對濕度 (%)		風		地		量		日照
		最高	最低	最高	最低	最高	最低	最高	最低	時數	平均	時數	平均	時數	平均	
1	2	12.4	-2.5	18.3	-5.7	9	2	11	28	1.6	0.5	0.1	0.3	0.5	1.1	17.4
2	3	11.8	-3.1	17.5	-4.0	8	3	11	28	1.7	0.5	0.1	0.3	0.5	1.1	17.4
3	4	11.8	-3.1	17.5	-4.0	8	3	11	28	1.7	0.5	0.1	0.3	0.5	1.1	17.4
4	5	11.8	-3.1	17.5	-4.0	8	3	11	28	1.7	0.5	0.1	0.3	0.5	1.1	17.4
5	6	11.8	-3.1	17.5	-4.0	8	3	11	28	1.7	0.5	0.1	0.3	0.5	1.1	17.4
6	7	11.8	-3.1	17.5	-4.0	8	3	11	28	1.7	0.5	0.1	0.3	0.5	1.1	17.4
7	8	11.8	-3.1	17.5	-4.0	8	3	11	28	1.7	0.5	0.1	0.3	0.5	1.1	17.4
8	9	11.8	-3.1	17.5	-4.0	8	3	11	28	1.7	0.5	0.1	0.3	0.5	1.1	17.4
9	10	11.8	-3.1	17.5	-4.0	8	3	11	28	1.7	0.5	0.1	0.3	0.5	1.1	17.4
10	11	11.8	-3.1	17.5	-4.0	8	3	11	28	1.7	0.5	0.1	0.3	0.5	1.1	17.4
11	12	11.8	-3.1	17.5	-4.0	8	3	11	28	1.7	0.5	0.1	0.3	0.5	1.1	17.4
12	全年	11.8	-3.1	17.5	-4.0	8	3	11	28	1.7	0.5	0.1	0.3	0.5	1.1	17.4

電測時間: 早晨 120 度

站名: 老河口 北緯: 32°25' 東經: 111°40' 水銀槽拔海高度: 91.4 米

月	份	氣		溫		濕		相對濕度 (%)		風		地		量		日照
		最高	最低	最高	最低	最高	最低	最高	最低	時數	平均	時數	平均			
1	2	12.4	-2.5	18.3	-5.7	9	2	11	28	1.6	0.5	0.1	0.3	0.5	1.1	17.4
2	3	11.8	-3.1	17.5	-4.0	8	3	11	28	1.7	0.5	0.1	0.3	0.5	1.1	17.4
3	4	11.8	-3.1	17.5	-4.0	8	3	11	28	1.7	0.5	0.1	0.3	0.5	1.1	17.4
4	5	11.8	-3.1	17.5	-4.0	8	3	11	28	1.7	0.5	0.1	0.3	0.5	1.1	17.4
5	6	11.8	-3.1	17.5	-4.0	8	3	11	28	1.7	0.5	0.1	0.3	0.5	1.1	17.4
6	7	11.8	-3.1	17.5	-4.0	8	3	11	28	1.7	0.5	0.1	0.3	0.5	1.1	17.4
7	8	11.8	-3.1	17.5	-4.0	8	3	11	28	1.7	0.5	0.1	0.3	0.5	1.1	17.4
8	9	11.8	-3.1	17.5	-4.0	8	3	11	28	1.7	0.5	0.1	0.3	0.5	1.1	17.4
9	10	11.8	-3.1	17.5	-4.0	8	3	11	28	1.7	0.5	0.1	0.3	0.5	1.1	17.4
10	11	11.8	-3.1	17.5	-4.0	8	3	11	28	1.7	0.5	0.1	0.3	0.5	1.1	17.4
11	12	11.8	-3.1	17.5	-4.0	8	3	11	28	1.7	0.5	0.1	0.3	0.5	1.1	17.4
12	全年	11.8	-3.1	17.5	-4.0	8	3	11	28	1.7	0.5	0.1	0.3	0.5	1.1	17.4

電測時間: 早晨 120 度

Table with columns for month, temperature, humidity, wind, and precipitation. Includes sub-tables for daily and monthly averages, and a detailed daily weather log with symbols for sun, clouds, rain, and wind.

Table with columns for month, temperature, humidity, wind, and precipitation. Includes sub-tables for daily and monthly averages, and a detailed daily weather log with symbols for sun, clouds, rain, and wind.

站名: 江陵 (24) 24 北緯: 30° 24' 東經: 112° 04' 水銀槽拔海高度: 35.8 米

Table with columns for month, air pressure, temperature, humidity, wind, and precipitation. Includes sub-sections for '各日' (Daily) and '各月' (Monthly) data.

觀測標準時間: 東經 120 度

站名: 恩施 (24) 24 北緯: 30° 16' 東經: 109° 22' 水銀槽拔海高度: 434.6 米

Table with columns for month, air pressure, temperature, humidity, wind, and precipitation. Includes sub-sections for '各日' (Daily) and '各月' (Monthly) data.

觀測標準時間: 東經 120 度

Table with columns for month, temperature, wind, humidity, and precipitation. Includes sub-tables for daily and monthly averages, and a section for '各日天氣' (Daily Weather) with symbols for sun, clouds, rain, etc.

觀測時間: 早晨 120 度

Table with columns for month, temperature, wind, humidity, and precipitation. Includes sub-tables for daily and monthly averages, and a section for '各日天氣' (Daily Weather) with symbols for sun, clouds, rain, etc.

觀測時間: 早晨 120 度

Table with columns for month, pressure, wind, temperature, humidity, and precipitation. Includes monthly averages and annual totals.

Table with columns for month, wind direction, wind speed, and precipitation. Includes monthly averages and annual totals.

Table with columns for month, pressure, wind, temperature, humidity, and precipitation. Includes monthly averages and annual totals.

Table with columns for month, wind direction, wind speed, and precipitation. Includes monthly averages and annual totals.

月份	氣壓 (毫米)			氣溫 (攝氏)			相對濕度 (%)			風			地			雲量 (0-10)			日照									
	最高	最低	平均	最高	最低	平均	最高	最低	平均	最大	平均	方向	日期	0米	0.05米	0.1米	0.3米	0.5米	1米	2米	3米	6時	14時	21時	平均	總時數	百分比 (%)	
1	744.4	723.6	734.0	25.7	18.3	21.4	92.7	74	86	84	14	9	C, SSW	(27.5)	(27.3)	(25.8)	(136.1)	9.4	8.7	6.2	8.1	(136.1)	9.4	8.7	6.2	8.1	138.2	35
2	743.1	725.8	734.5	27.4	22.2	24.9	92.7	76	89	86	15	13	C, S	29.5	29.3	28.2	157.4	7.9	8.9	6.8	7.9	157.4	7.9	8.9	6.8	7.9	166.1	69
3	743.7	727.0	734.4	28.4	22.1	25.4	88.6	81	77	45	1	22	C, SE	33.2	33.1	31.4	251.5	6.9	7.5	4.4	6.4	251.5	6.9	7.5	4.4	6.4	284.1	58
4	743.1	726.8	734.1	29.3	23.5	27.4	90.6	83	82	78	4	9	C, SE	28.7	28.9	28.7	205.3	6.9	7.5	4.0	6.5	205.3	6.9	7.5	4.0	6.5	259.8	65
5	747.1	726.8	734.6	26.1	20.4	24.2	90.7	86	82	46	26	2	C, N	28.7	28.9	28.7	163.1	8.4	8.8	7.2	8.0	163.1	8.4	8.8	7.2	8.0	157.0	43
6	750.6	725.5	734.1	26.1	16.7	24.8	89.6	84	79	35	2	12	C, N	29.2	29.1	28.4	148.9	8.3	8.8	7.4	7.1	148.9	8.3	8.8	7.4	7.1	202.3	56
7	754.2	726.7	734.8	19.5	7.2	21.8	89.6	84	79	35	2	12	C, N	29.2	29.1	28.4	94.3	8.2	7.5	6.6	7.3	94.3	8.2	7.5	6.6	7.3	126.7	38
8	757.0	729.9	734.3	15.4	4.9	19.3	89.7	86	82	35	12	12	C, N	17.7	17.5	17.5	70.2	8.3	7.0	6.9	7.6	70.2	8.3	7.0	6.9	7.6	117.2	35
全年																												

觀測標準時間: 廣西 105 度

月份	氣壓 (毫米)			氣溫 (攝氏)			相對濕度 (%)			風			地			雲量 (0-10)			日照									
	最高	最低	平均	最高	最低	平均	最高	最低	平均	最大	平均	方向	日期	0米	0.05米	0.1米	0.3米	0.5米	1米	2米	3米	6時	14時	21時	平均	總時數	百分比 (%)	
1	753.1	727.5	740.3	24.7	17.5	21.1	92.7	71	87	83	20	2	C, SE	(20.9)	(20.9)	(20.9)	57.4	18.7	18.7	18.7	18.7	57.4	18.7	18.7	18.7	63.0	17	
2	752.0	727.5	740.3	24.7	17.5	21.1	92.7	71	87	83	20	2	C, SE	22.2	22.0	22.0	37.8	19.8	19.8	19.8	19.8	37.8	19.8	19.8	19.8	64.3	17	
3	752.0	727.5	740.3	24.7	17.5	21.1	92.7	71	87	83	20	2	C, SE	28.1	28.0	28.0	55.5	19.5	19.5	19.5	19.5	55.5	19.5	19.5	19.5	158.6	47	
4	752.0	727.5	740.3	24.7	17.5	21.1	92.7	71	87	83	20	2	C, SE	32.8	32.6	32.6	64.3	19.5	19.5	19.5	19.5	64.3	19.5	19.5	19.5	143.3	36	
5	752.0	727.5	740.3	24.7	17.5	21.1	92.7	71	87	83	20	2	C, SE	32.8	32.6	32.6	123.0	19.5	19.5	19.5	19.5	123.0	19.5	19.5	19.5	168.6	47	
6	752.0	727.5	740.3	24.7	17.5	21.1	92.7	71	87	83	20	2	C, SE	31.5	31.5	31.5	123.0	19.5	19.5	19.5	19.5	123.0	19.5	19.5	19.5	168.6	47	
7	752.0	727.5	740.3	24.7	17.5	21.1	92.7	71	87	83	20	2	C, SE	27.7	27.7	27.7	149.9	19.5	19.5	19.5	19.5	149.9	19.5	19.5	19.5	190.3	49	
8	752.0	727.5	740.3	24.7	17.5	21.1	92.7	71	87	83	20	2	C, SE	22.8	22.8	22.8	111.2	19.5	19.5	19.5	19.5	111.2	19.5	19.5	19.5	146.8	41	
9	752.0	727.5	740.3	24.7	17.5	21.1	92.7	71	87	83	20	2	C, SE	18.8	19.0	19.1	73.3	19.5	19.5	19.5	19.5	73.3	19.5	19.5	19.5	94.8	26	
10	752.0	727.5	740.3	24.7	17.5	21.1	92.7	71	87	83	20	2	C, SE	18.8	19.0	19.1	59.6	19.5	19.5	19.5	19.5	59.6	19.5	19.5	19.5	94.8	26	
11	752.0	727.5	740.3	24.7	17.5	21.1	92.7	71	87	83	20	2	C, SE	18.8	19.0	19.1	59.6	19.5	19.5	19.5	19.5	59.6	19.5	19.5	19.5	94.8	26	
12	752.0	727.5	740.3	24.7	17.5	21.1	92.7	71	87	83	20	2	C, SE	18.8	19.0	19.1	59.6	19.5	19.5	19.5	19.5	59.6	19.5	19.5	19.5	94.8	26	
全年																												

觀測標準時間: 廣西 105 度

站名: 龍井

北緯: 24°44'

東經: 112°14'

水銀槽海拔高度:

米

拔海高度:

100.2 米

月份	氣壓 (mmHg)			濕度 (%)			相對濕度 (%)			風			地			溫			日照					
	最高	最低	平均	最高	最低	平均	最高	最低	平均	日期	日期	日期	日期	日期	日期	日期	日期	日期	日期	日期	日期	日期	日期	日期
1	10.7	10.9	10.9	13.3	11.7	11.7	11.7	11.7	11.7	7	13	13	0.7	0.05	0.1	0.3	0.5	1	2	3	6	7	7	10/12
2	10.7	10.9	10.9	13.3	11.7	11.7	11.7	11.7	11.7	13	13	0.7	0.05	0.1	0.3	0.5	1	2	3	6	7	7	7/1	10/12
3	10.7	10.9	10.9	13.3	11.7	11.7	11.7	11.7	11.7	13	13	0.7	0.05	0.1	0.3	0.5	1	2	3	6	7	7	7/1	10/12
4	10.7	10.9	10.9	13.3	11.7	11.7	11.7	11.7	11.7	13	13	0.7	0.05	0.1	0.3	0.5	1	2	3	6	7	7	7/1	10/12
5	10.7	10.9	10.9	13.3	11.7	11.7	11.7	11.7	11.7	13	13	0.7	0.05	0.1	0.3	0.5	1	2	3	6	7	7	7/1	10/12
6	10.7	10.9	10.9	13.3	11.7	11.7	11.7	11.7	11.7	13	13	0.7	0.05	0.1	0.3	0.5	1	2	3	6	7	7	7/1	10/12
7	10.7	10.9	10.9	13.3	11.7	11.7	11.7	11.7	11.7	13	13	0.7	0.05	0.1	0.3	0.5	1	2	3	6	7	7	7/1	10/12
8	10.7	10.9	10.9	13.3	11.7	11.7	11.7	11.7	11.7	13	13	0.7	0.05	0.1	0.3	0.5	1	2	3	6	7	7	7/1	10/12
9	10.7	10.9	10.9	13.3	11.7	11.7	11.7	11.7	11.7	13	13	0.7	0.05	0.1	0.3	0.5	1	2	3	6	7	7	7/1	10/12
10	10.7	10.9	10.9	13.3	11.7	11.7	11.7	11.7	11.7	13	13	0.7	0.05	0.1	0.3	0.5	1	2	3	6	7	7	7/1	10/12
11	10.7	10.9	10.9	13.3	11.7	11.7	11.7	11.7	11.7	13	13	0.7	0.05	0.1	0.3	0.5	1	2	3	6	7	7	7/1	10/12
12	10.7	10.9	10.9	13.3	11.7	11.7	11.7	11.7	11.7	13	13	0.7	0.05	0.1	0.3	0.5	1	2	3	6	7	7	7/1	10/12
全年	10.7	10.9	10.9	13.3	11.7	11.7	11.7	11.7	11.7	13	13	0.7	0.05	0.1	0.3	0.5	1	2	3	6	7	7	7/1	10/12

觀測時間: 早晨 120 度

站名: 連平

北緯: 24°19'

東經: 114°16'

水銀槽海拔高度:

米

拔海高度:

251.0 米

月份	氣壓 (mmHg)			濕度 (%)			相對濕度 (%)			風			地			溫			日照					
	最高	最低	平均	最高	最低	平均	最高	最低	平均	日期	日期	日期	日期	日期	日期	日期	日期	日期	日期	日期	日期	日期	日期	日期
1	10.7	10.9	10.9	13.3	11.7	11.7	11.7	11.7	11.7	7	13	13	0.7	0.05	0.1	0.3	0.5	1	2	3	6	7	7	10/12
2	10.7	10.9	10.9	13.3	11.7	11.7	11.7	11.7	11.7	13	13	0.7	0.05	0.1	0.3	0.5	1	2	3	6	7	7	7/1	10/12
3	10.7	10.9	10.9	13.3	11.7	11.7	11.7	11.7	11.7	13	13	0.7	0.05	0.1	0.3	0.5	1	2	3	6	7	7	7/1	10/12
4	10.7	10.9	10.9	13.3	11.7	11.7	11.7	11.7	11.7	13	13	0.7	0.05	0.1	0.3	0.5	1	2	3	6	7	7	7/1	10/12
5	10.7	10.9	10.9	13.3	11.7	11.7	11.7	11.7	11.7	13	13	0.7	0.05	0.1	0.3	0.5	1	2	3	6	7	7	7/1	10/12
6	10.7	10.9	10.9	13.3	11.7	11.7	11.7	11.7	11.7	13	13	0.7	0.05	0.1	0.3	0.5	1	2	3	6	7	7	7/1	10/12
7	10.7	10.9	10.9	13.3	11.7	11.7	11.7	11.7	11.7	13	13	0.7	0.05	0.1	0.3	0.5	1	2	3	6	7	7	7/1	10/12
8	10.7	10.9	10.9	13.3	11.7	11.7	11.7	11.7	11.7	13	13	0.7	0.05	0.1	0.3	0.5	1	2	3	6	7	7	7/1	10/12
9	10.7	10.9	10.9	13.3	11.7	11.7	11.7	11.7	11.7	13	13	0.7	0.05	0.1	0.3	0.5	1	2	3	6	7	7	7/1	10/12
10	10.7	10.9	10.9	13.3	11.7	11.7	11.7	11.7	11.7	13	13	0.7	0.05	0.1	0.3	0.5	1	2	3	6	7	7	7/1	10/12
11	10.7	10.9	10.9	13.3	11.7	11.7	11.7	11.7	11.7	13	13	0.7	0.05	0.1	0.3	0.5	1	2	3	6	7	7	7/1	10/12
12	10.7	10.9	10.9	13.3	11.7	11.7	11.7	11.7	11.7	13	13	0.7	0.05	0.1	0.3	0.5	1	2	3	6	7	7	7/1	10/12
全年	10.7	10.9	10.9	13.3	11.7	11.7	11.7	11.7	11.7	13	13	0.7	0.05	0.1	0.3	0.5	1	2	3	6	7	7	7/1	10/12

觀測時間: 早晨 120 度

月份	氣壓 (毫巴)		氣溫 (攝氏)		相對濕度 (%)		風		地		濕		雲		日照							
	最高	最低	最高	最低	最高	最低	平均	最大	0米	0.05米	0.1米	0.3米	0.5米	1米	2米	3米	6時	14時	21時	總時數	百分比	
1	10.1	17.2	13.3	1.7	7	91	0.3	C, N	0.05	0.1	0.3	0.5	1	2	3	29.3	6	17.2	13.3	6.7	7.5	7.5
2	12.9	18.7	15.5	5.1	21	94	0.2	C, N	0.2	0.1	0.2	0.3	0.5	1	2	43.2	6	18.7	15.5	8.8	8.8	8.8
3	15.8	21.3	18.3	9.4	4	91	0.2	C, N	0.2	0.1	0.2	0.3	0.5	1	2	60.6	6	21.3	18.3	7.9	8.6	8.6
4	16.5	22.6	19.3	10.5	4	92	0.2	C, ESE	0.2	0.1	0.2	0.3	0.5	1	2	63.8	6	22.6	19.3	8.5	8.6	8.6
5	16.5	27.6	23.1	16.2	8	93	0.2	C, SSW	0.2	0.1	0.2	0.3	0.5	1	2	89.8	6	27.6	23.1	7.9	8.4	8.4
6	17.4	28.7	24.1	21.2	26	94	0.3	C, SW	0.3	0.2	0.3	0.5	1	2	112.9	6	28.7	24.1	6.2	7.1	7.1	
7	17.4	31.7	27.4	22.8	26	91	0.3	C, ESE	0.3	0.2	0.3	0.5	1	2	167.6	6	31.7	27.4	6.0	7.1	7.1	
8	17.4	35.3	30.0	23.2	24	90	0.8	C, ESE	0.8	0.3	0.5	1	2	184.4	6	35.3	30.0	4.2	5.2	5.2		
9	17.4	35.3	30.0	23.2	24	90	0.8	C, ESE	0.8	0.3	0.5	1	2	184.4	6	35.3	30.0	4.2	5.2	5.2		
10	17.4	35.3	30.0	23.2	24	90	0.8	C, ESE	0.8	0.3	0.5	1	2	184.4	6	35.3	30.0	4.2	5.2	5.2		
11	17.4	35.3	30.0	23.2	24	90	0.8	C, ESE	0.8	0.3	0.5	1	2	184.4	6	35.3	30.0	4.2	5.2	5.2		
12	17.4	35.3	30.0	23.2	24	90	0.8	C, ESE	0.8	0.3	0.5	1	2	184.4	6	35.3	30.0	4.2	5.2	5.2		
全年	17.5	26.2	22.1	18.2	7/1	91	0.4	C, N	0.4	0.1	0.2	0.3	0.5	1	2	1111.5	6	26.2	22.1	6.8	7.7	7.7

月份	雨量 (毫米)		日數		天		氣		風		濕		雲		日照	
	總量	日數	最高	最低	最高	最低	最高	最低	最高	最低	最高	最低	最高	最低	最高	最低
1	17.6	3	148	12	0	0	0	0	0	0	0	0	0	0	0	0
2	169.7	17	17	13	0	0	0	0	0	0	0	0	0	0	0	0
3	266.3	12	20	16	0	0	0	0	0	0	0	0	0	0	0	0
4	310.8	3	13	10	0	0	0	0	0	0	0	0	0	0	0	0
5	166.0	6	11	8	0	0	0	0	0	0	0	0	0	0	0	0
6	117.4	3	13	10	0	0	0	0	0	0	0	0	0	0	0	0
7	146.9	2	16	12	0	0	0	0	0	0	0	0	0	0	0	0
8	136.7	7	6	3	0	0	0	0	0	0	0	0	0	0	0	0
9	22.0	2	7	4	0	0	0	0	0	0	0	0	0	0	0	0
10	136.7	7	13	10	0	0	0	0	0	0	0	0	0	0	0	0
11	136.7	7	13	10	0	0	0	0	0	0	0	0	0	0	0	0
12	136.7	7	13	10	0	0	0	0	0	0	0	0	0	0	0	0
全年	1933.0	52.3	148	121	51	27	117	221	62	0	148	0	27	0	0	0

觀測時間: 早晨 120 度

月份	氣壓 (毫巴)		氣溫 (攝氏)		相對濕度 (%)		風		地		濕		雲		日照	
	最高	最低	最高	最低	最高	最低	最高	最低	最高	最低	最高	最低	最高	最低	最高	最低
1	10.1	17.2	13.3	1.7	7	87	1.9	C, N	0.05	0.1	0.3	0.5	1	2	3	135.3
2	12.9	18.7	15.5	5.1	21	90	2.0	C, NW	0.2	0.1	0.2	0.3	0.5	1	2	71.1
3	15.8	21.3	18.3	9.4	4	92	2.5	C, NW	0.2	0.1	0.2	0.3	0.5	1	2	52.1
4	16.5	22.6	19.3	10.5	3, 4	94	1.5	C, S	0.2	0.1	0.2	0.3	0.5	1	2	65.1
5	16.5	27.6	23.1	16.2	8	94	1.7	C, S	0.2	0.1	0.2	0.3	0.5	1	2	107.7
6	17.4	28.7	24.1	21.2	29	95	1.8	C, S	0.2	0.1	0.2	0.3	0.5	1	2	201.7
7	17.4	31.7	27.4	22.8	27	93	2.0	C, S	0.2	0.1	0.2	0.3	0.5	1	2	273.3
8	17.4	35.3	30.0	23.2	26	93	2.0	C, S	0.2	0.1	0.2	0.3	0.5	1	2	266.9
9	17.4	35.3	30.0	23.2	26	93	2.0	C, S	0.2	0.1	0.2	0.3	0.5	1	2	266.9
10	17.4	35.3	30.0	23.2	26	93	2.0	C, S	0.2	0.1	0.2	0.3	0.5	1	2	266.9
11	17.4	35.3	30.0	23.2	26	93	2.0	C, S	0.2	0.1	0.2	0.3	0.5	1	2	266.9
12	17.4	35.3	30.0	23.2	26	93	2.0	C, S	0.2	0.1	0.2	0.3	0.5	1	2	266.9
全年	17.5	26.2	22.1	18.2	7/1	91	1.8	C, N	0.4	0.1	0.2	0.3	0.5	1	2	1831.3

觀測時間: 早晨 120 度

月份	雨量 (毫米)		日數		天		氣		風		濕		雲		日照	
	總量	日數	最高	最低	最高	最低	最高	最低	最高	最低	最高	最低	最高	最低	最高	最低
1	17.6	3	148	12	0	0	0	0	0	0	0	0	0	0	0	0
2	169.7	17	17	13	0	0	0	0	0	0	0	0	0	0	0	0
3	266.3	12	20	16	0	0	0	0	0	0	0	0	0	0	0	0
4	310.8	3	13	10	0	0	0	0	0	0	0	0	0	0	0	0
5	166.0	6	11	8	0	0	0	0	0	0	0	0	0	0	0	0
6	117.4	3	13	10	0	0	0	0	0	0	0	0	0	0	0	0
7	146.9	2	16	12	0	0	0	0	0	0	0	0	0	0	0	0
8	136.7	7	6	3	0	0	0	0	0	0	0	0	0	0	0	0
9	22.0	2	7	4	0	0	0	0	0	0	0	0	0	0	0	0
10	136.7	7	13	10	0	0	0	0	0	0	0	0	0	0	0	0
11	136.7	7	13	10	0	0	0	0	0	0	0	0	0	0	0	0
12	136.7	7	13	10	0	0	0	0	0	0	0	0	0	0	0	0
全年	1933.0	52.3	148	121	51	27	117	225	74	0	169	0	27	0	0	0

觀測時間: 早晨 120 度

月份	氣壓 (毫米)		氣溫 (攝氏)				相對濕度 (%)		風				地溫				雨量 (毫米)		日照					
	6時	14時	21時	平均	最高	最低	日期	日期	日期	日期	日期	日期	日期	日期	日期	日期	日期	日期	日期					
1	754.57	11.5	17.7	14.2	19.0	10.4	26.6	23	7	85	62	80	75	23	17.9	17.1	17.9	32.9	7.8	6.6	5.5	6.5	140.8	42
2	764.74	13.7	17.9	16.2	18.6	12.6	28.2	14	20	93	77	91	86	63	17.6	20.4	17.6	20.6	9.2	10.0	7.7	9.9	73.1	28
3	760.95	15.7	20.2	18.2	21.2	15.2	27.6	1	28	97	91	87	83	34	20.6	25.1	20.6	20.8	9.8	10.0	7.7	9.9	69.2	17
4	773.27	17.6	21.9	19.8	22.8	16.6	34.2	29	14	96	78	91	87	36	27.2	27.0	28.1	20.2	9.4	9.4	8.1	8.8	141.6	35
5	773.24	18.5	26.9	24.3	28.0	18.0	36.0	5	5	95	72	85	86	126	31.7	32.4	30.2	30.2	9.0	8.6	7.0	8.2	248.5	61
6	773.24	22.9	31.5	28.7	31.6	25.4	38.9	21	25	95	66	85	82	47	32.8	32.4	31.5	31.5	7.0	8.6	5.1	6.2	311.9	75
7	775.17	25.9	32.1	28.8	33.0	25.7	38.7	12	13	94	67	83	81	44	32.8	32.0	28.7	28.7	6.3	7.8	5.1	6.2	277.9	70
8	775.19	26.2	32.1	28.8	33.0	25.7	38.7	12	13	94	67	83	81	44	32.8	32.0	28.7	28.7	6.3	7.8	5.1	6.2	277.9	70
9	775.19	26.2	32.1	28.8	33.0	25.7	38.7	12	13	94	67	83	81	44	32.8	32.0	28.7	28.7	6.3	7.8	5.1	6.2	277.9	70
10	772.27	22.5	28.3	24.5	29.1	22.0	31.2	7	23	92	68	86	82	50	28.1	28.1	27.9	27.9	7.3	7.3	4.7	6.4	223.5	62
11	762.27	17.3	22.8	19.4	23.6	16.4	29.0	6	20	84	65	79	76	37	23.0	23.1	23.7	23.7	7.5	7.5	4.7	6.4	160.1	49
12	764.52	13.5	18.6	15.5	19.5	12.4	27.7	1	11	83	66	79	77	33	18.3	18.3	19.0	19.0	6.8	7.0	5.5	6.5	154.0	46
全年	753.70	19.7	24.7	22.0	25.8	19.0	36.7	12/8	7/1	91	71	86	82	23	24.9	24.7	24.6	24.6	8.2	8.4	6.7	7.7	1963.1	44

月份	氣		天		日		氣		天		日		氣		天		日		氣		天		日	
	總量	日	日	日	日	日	日	日	日	日	日	日	日	日	日	日	日	日	日	日	日	日	日	
1	6.6	25-26	1.8	25	0.5	25	0.0	0.0	0.0	0.0	0.0	0.0	0.0	0.0	0.0	0.0	0.0	0.0	0.0	0.0	0.0	0.0	0.0	
2	6.9	42-2	13.4	20	0.5	20	0.0	0.0	0.0	0.0	0.0	0.0	0.0	0.0	0.0	0.0	0.0	0.0	0.0	0.0	0.0	0.0	0.0	
3	7.1	37-6	13.4	27	0.5	27	0.0	0.0	0.0	0.0	0.0	0.0	0.0	0.0	0.0	0.0	0.0	0.0	0.0	0.0	0.0	0.0	0.0	
4	6.9	47-0	13.4	29	0.5	29	0.0	0.0	0.0	0.0	0.0	0.0	0.0	0.0	0.0	0.0	0.0	0.0	0.0	0.0	0.0	0.0	0.0	
5	7.2	52-3	13.1	22	0.5	22	0.0	0.0	0.0	0.0	0.0	0.0	0.0	0.0	0.0	0.0	0.0	0.0	0.0	0.0	0.0	0.0	0.0	
6	7.2	64-8	13.1	15	0.5	15	0.0	0.0	0.0	0.0	0.0	0.0	0.0	0.0	0.0	0.0	0.0	0.0	0.0	0.0	0.0	0.0	0.0	
7	7.2	107-4	13.3	15	0.5	15	0.0	0.0	0.0	0.0	0.0	0.0	0.0	0.0	0.0	0.0	0.0	0.0	0.0	0.0	0.0	0.0	0.0	
8	7.2	143-5	13.3	15	0.5	15	0.0	0.0	0.0	0.0	0.0	0.0	0.0	0.0	0.0	0.0	0.0	0.0	0.0	0.0	0.0	0.0	0.0	
9	7.2	143-5	13.3	15	0.5	15	0.0	0.0	0.0	0.0	0.0	0.0	0.0	0.0	0.0	0.0	0.0	0.0	0.0	0.0	0.0	0.0	0.0	
10	7.2	143-5	13.3	15	0.5	15	0.0	0.0	0.0	0.0	0.0	0.0	0.0	0.0	0.0	0.0	0.0	0.0	0.0	0.0	0.0	0.0	0.0	
11	7.5	32-1	10.1	11	0.5	11	0.0	0.0	0.0	0.0	0.0	0.0	0.0	0.0	0.0	0.0	0.0	0.0	0.0	0.0	0.0	0.0	0.0	
12	7.5	32-1	10.1	11	0.5	11	0.0	0.0	0.0	0.0	0.0	0.0	0.0	0.0	0.0	0.0	0.0	0.0	0.0	0.0	0.0	0.0	0.0	
全年	74.4	2027.2	143.3-5	18-19/9	75.3	19/8	31.7	19/8	48.5	14/3	55	0	0	64	0	0	0	0	0	0	0	0	0	0

月份	氣		天		日		氣		天		日		氣		天		日		氣		天		日	
	總量	日	日	日	日	日	日	日	日	日	日	日	日	日	日	日	日	日	日	日	日	日	日	
1	6.6	25-26	1.8	25	0.5	25	0.0	0.0	0.0	0.0	0.0	0.0	0.0	0.0	0.0	0.0	0.0	0.0	0.0	0.0	0.0	0.0	0.0	
2	6.9	42-2	13.4	20	0.5	20	0.0	0.0	0.0	0.0	0.0	0.0	0.0	0.0	0.0	0.0	0.0	0.0	0.0	0.0	0.0	0.0	0.0	
3	7.1	37-6	13.4	27	0.5	27	0.0	0.0	0.0	0.0	0.0	0.0	0.0	0.0	0.0	0.0	0.0	0.0	0.0	0.0	0.0	0.0	0.0	
4	6.9	47-0	13.4	29	0.5	29	0.0	0.0	0.0	0.0	0.0	0.0	0.0	0.0	0.0	0.0	0.0	0.0	0.0	0.0	0.0	0.0	0.0	
5	7.2	52-3	13.1	22	0.5	22	0.0	0.0	0.0	0.0	0.0	0.0	0.0	0.0	0.0	0.0	0.0	0.0	0.0	0.0	0.0	0.0	0.0	
6	7.2	64-8	13.1	15	0.5	15	0.0	0.0	0.0	0.0	0.0	0.0	0.0	0.0	0.0	0.0	0.0	0.0	0.0	0.0	0.0	0.0	0.0	
7	7.2	107-4	13.3	15	0.5	15	0.0	0.0	0.0	0.0	0.0	0.0	0.0	0.0	0.0	0.0	0.0	0.0	0.0	0.0	0.0	0.0	0.0	
8	7.2	143-5	13.3	15	0.5	15	0.0	0.0	0.0	0.0	0.0	0.0	0.0	0.0	0.0	0.0	0.0	0.0	0.0	0.0	0.0	0.0	0.0	
9	7.2	143-5	13.3	15	0.5	15	0.0	0.0	0.0	0.0	0.0	0.0	0.0	0.0	0.0	0.0	0.0	0.0	0.0	0.0	0.0	0.0	0.0	
10	7.2	143-5	13.3	15	0.5	15	0.0	0.0	0.0	0.0	0.0	0.0	0.0	0.0	0.0	0.0	0.0	0.0	0.0	0.0	0.0	0.0	0.0	
11	7.5	32-1	10.1	11	0.5	11	0.0	0.0	0.0	0.0	0.0	0.0	0.0	0.0	0.0	0.0	0.0	0.0	0.0	0.0	0.0	0.0	0.0	
12	7.5	32-1	10.1	11	0.5	11	0.0	0.0	0.0	0.0	0.0	0.0	0.0	0.0	0.0	0.0	0.0	0.0	0.0	0.0	0.0	0.0	0.0	
全年	74.4	2027.2	143.3-5	18-19/9	75.3	19/8	31.7	19/8	48.5	14/3	55	0	0	64	0	0	0	0	0	0	0	0	0	0

月份	氣壓 (毫米)		氣溫 (攝氏)				相對濕度 (%)		風				地溫				雨量 (毫米)		日照					
	6時	14時	21時	平均	最高	最低	日期	日期	日期	日期	日期	日期	日期	日期	日期	日期	日期	日期	日期					
1	763.4	13.2	18.7	15.7	19.6	12.4	23.2	25	7	84	68	81	78	24	18.9	18.9	19.0	19.0	6.3	6.5	6.5	6.9	140.8	42
2	768.1	16.0	20.7	18.2	21.1	15.9	25.5	11	31	89	77	87	84	30	21.7	20.1	20.9	20.9	7.9	8.5	7.9	8.6	73.1	28
3	771.7	17.9	21.6	18.7	21.7	16.0	28.0	28	13	90	77	85	84	30	20.8	20.9	20.8	20.8	9.1	8.1	8.1	8.8	69.2	17
4	771.7	22.9	31.5	28.7	31.6	25.4	38.9	21	3	92	60	85	82	49	26.8	26.8	26.8	26.8	9.4	9.4	8.1	8.8	141.6	35
5	773.24	18.5	26.9	24.3	28.0	18.0	36.0	5	3	92	60	85	82	49	31.9	31.9	31.9	31.9	7.0	8.6	5.1	6.2	248.5	61
6	773.24	22.9	31.5	28.7	31.6	25.4	38.9	21	25	95	66	85	82	47	32.8	32.4	31.5	31.5	7.0	8.6	5.1	6.2	311.9	75
7	775.17	25.9	32.1	28.8	33.0	25.7	38.7	12	23	94	67	83	81	44	32.8	32.0	28.7	28.7	6.3	7.8	5.1	6.2	277.9	70
8	775.19	26.2	32.1	28.8	33.0	25.7	38.7	12	23	94	67	83	81	44	32.8	32.0	28.7	28.7	6.3	7.8	5.1	6.2	277.9	70
9	775.19	26.2	32.1	28.8	33.0	25.7	38.7	12	23	94	67	83	81	44	32.8	32.0	28.7	28.7	6.3	7.8	5.1	6.2	277.9	70
10																								

站名: 陽江 [8] 北緯: 21°54' 東經: 111°57' 水銀槽拔海高度: 10.0 米

Table with columns for month, pressure, temperature, wind, and other meteorological data for Yangjiang station. Includes sub-sections for '各日' (Daily) and '各月' (Monthly) data.

觀測時間: 每日 12:00

站名: 湛江 [24] 北緯: 21°02' 東經: 110°28' 水銀槽拔海高度: 10.0 米

Table with columns for month, pressure, temperature, wind, and other meteorological data for Zhanjiang station. Includes sub-sections for '各日' (Daily) and '各月' (Monthly) data.

觀測時間: 每日 12:00

Table with columns for month, temperature (air, water, soil), wind, humidity, and precipitation. Includes monthly averages and annual totals.

Table with columns for month, wind direction, wind speed, and precipitation. Includes monthly averages and annual totals.

觀測標準時間: 東經 120 度

Table with columns for month, temperature (air, water, soil), wind, humidity, and precipitation. Includes monthly averages and annual totals.

Table with columns for month, wind direction, wind speed, and precipitation. Includes monthly averages and annual totals.

觀測標準時間: 東經 120 度

Table with columns for month/year, temperature (最高, 最低, 平均), wind (平均風速, 最大風速), and other meteorological data.

Table with columns for month/year, precipitation (日, 日數), and other weather-related data.

Table with columns for month/year, relative humidity (最高, 最低, 平均), and other atmospheric data.

Table with columns for month/year, wind speed (最高, 最低, 平均), and other wind-related data.

Table with columns for month, temperature, humidity, wind, and precipitation. Includes sub-tables for '各日' (daily) and '各月' (monthly) data.

觀測標準時間: 東京 105 度

Table with columns for month, temperature, humidity, wind, and precipitation. Includes sub-tables for '各日' (daily) and '各月' (monthly) data.

觀測標準時間: 東京 105 度

月份	氣			溫			濕			風			地			雲			日照 日數 (%)														
	最高	最低	平均	最高	最低	平均	最高	最低	平均	最高	最低	平均	最高	最低	平均	最高	最低	平均															
1	9.0	1.1	3.5	26.7	-1.1	10.3	87	35	68	1.8	NW	0.0	0.0	0.1	0.3	0.5	1.0	6	14	21	31	68	63	13	2	1	7	1.8	7.7	145.5	7.6	6.6	7.7
2	12.2	0.6	6.7	29.2	0.6	13.8	89	36	70	2.1	NW	0.0	0.0	0.1	0.3	0.5	1.0	6	14	21	31	70	65	13	1	7	1.8	7.7	145.5	7.6	6.6	7.7	
3	14.5	2.2	8.4	32.4	2.2	15.1	93	30	84	1.8	NW	0.0	0.0	0.1	0.3	0.5	1.0	6	14	21	31	84	76	20	9	10	11	1.9	7.7	145.5	7.6	6.6	7.7
4	17.5	5.8	10.7	34.4	5.8	16.2	96	25	93	1.9	C, NW	0.0	0.0	0.1	0.3	0.5	1.0	6	14	21	31	88	80	19	10	11	2.0	7.7	145.5	7.6	6.6	7.7	
5	19.0	7.8	12.5	36.4	7.8	17.8	94	22	92	2.0	C, WNW	0.0	0.0	0.1	0.3	0.5	1.0	6	14	21	31	89	78	29	21	22	2.1	7.7	145.5	7.6	6.6	7.7	
6	21.5	9.8	14.5	38.4	9.8	19.2	92	18	89	1.8	SSE	0.0	0.0	0.1	0.3	0.5	1.0	6	14	21	31	87	78	29	21	22	1.8	7.7	145.5	7.6	6.6	7.7	
7	23.5	11.8	16.5	40.4	11.8	21.5	88	14	84	1.8	SSE	0.0	0.0	0.1	0.3	0.5	1.0	6	14	21	31	84	72	20	22	22	1.8	7.7	145.5	7.6	6.6	7.7	
8	25.5	13.8	18.5	42.4	13.8	23.5	83	11	78	1.6	SE	0.0	0.0	0.1	0.3	0.5	1.0	6	14	21	31	81	65	18	23	23	1.6	7.7	145.5	7.6	6.6	7.7	
9	27.5	15.8	20.5	44.4	15.8	25.5	83	11	78	1.6	SE	0.0	0.0	0.1	0.3	0.5	1.0	6	14	21	31	81	65	18	23	23	1.6	7.7	145.5	7.6	6.6	7.7	
10	29.5	17.8	22.5	46.4	17.8	27.5	83	11	78	1.6	SE	0.0	0.0	0.1	0.3	0.5	1.0	6	14	21	31	81	65	18	23	23	1.6	7.7	145.5	7.6	6.6	7.7	
11	31.5	19.8	24.5	48.4	19.8	29.5	83	11	78	1.6	SE	0.0	0.0	0.1	0.3	0.5	1.0	6	14	21	31	81	65	18	23	23	1.6	7.7	145.5	7.6	6.6	7.7	
12	33.5	21.8	26.5	50.4	21.8	31.5	83	11	78	1.6	SE	0.0	0.0	0.1	0.3	0.5	1.0	6	14	21	31	81	65	18	23	23	1.6	7.7	145.5	7.6	6.6	7.7	
全年	14.5	1.1	6.7	26.7	-1.1	10.3	87	35	68	1.8	NW	0.0	0.0	0.1	0.3	0.5	1.0	6	14	21	31	68	63	13	2	1	7	1.8	7.7	145.5	7.6	6.6	7.7

觀測標準時間: 東經 105 度

月份	氣			溫			濕			風			地			雲			日照 日數 (%)														
	最高	最低	平均	最高	最低	平均	最高	最低	平均	最高	最低	平均	最高	最低	平均	最高	最低	平均															
1	8.1	0.1	4.1	15.9	-1.1	5.8	92	31	68	1.5	C, E	0.0	0.0	0.1	0.3	0.5	1.0	6	14	21	31	68	30	3	1	7	1.4	7.6	115.3	7.5	6.0	7.6	
2	12.1	0.8	6.7	19.3	0.8	8.4	93	28	77	1.7	C, SW	0.0	0.0	0.1	0.3	0.5	1.0	6	14	21	31	77	35	20	11	11	1.4	7.6	115.3	7.5	6.0	7.6	
3	14.5	2.2	8.4	21.2	2.2	10.7	95	25	84	1.7	C, SW	0.0	0.0	0.1	0.3	0.5	1.0	6	14	21	31	84	41	17	12	13	1.7	7.6	115.3	7.5	6.0	7.6	
4	17.5	5.8	10.7	23.2	5.8	12.5	98	22	92	2.0	C, SW	0.0	0.0	0.1	0.3	0.5	1.0	6	14	21	31	92	44	11	17	17	2.1	7.6	115.3	7.5	6.0	7.6	
5	19.0	7.8	12.5	25.2	7.8	14.5	95	18	88	1.8	C, SW	0.0	0.0	0.1	0.3	0.5	1.0	6	14	21	31	88	38	18	18	18	1.8	7.6	115.3	7.5	6.0	7.6	
6	21.5	9.8	14.5	27.2	9.8	16.5	92	14	84	1.8	C, SW	0.0	0.0	0.1	0.3	0.5	1.0	6	14	21	31	84	35	18	18	18	1.8	7.6	115.3	7.5	6.0	7.6	
7	23.5	11.8	16.5	29.2	11.8	18.5	90	11	78	1.7	C, SW	0.0	0.0	0.1	0.3	0.5	1.0	6	14	21	31	82	37	22	22	22	1.7	7.6	115.3	7.5	6.0	7.6	
8	25.5	13.8	18.5	31.2	13.8	20.5	88	8	73	1.5	C, SW	0.0	0.0	0.1	0.3	0.5	1.0	6	14	21	31	82	37	22	22	22	1.5	7.6	115.3	7.5	6.0	7.6	
9	27.5	15.8	20.5	33.2	15.8	22.5	86	5	66	1.4	C, SW	0.0	0.0	0.1	0.3	0.5	1.0	6	14	21	31	81	35	22	22	22	1.4	7.6	115.3	7.5	6.0	7.6	
10	29.5	17.8	22.5	35.2	17.8	24.5	84	3	58	1.3	C, SW	0.0	0.0	0.1	0.3	0.5	1.0	6	14	21	31	81	35	22	22	22	1.3	7.6	115.3	7.5	6.0	7.6	
11	31.5	19.8	24.5	37.2	19.8	26.5	82	2	50	1.2	C, SW	0.0	0.0	0.1	0.3	0.5	1.0	6	14	21	31	81	35	22	22	22	1.2	7.6	115.3	7.5	6.0	7.6	
12	33.5	21.8	26.5	39.2	21.8	28.5	80	1	44	1.1	C, SW	0.0	0.0	0.1	0.3	0.5	1.0	6	14	21	31	81	35	22	22	22	1.1	7.6	115.3	7.5	6.0	7.6	
全年	14.5	1.1	6.7	26.7	-1.1	10.3	87	35	68	1.8	NW	0.0	0.0	0.1	0.3	0.5	1.0	6	14	21	31	68	63	13	2	1	7	1.8	7.7	145.5	7.6	6.6	7.7

觀測標準時間: 東經 105 度

北緯 30°41' 東經 107°49' 水銀槽海拔高度: 517.0 米

Table with columns for temperature, wind, humidity, and precipitation. Includes sub-tables for monthly and daily averages.

觀測時間: 東經 105 度

北緯 30°40' 東經 104°04' 水銀槽海拔高度: 502.3 米 拔海高度: 497.9 米

Table with columns for temperature, wind, humidity, and precipitation. Includes sub-tables for monthly and daily averages.

觀測時間: 東經 105 度

站名: 浦陽 北緯: 39° 50' 東經: 106° 33' 水銀槽高度: 397.7 米 拔海高度: 397.7 米

月份	氣							濕							風							雲							初終日期				
	1時	6時	14時	21時	平均	最高	最低	絕對最高	絕對最低	日期	日期	6時	14時	21時	平均	最高	最低	日期	日期	日期	日期	0時	0.05米	0.1米	0.2米	0.3米	0.4米	0.5米		0.6米	0.7米	0.8米	0.9米
1	2.1	4.1	9.1	7.1	7.0	13.2	1.1	-1.1	6	21	0.9	0.5	0.2	0.9	0.5	0.2	0.9	1.1	1.1	1.1	1.1	0	0	0	0	0	0	0	0	0	0	0	8.4
2	2.0	6.1	13.0	10.0	10.0	17.0	4.0	4.0	5	15	0.8	0.5	0.2	0.8	0.5	0.2	0.8	1.1	1.1	1.1	1.1	0	0	0	0	0	0	0	0	0	0	0	8.4
3	2.0	8.1	16.0	13.0	13.0	20.0	6.0	6.0	4	10	0.8	0.5	0.2	0.8	0.5	0.2	0.8	1.1	1.1	1.1	1.1	0	0	0	0	0	0	0	0	0	0	0	8.4
4	2.0	10.1	18.0	15.0	15.0	22.0	8.0	8.0	3	7	0.8	0.5	0.2	0.8	0.5	0.2	0.8	1.1	1.1	1.1	1.1	0	0	0	0	0	0	0	0	0	0	0	8.4
5	2.0	12.1	20.0	17.0	17.0	24.0	10.0	10.0	2	4	0.8	0.5	0.2	0.8	0.5	0.2	0.8	1.1	1.1	1.1	1.1	0	0	0	0	0	0	0	0	0	0	0	8.4
6	2.0	14.1	22.0	19.0	19.0	26.0	12.0	12.0	1	1	0.8	0.5	0.2	0.8	0.5	0.2	0.8	1.1	1.1	1.1	1.1	0	0	0	0	0	0	0	0	0	0	0	8.4
7	2.0	16.1	24.0	21.0	21.0	28.0	14.0	14.0	0	0	0.8	0.5	0.2	0.8	0.5	0.2	0.8	1.1	1.1	1.1	1.1	0	0	0	0	0	0	0	0	0	0	0	8.4
8	2.0	18.1	26.0	23.0	23.0	30.0	16.0	16.0	0	0	0.8	0.5	0.2	0.8	0.5	0.2	0.8	1.1	1.1	1.1	1.1	0	0	0	0	0	0	0	0	0	0	0	8.4
9	2.0	20.1	28.0	25.0	25.0	32.0	18.0	18.0	0	0	0.8	0.5	0.2	0.8	0.5	0.2	0.8	1.1	1.1	1.1	1.1	0	0	0	0	0	0	0	0	0	0	0	8.4
10	2.0	22.1	30.0	27.0	27.0	34.0	20.0	20.0	0	0	0.8	0.5	0.2	0.8	0.5	0.2	0.8	1.1	1.1	1.1	1.1	0	0	0	0	0	0	0	0	0	0	0	8.4
11	2.0	24.1	32.0	29.0	29.0	36.0	22.0	22.0	0	0	0.8	0.5	0.2	0.8	0.5	0.2	0.8	1.1	1.1	1.1	1.1	0	0	0	0	0	0	0	0	0	0	0	8.4
12	2.0	26.1	34.0	31.0	31.0	38.0	24.0	24.0	0	0	0.8	0.5	0.2	0.8	0.5	0.2	0.8	1.1	1.1	1.1	1.1	0	0	0	0	0	0	0	0	0	0	0	8.4
全年	22.5	4.3	11.6	11.6	11.6	14.0	38.7	18.8	6/1	91	64	83	79	26	7/5	7/5	1.1	1.1	1.1	1.1	0	0	0	0	0	0	0	0	0	0	0	7.9	

最高溫度時間: 東經 105 度

站名: 北鎮 北緯: 39° 50' 東經: 106° 25' 水銀槽高度: 282.6 米 拔海高度: 284.3 米

月份	氣							濕							風							雲							初終日期				
	1時	6時	14時	21時	平均	最高	最低	絕對最高	絕對最低	日期	日期	6時	14時	21時	平均	最高	最低	日期	日期	日期	日期	0時	0.05米	0.1米	0.2米	0.3米	0.4米	0.5米		0.6米	0.7米	0.8米	0.9米
1	2.1	4.1	9.1	7.1	7.0	13.2	1.1	-1.1	6	21	0.9	0.5	0.2	0.9	0.5	0.2	0.9	1.1	1.1	1.1	1.1	0	0	0	0	0	0	0	0	0	0	0	8.4
2	2.0	6.1	13.0	10.0	10.0	17.0	4.0	4.0	5	15	0.8	0.5	0.2	0.8	0.5	0.2	0.8	1.1	1.1	1.1	1.1	0	0	0	0	0	0	0	0	0	0	0	8.4
3	2.0	8.1	16.0	13.0	13.0	20.0	6.0	6.0	4	10	0.8	0.5	0.2	0.8	0.5	0.2	0.8	1.1	1.1	1.1	1.1	0	0	0	0	0	0	0	0	0	0	0	8.4
4	2.0	10.1	18.0	15.0	15.0	22.0	8.0	8.0	3	7	0.8	0.5	0.2	0.8	0.5	0.2	0.8	1.1	1.1	1.1	1.1	0	0	0	0	0	0	0	0	0	0	0	8.4
5	2.0	12.1	20.0	17.0	17.0	24.0	10.0	10.0	2	4	0.8	0.5	0.2	0.8	0.5	0.2	0.8	1.1	1.1	1.1	1.1	0	0	0	0	0	0	0	0	0	0	0	8.4
6	2.0	14.1	22.0	19.0	19.0	26.0	12.0	12.0	1	1	0.8	0.5	0.2	0.8	0.5	0.2	0.8	1.1	1.1	1.1	1.1	0	0	0	0	0	0	0	0	0	0	0	8.4
7	2.0	16.1	24.0	21.0	21.0	28.0	14.0	14.0	0	0	0.8	0.5	0.2	0.8	0.5	0.2	0.8	1.1	1.1	1.1	1.1	0	0	0	0	0	0	0	0	0	0	0	8.4
8	2.0	18.1	26.0	23.0	23.0	30.0	16.0	16.0	0	0	0.8	0.5	0.2	0.8	0.5	0.2	0.8	1.1	1.1	1.1	1.1	0	0	0	0	0	0	0	0	0	0	0	8.4
9	2.0	20.1	28.0	25.0	25.0	32.0	18.0	18.0	0	0	0.8	0.5	0.2	0.8	0.5	0.2	0.8	1.1	1.1	1.1	1.1	0	0	0	0	0	0	0	0	0	0	0	8.4
10	2.0	22.1	30.0	27.0	27.0	34.0	20.0	20.0	0	0	0.8	0.5	0.2	0.8	0.5	0.2	0.8	1.1	1.1	1.1	1.1	0	0	0	0	0	0	0	0	0	0	0	8.4
11	2.0	24.1	32.0	29.0	29.0	36.0	22.0	22.0	0	0	0.8	0.5	0.2	0.8	0.5	0.2	0.8	1.1	1.1	1.1	1.1	0	0	0	0	0	0	0	0	0	0	0	8.4
12	2.0	26.1	34.0	31.0	31.0	38.0	24.0	24.0	0	0	0.8	0.5	0.2	0.8	0.5	0.2	0.8	1.1	1.1	1.1	1.1	0	0	0	0	0	0	0	0	0	0	0	8.4
全年	22.5	4.3	11.6	11.6	11.6	14.0	38.7	18.8	6/1	91	64	83	79	26	7/5	7/5	1.1	1.1	1.1	1.1	0	0	0	0	0	0	0	0	0	0	0	0	7.9

最高溫度時間: 東經 105 度

站名: 重慶沙坪壩

(6)

北緯: 29°30'

東經: 106°33'

水銀標拔高度: 262.0 米

拔海高度: 261.3 米

月份	氣壓 (毫米)		濕度 (%)		絕對濕度 (毫米)		相對濕度 (%)		風		地		雲量 (0-10)		日照												
	最高	最低	最高	最低	最高	最低	最高	最低	平均	最大	0 米	0.05 米	0.1 米	0.3 米	0.5 米	1 米	2 米	3 米	新量	6 時	14 時	21 時	平均	總時數	日期		
1	74.5	64.4	8.0	5.5	15.0	0.5	12	0.5	9.3	6.7	8.9	10.3	10.0	8.6	8.3	9.1	24.6	8	39.2	10.0	8.0	8.0	8.0	8.0	24.6	8	1003 年度
2	74.5	64.4	8.0	5.5	15.0	0.5	12	0.5	9.3	6.7	8.9	10.3	10.0	8.6	8.3	9.1	24.6	8	39.2	10.0	8.0	8.0	8.0	8.0	24.6	8	1003 年度
3	74.5	64.4	8.0	5.5	15.0	0.5	12	0.5	9.3	6.7	8.9	10.3	10.0	8.6	8.3	9.1	24.6	8	39.2	10.0	8.0	8.0	8.0	8.0	24.6	8	1003 年度
4	74.5	64.4	8.0	5.5	15.0	0.5	12	0.5	9.3	6.7	8.9	10.3	10.0	8.6	8.3	9.1	24.6	8	39.2	10.0	8.0	8.0	8.0	8.0	24.6	8	1003 年度
5	74.5	64.4	8.0	5.5	15.0	0.5	12	0.5	9.3	6.7	8.9	10.3	10.0	8.6	8.3	9.1	24.6	8	39.2	10.0	8.0	8.0	8.0	8.0	24.6	8	1003 年度
6	74.5	64.4	8.0	5.5	15.0	0.5	12	0.5	9.3	6.7	8.9	10.3	10.0	8.6	8.3	9.1	24.6	8	39.2	10.0	8.0	8.0	8.0	8.0	24.6	8	1003 年度
7	74.5	64.4	8.0	5.5	15.0	0.5	12	0.5	9.3	6.7	8.9	10.3	10.0	8.6	8.3	9.1	24.6	8	39.2	10.0	8.0	8.0	8.0	8.0	24.6	8	1003 年度
8	74.5	64.4	8.0	5.5	15.0	0.5	12	0.5	9.3	6.7	8.9	10.3	10.0	8.6	8.3	9.1	24.6	8	39.2	10.0	8.0	8.0	8.0	8.0	24.6	8	1003 年度
9	74.5	64.4	8.0	5.5	15.0	0.5	12	0.5	9.3	6.7	8.9	10.3	10.0	8.6	8.3	9.1	24.6	8	39.2	10.0	8.0	8.0	8.0	8.0	24.6	8	1003 年度
10	74.5	64.4	8.0	5.5	15.0	0.5	12	0.5	9.3	6.7	8.9	10.3	10.0	8.6	8.3	9.1	24.6	8	39.2	10.0	8.0	8.0	8.0	8.0	24.6	8	1003 年度
11	74.5	64.4	8.0	5.5	15.0	0.5	12	0.5	9.3	6.7	8.9	10.3	10.0	8.6	8.3	9.1	24.6	8	39.2	10.0	8.0	8.0	8.0	8.0	24.6	8	1003 年度
12	74.5	64.4	8.0	5.5	15.0	0.5	12	0.5	9.3	6.7	8.9	10.3	10.0	8.6	8.3	9.1	24.6	8	39.2	10.0	8.0	8.0	8.0	8.0	24.6	8	1003 年度
全年	74.5	64.4	8.0	5.5	15.0	0.5	12	0.5	9.3	6.7	8.9	10.3	10.0	8.6	8.3	9.1	24.6	8	39.2	10.0	8.0	8.0	8.0	8.0	24.6	8	1003 年度

站名: 峨眉山

(8)

北緯: 29°28'

東經: 103°41'

水銀標拔高度: 3139.0 米

拔海高度: 3137.0 米

月份	氣壓 (毫米)		濕度 (%)		絕對濕度 (毫米)		相對濕度 (%)		風		地		雲量 (0-10)		日照												
	最高	最低	最高	最低	最高	最低	最高	最低	平均	最大	0 米	0.05 米	0.1 米	0.3 米	0.5 米	1 米	2 米	3 米	新量	6 時	14 時	21 時	平均	總時數	日期		
1	524.02	47.7	8.0	5.5	15.0	0.5	12	0.5	9.3	6.7	8.9	10.3	10.0	8.6	8.3	9.1	24.6	8	39.2	10.0	8.0	8.0	8.0	8.0	24.6	8	1003 年度
2	524.02	47.7	8.0	5.5	15.0	0.5	12	0.5	9.3	6.7	8.9	10.3	10.0	8.6	8.3	9.1	24.6	8	39.2	10.0	8.0	8.0	8.0	8.0	24.6	8	1003 年度
3	524.02	47.7	8.0	5.5	15.0	0.5	12	0.5	9.3	6.7	8.9	10.3	10.0	8.6	8.3	9.1	24.6	8	39.2	10.0	8.0	8.0	8.0	8.0	24.6	8	1003 年度
4	524.02	47.7	8.0	5.5	15.0	0.5	12	0.5	9.3	6.7	8.9	10.3	10.0	8.6	8.3	9.1	24.6	8	39.2	10.0	8.0	8.0	8.0	8.0	24.6	8	1003 年度
5	524.02	47.7	8.0	5.5	15.0	0.5	12	0.5	9.3	6.7	8.9	10.3	10.0	8.6	8.3	9.1	24.6	8	39.2	10.0	8.0	8.0	8.0	8.0	24.6	8	1003 年度
6	524.02	47.7	8.0	5.5	15.0	0.5	12	0.5	9.3	6.7	8.9	10.3	10.0	8.6	8.3	9.1	24.6	8	39.2	10.0	8.0	8.0	8.0	8.0	24.6	8	1003 年度
7	524.02	47.7	8.0	5.5	15.0	0.5	12	0.5	9.3	6.7	8.9	10.3	10.0	8.6	8.3	9.1	24.6	8	39.2	10.0	8.0	8.0	8.0	8.0	24.6	8	1003 年度
8	524.02	47.7	8.0	5.5	15.0	0.5	12	0.5	9.3	6.7	8.9	10.3	10.0	8.6	8.3	9.1	24.6	8	39.2	10.0	8.0	8.0	8.0	8.0	24.6	8	1003 年度
9	524.02	47.7	8.0	5.5	15.0	0.5	12	0.5	9.3	6.7	8.9	10.3	10.0	8.6	8.3	9.1	24.6	8	39.2	10.0	8.0	8.0	8.0	8.0	24.6	8	1003 年度
10	524.02	47.7	8.0	5.5	15.0	0.5	12	0.5	9.3	6.7	8.9	10.3	10.0	8.6	8.3	9.1	24.6	8	39.2	10.0	8.0	8.0	8.0	8.0	24.6	8	1003 年度
11	524.02	47.7	8.0	5.5	15.0	0.5	12	0.5	9.3	6.7	8.9	10.3	10.0	8.6	8.3	9.1	24.6	8	39.2	10.0	8.0	8.0	8.0	8.0	24.6	8	1003 年度
12	524.02	47.7	8.0	5.5	15.0	0.5	12	0.5	9.3	6.7	8.9	10.3	10.0	8.6	8.3	9.1	24.6	8	39.2	10.0	8.0	8.0	8.0	8.0	24.6	8	1003 年度
全年	524.02	47.7	8.0	5.5	15.0	0.5	12	0.5	9.3	6.7	8.9	10.3	10.0	8.6	8.3	9.1	24.6	8	39.2	10.0	8.0	8.0	8.0	8.0	24.6	8	1003 年度

站名: 雷波 (8) 北緯: 28°18' 東經: 103°36' 水銀槽拔海高度: 650.0 米

月份	氣壓 (毫米)		溫度 (攝氏)		相對濕度 (%)		風		地		雲量 (0-10)		日照		
	最高	最低	最高	最低	最高	最低	平均	最大	平均	最大	6時	14時	6時	日照總時數	
1	661.5	644.5	2.8	12.8	6	-0.9	86	68	0.3	0.3	26	26	8.9	9.4	9.5
2	661.3	641.2	4.8	12.0	11	0.0	86	57	0.4	0.4	21	21	8.5	7.6	8.0
3	668.7	648.4	8.0	15.9	3.0	3.2	86	61	0.4	0.4	16	16	8.5	7.4	8.0
4	668.4	647.5	10.2	18.3	3.2	3.2	86	60	0.4	0.4	12	12	8.5	7.9	8.0
5	663.9	649.3	13.3	23.3	10.2	10.2	86	62	0.8	0.8	13	13	8.5	6.4	8.2
6	663.4	649.3	17.3	23.3	12.3	12.3	86	62	0.7	0.7	13	13	8.5	6.4	8.2
7	663.4	649.3	19.6	23.3	17.3	17.3	86	62	0.9	0.9	13	13	8.5	6.4	8.2
8	663.8	649.3	20.5	23.3	18.3	18.3	86	62	0.3	0.3	13	13	8.5	6.4	8.2
9	663.8	649.3	18.0	21.7	10.8	10.8	86	64	0.3	0.3	19	19	8.5	6.4	8.2
10	661.6	641.6	18.5	23.3	7.2	7.2	86	64	0.3	0.3	19	19	8.5	6.4	8.2
11	662.6	642.6	10.4	14.5	2.3	2.3	89	70	0.4	0.4	23	23	8.5	6.4	8.2
12	662.6	642.6	6.2	17.8	0.7	0.7	89	70	0.4	0.4	23	23	8.5	6.4	8.2
全年	658.5	648.5	12.1	18.9	11.3	11.3	89	64	0.5	0.5	8/5	8/5	8.1	9.0	8.7

站名: 甘孜 (24) 24 北緯: 31°38' 東經: 99°59' 水銀槽拔海高度: 3320.0 米

月份	氣壓 (毫米)		溫度 (攝氏)		相對濕度 (%)		風		地		雲量 (0-10)		日照	
	最高	最低	最高	最低	最高	最低	平均	最大	平均	最大	6時	14時	6時	日照總時數
1	653.6	636.6	-2.0	10.9	12	-18.3	76	35	2.0	(-2.7)	26	26	7.2	19.5
2	654.7	637.7	0.8	14.9	12	-10.5	74	34	2.3	(8.1)	5	5	7.1	19.9
3	654.7	637.7	6.3	21.1	10	-3.7	80	39	2.5	(9.3)	4	4	5.9	21.4
4	654.7	637.7	10.6	28.2	17	0.6	82	38	2.8	(10.0)	3	3	6.1	17.2
5	654.7	637.7	13.2	27.6	17	0.6	85	38	2.6	(10.0)	3	3	6.1	18.1
6	654.7	637.7	16.7	27.6	17	0.6	89	56	2.0	(10.0)	3	3	6.1	15.3
7	654.7	637.7	18.4	28.2	18	0.6	89	56	1.8	(10.0)	3	3	6.1	16.5
8	654.7	637.7	15.5	28.2	11	-5.6	89	56	1.5	(10.0)	3	3	6.1	16.5
9	654.7	637.7	11.1	28.2	10	-7.2	86	42	1.5	(10.0)	3	3	6.1	16.5
10	654.7	637.7	7.2	18.3	6	-13.9	82	35	1.4	(10.0)	3	3	6.1	16.5
11	654.7	637.7	1.1	14.2	3	-16.1	75	32	1.4	(10.0)	3	3	6.1	16.5
12	654.7	637.7	1.1	14.2	3	-16.1	75	32	1.4	(10.0)	3	3	6.1	16.5
全年	650.3	633.3	6.3	20.2	18/8	-16.3	82	41	2.0	(9.4)	26/1	26/1	6.3	16.5

站名: 江達 (8) 北緯: 31° 30' 東經: 98° 17' 水銀槽拔海高度: 3850.0 米

Table with columns for month, temperature, wind, humidity, and other meteorological data. Includes sub-tables for wind direction and speed.

Table with columns for month, precipitation, and other meteorological data. Includes sub-tables for precipitation type and amount.

觀測標準時間: 東經 90 度

站名: 昌都 (8) 北緯: 31° 11' 東經: 96° 59' 水銀槽拔海高度: 3200.0 米

Table with columns for month, temperature, wind, humidity, and other meteorological data. Includes sub-tables for wind direction and speed.

Table with columns for month, precipitation, and other meteorological data. Includes sub-tables for precipitation type and amount.

觀測標準時間: 東經 90 度

站名: 邦達 (8) 1-3 10-12 北緯: 30°11' 10-12 東經: 97°17' 10-12 海拔高度: 4115.0 米 水銀標拔高度: 3957.8 米

月份	氣壓 (毫米)		氣溫 (攝氏)		相對濕度 (%)		風		地		雲量 (0-10)		日照						
	最高	最低	最高	最低	最高	最低	平均	最大	0米	0.05米	0.1米	0.3米	0.5米	1米	2米	3米	6時	4時	總時數
1	10.9	7.0	17.1	7.0	56	17	3.2	SW	0	3	0	0	0	0	0	0	6	4	100
2	10.9	7.0	17.1	7.0	56	17	3.2	SW	0	3	0	0	0	0	0	0	6	4	100
3	10.9	7.0	17.1	7.0	56	17	3.2	SW	0	3	0	0	0	0	0	0	6	4	100
4	10.9	7.0	17.1	7.0	56	17	3.2	SW	0	3	0	0	0	0	0	0	6	4	100
5	10.9	7.0	17.1	7.0	56	17	3.2	SW	0	3	0	0	0	0	0	0	6	4	100
6	10.9	7.0	17.1	7.0	56	17	3.2	SW	0	3	0	0	0	0	0	0	6	4	100
7	10.9	7.0	17.1	7.0	56	17	3.2	SW	0	3	0	0	0	0	0	0	6	4	100
8	10.9	7.0	17.1	7.0	56	17	3.2	SW	0	3	0	0	0	0	0	0	6	4	100
9	10.9	7.0	17.1	7.0	56	17	3.2	SW	0	3	0	0	0	0	0	0	6	4	100
10	10.9	7.0	17.1	7.0	56	17	3.2	SW	0	3	0	0	0	0	0	0	6	4	100
11	10.9	7.0	17.1	7.0	56	17	3.2	SW	0	3	0	0	0	0	0	0	6	4	100
12	10.9	7.0	17.1	7.0	56	17	3.2	SW	0	3	0	0	0	0	0	0	6	4	100
全年	10.9	7.0	17.1	7.0	56	17	3.2	SW	0	3	0	0	0	0	0	0	6	4	100

月份	雨量 (毫米)		積雪 (厘米)		日照		風		雲量 (0-10)		日照	
	最高	最低	最高	最低	最高	最低	最高	最低	最高	最低	最高	最低
1	17.0	4.0	24	0	15	3	0	0	0	0	0	0
2	20.1	4.0	25	0	15	3	0	0	0	0	0	0
3	44.4	1.0	20	0	13	2	0	0	0	0	0	0
4	84.9	1.0	17	0	13	2	0	0	0	0	0	0
5	36.5	1.0	17	0	13	2	0	0	0	0	0	0
6	137.1	1.0	17	0	13	2	0	0	0	0	0	0
7	30.1	1.0	19	0	13	2	0	0	0	0	0	0
8	82.8	1.0	30	0	13	2	0	0	0	0	0	0
9	11.8	1.0	19	0	13	2	0	0	0	0	0	0
10	4.6	1.0	16	0	13	2	0	0	0	0	0	0
11	1.4	1.0	16	0	13	2	0	0	0	0	0	0
12	7.0	1.0	16	0	13	2	0	0	0	0	0	0
全年	471.6	13.0	175	0	14	14	103	231	0	68	119	164

站名: 邦多 (8) 1-3 10-12 北緯: 30°06' 10-12 東經: 95°47' 10-12 海拔高度: 2752.3 米 水銀標拔高度: 2597.8 米

月份	氣壓 (毫米)		氣溫 (攝氏)		相對濕度 (%)		風		地		雲量 (0-10)		日照						
	最高	最低	最高	最低	最高	最低	最高	最低	0米	0.05米	0.1米	0.3米	0.5米	1米	2米	3米	6時	4時	總時數
1	10.9	7.0	17.1	7.0	56	17	3.2	SW	0	3	0	0	0	0	0	0	6	4	100
2	10.9	7.0	17.1	7.0	56	17	3.2	SW	0	3	0	0	0	0	0	0	6	4	100
3	10.9	7.0	17.1	7.0	56	17	3.2	SW	0	3	0	0	0	0	0	0	6	4	100
4	10.9	7.0	17.1	7.0	56	17	3.2	SW	0	3	0	0	0	0	0	0	6	4	100
5	10.9	7.0	17.1	7.0	56	17	3.2	SW	0	3	0	0	0	0	0	0	6	4	100
6	10.9	7.0	17.1	7.0	56	17	3.2	SW	0	3	0	0	0	0	0	0	6	4	100
7	10.9	7.0	17.1	7.0	56	17	3.2	SW	0	3	0	0	0	0	0	0	6	4	100
8	10.9	7.0	17.1	7.0	56	17	3.2	SW	0	3	0	0	0	0	0	0	6	4	100
9	10.9	7.0	17.1	7.0	56	17	3.2	SW	0	3	0	0	0	0	0	0	6	4	100
10	10.9	7.0	17.1	7.0	56	17	3.2	SW	0	3	0	0	0	0	0	0	6	4	100
11	10.9	7.0	17.1	7.0	56	17	3.2	SW	0	3	0	0	0	0	0	0	6	4	100
12	10.9	7.0	17.1	7.0	56	17	3.2	SW	0	3	0	0	0	0	0	0	6	4	100
全年	10.9	7.0	17.1	7.0	56	17	3.2	SW	0	3	0	0	0	0	0	0	6	4	100

月份	雨量 (毫米)		積雪 (厘米)		日照		風		雲量 (0-10)		日照	
	最高	最低	最高	最低	最高	最低	最高	最低	最高	最低	最高	最低
1	17.0	4.0	24	0	15	3	0	0	0	0	0	0
2	20.1	4.0	25	0	15	3	0	0	0	0	0	0
3	44.4	1.0	20	0	13	2	0	0	0	0	0	0
4	84.9	1.0	17	0	13	2	0	0	0	0	0	0
5	36.5	1.0	17	0	13	2	0	0	0	0	0	0
6	137.1	1.0	17	0	13	2	0	0	0	0	0	0
7	30.1	1.0	19	0	13	2	0	0	0	0	0	0
8	82.8	1.0	30	0	13	2	0	0	0	0	0	0
9	11.8	1.0	19	0	13	2	0	0	0	0	0	0
10	4.6	1.0	16	0	13	2	0	0	0	0	0	0
11	1.4	1.0	16	0	13	2	0	0	0	0	0	0
12	7.0	1.0	16	0	13	2	0	0	0	0	0	0
全年	471.6	13.0	175	0	14	14	103	231	0	68	119	164

站名: 邦多 (8) 1-3 10-12 北緯: 30°06' 10-12 東經: 95°47' 10-12 海拔高度: 2752.3 米 水銀標拔高度: 2597.8 米

站名: 巴塘 北緯: 30° 05' 東經: 98° 55' 水銀槽拔海高度: 2700.0米

Table with columns for month, temperature, wind, humidity, precipitation, and other meteorological data. Includes a summary row for the year.

站名: 雅安 北緯: 30° 00' 東經: 103° 03' 水銀槽拔海高度: 1663.3米 拔海高度: 636.8米

Table with columns for month, temperature, wind, humidity, precipitation, and other meteorological data. Includes a summary row for the year.

站名: 巴塘 北緯: 30° 05' 東經: 98° 55' 水銀槽拔海高度: 2700.0米

站名: 廣定

北緯: 29°24'

東經: 102°02'

水銀槽拔海高度: 米

拔海高度: 205.2米

月份	氣壓 (毫巴)		濕度 (%)		相對濕度 (%)		風		地		溫		雲		日照
	6時	14時	6時	14時	14時	21時	平均	最高	最低	日期	日期	最高	最低	日期	
1	101.4	101.7	76.5	73.6	73.6	73.6	3.4	14.9	-9.9	10	10	10.3	10.3	10	10
2	101.0	101.3	77.2	11.2	11.2	11.2	3.7	16.9	-8.9	10	10	3.0	3.0	10	10
3	101.3	101.6	77.7	11.2	11.2	11.2	3.7	16.9	-8.9	10	10	3.0	3.0	10	10
4	101.6	101.9	78.3	11.4	11.4	11.4	3.3	16.9	-8.9	10	10	3.0	3.0	10	10
5	101.9	102.2	78.9	11.4	11.4	11.4	2.8	16.9	-8.9	10	10	3.0	3.0	10	10
6	102.2	102.5	79.5	11.6	11.6	11.6	2.3	16.9	-8.9	10	10	3.0	3.0	10	10
7	102.5	102.8	80.1	11.6	11.6	11.6	2.3	16.9	-8.9	10	10	3.0	3.0	10	10
8	102.8	103.1	80.7	11.6	11.6	11.6	2.3	16.9	-8.9	10	10	3.0	3.0	10	10
9	103.1	103.4	81.3	11.6	11.6	11.6	2.3	16.9	-8.9	10	10	3.0	3.0	10	10
10	103.4	103.7	81.9	11.6	11.6	11.6	2.3	16.9	-8.9	10	10	3.0	3.0	10	10
11	103.7	104.0	82.5	11.6	11.6	11.6	2.3	16.9	-8.9	10	10	3.0	3.0	10	10
12	104.0	104.3	83.1	11.6	11.6	11.6	2.3	16.9	-8.9	10	10	3.0	3.0	10	10
全年	103.6	104.3	80.7	11.6	11.6	11.6	2.9	16.9	-8.9	10/2	8	3.1	3.1	10/2	8

站名: 雷林

北緯: 29°21'

東經: 102°41'

水銀槽拔海高度: 793.5米

拔海高度: 793.5米

月份	氣壓 (毫巴)		濕度 (%)		相對濕度 (%)		風		地		溫		雲		日照
	6時	14時	6時	14時	14時	21時	平均	最高	最低	日期	日期	最高	最低	日期	
1	101.5	101.8	75.5	18.4	18.4	18.4	1.2	4.8	-0.6	26	26	10.0	10.0	26	26
2	101.8	102.1	76.1	11.5	11.5	11.5	1.4	6.9	5.7	27	27	13.8	13.8	27	27
3	102.1	102.4	76.7	11.5	11.5	11.5	1.4	6.9	5.7	27	27	13.8	13.8	27	27
4	102.4	102.7	77.3	11.5	11.5	11.5	1.3	6.9	5.7	27	27	13.8	13.8	27	27
5	102.7	103.0	77.9	11.5	11.5	11.5	1.3	6.9	5.7	27	27	13.8	13.8	27	27
6	103.0	103.3	78.5	11.5	11.5	11.5	1.1	6.9	5.7	27	27	13.8	13.8	27	27
7	103.3	103.6	79.1	11.5	11.5	11.5	1.1	6.9	5.7	27	27	13.8	13.8	27	27
8	103.6	103.9	79.7	11.5	11.5	11.5	1.1	6.9	5.7	27	27	13.8	13.8	27	27
9	103.9	104.2	80.3	11.5	11.5	11.5	1.1	6.9	5.7	27	27	13.8	13.8	27	27
10	104.2	104.5	80.9	11.5	11.5	11.5	1.1	6.9	5.7	27	27	13.8	13.8	27	27
11	104.5	104.8	81.5	11.5	11.5	11.5	1.1	6.9	5.7	27	27	13.8	13.8	27	27
12	104.8	105.1	82.1	11.5	11.5	11.5	1.1	6.9	5.7	27	27	13.8	13.8	27	27
全年	103.0	104.0	80.3	11.5	11.5	11.5	1.1	6.9	5.7	27/4	23	12.8	12.8	27/4	23

站名: 西昌 (20) 24 北緯: 27° 53' 東經: 102° 18' 水溫標拔高度: 1833.4 米 拔海高度: 1828.8 米

月份	氣壓 (毫米)		溫度 (攝氏)		相對濕度 (%)		風		地		雲量		日照						
	最高	最低	最高	最低	最高	最低	平均	最大	0米	0.05米	0.3米	1米		2米	3米	(毫米)	6時	12時	18時
1	61.7	51.7	12.7	11.7	13	11	3.9	3.9	12.1	13.6	12.3	13.0	13.5	13.5	20.7	13.0	13.0	13.0	13.0
2	61.7	51.7	12.7	11.7	13	11	3.9	3.9	12.1	13.6	12.3	13.0	13.5	13.5	20.7	13.0	13.0	13.0	13.0
3	61.7	51.7	12.7	11.7	13	11	3.9	3.9	12.1	13.6	12.3	13.0	13.5	13.5	20.7	13.0	13.0	13.0	13.0
4	61.7	51.7	12.7	11.7	13	11	3.9	3.9	12.1	13.6	12.3	13.0	13.5	13.5	20.7	13.0	13.0	13.0	13.0
5	61.7	51.7	12.7	11.7	13	11	3.9	3.9	12.1	13.6	12.3	13.0	13.5	13.5	20.7	13.0	13.0	13.0	13.0
6	61.7	51.7	12.7	11.7	13	11	3.9	3.9	12.1	13.6	12.3	13.0	13.5	13.5	20.7	13.0	13.0	13.0	13.0
7	61.7	51.7	12.7	11.7	13	11	3.9	3.9	12.1	13.6	12.3	13.0	13.5	13.5	20.7	13.0	13.0	13.0	13.0
8	61.7	51.7	12.7	11.7	13	11	3.9	3.9	12.1	13.6	12.3	13.0	13.5	13.5	20.7	13.0	13.0	13.0	13.0
9	61.7	51.7	12.7	11.7	13	11	3.9	3.9	12.1	13.6	12.3	13.0	13.5	13.5	20.7	13.0	13.0	13.0	13.0
10	61.7	51.7	12.7	11.7	13	11	3.9	3.9	12.1	13.6	12.3	13.0	13.5	13.5	20.7	13.0	13.0	13.0	13.0
11	61.7	51.7	12.7	11.7	13	11	3.9	3.9	12.1	13.6	12.3	13.0	13.5	13.5	20.7	13.0	13.0	13.0	13.0
12	61.7	51.7	12.7	11.7	13	11	3.9	3.9	12.1	13.6	12.3	13.0	13.5	13.5	20.7	13.0	13.0	13.0	13.0
全年	61.7	51.7	12.7	11.7	13	11	3.9	3.9	12.1	13.6	12.3	13.0	13.5	13.5	20.7	13.0	13.0	13.0	13.0

月份	雨量 (毫米)		日照 (小時)		風		雲		濕度		其他		日期
	最高	最低	最高	最低	最高	最低	最高	最低	最高	最低	最高	最低	
1	11.8	11.8	24	2.4	0.6	0.6	0	0	0	0	0	0	1/1
2	11.8	11.8	24	2.4	0.6	0.6	0	0	0	0	0	0	2/1
3	11.8	11.8	24	2.4	0.6	0.6	0	0	0	0	0	0	3/1
4	11.8	11.8	24	2.4	0.6	0.6	0	0	0	0	0	0	4/1
5	11.8	11.8	24	2.4	0.6	0.6	0	0	0	0	0	0	5/1
6	11.8	11.8	24	2.4	0.6	0.6	0	0	0	0	0	0	6/1
7	11.8	11.8	24	2.4	0.6	0.6	0	0	0	0	0	0	7/1
8	11.8	11.8	24	2.4	0.6	0.6	0	0	0	0	0	0	8/1
9	11.8	11.8	24	2.4	0.6	0.6	0	0	0	0	0	0	9/1
10	11.8	11.8	24	2.4	0.6	0.6	0	0	0	0	0	0	10/1
11	11.8	11.8	24	2.4	0.6	0.6	0	0	0	0	0	0	11/1
12	11.8	11.8	24	2.4	0.6	0.6	0	0	0	0	0	0	12/1
全年	11.8	11.8	24	2.4	0.6	0.6	0	0	0	0	0	0	全年

觀測時間: 黃昏 105 度

站名: 會理 (8) 北緯: 26° 50' 東經: 102° 15' 水溫標拔高度: 1920.0 米 拔海高度: 1920.0 米

月份	氣壓 (毫米)		溫度 (攝氏)		相對濕度 (%)		風		地		雲量		日照						
	最高	最低	最高	最低	最高	最低	平均	最大	0米	0.05米	0.3米	1米		2米	3米	(毫米)	6時	12時	18時
1	61.7	51.7	12.7	11.7	13	11	3.9	3.9	12.1	13.6	12.3	13.0	13.5	13.5	20.7	13.0	13.0	13.0	13.0
2	61.7	51.7	12.7	11.7	13	11	3.9	3.9	12.1	13.6	12.3	13.0	13.5	13.5	20.7	13.0	13.0	13.0	13.0
3	61.7	51.7	12.7	11.7	13	11	3.9	3.9	12.1	13.6	12.3	13.0	13.5	13.5	20.7	13.0	13.0	13.0	13.0
4	61.7	51.7	12.7	11.7	13	11	3.9	3.9	12.1	13.6	12.3	13.0	13.5	13.5	20.7	13.0	13.0	13.0	13.0
5	61.7	51.7	12.7	11.7	13	11	3.9	3.9	12.1	13.6	12.3	13.0	13.5	13.5	20.7	13.0	13.0	13.0	13.0
6	61.7	51.7	12.7	11.7	13	11	3.9	3.9	12.1	13.6	12.3	13.0	13.5	13.5	20.7	13.0	13.0	13.0	13.0
7	61.7	51.7	12.7	11.7	13	11	3.9	3.9	12.1	13.6	12.3	13.0	13.5	13.5	20.7	13.0	13.0	13.0	13.0
8	61.7	51.7	12.7	11.7	13	11	3.9	3.9	12.1	13.6	12.3	13.0	13.5	13.5	20.7	13.0	13.0	13.0	13.0
9	61.7	51.7	12.7	11.7	13	11	3.9	3.9	12.1	13.6	12.3	13.0	13.5	13.5	20.7	13.0	13.0	13.0	13.0
10	61.7	51.7	12.7	11.7	13	11	3.9	3.9	12.1	13.6	12.3	13.0	13.5	13.5	20.7	13.0	13.0	13.0	13.0
11	61.7	51.7	12.7	11.7	13	11	3.9	3.9	12.1	13.6	12.3	13.0	13.5	13.5	20.7	13.0	13.0	13.0	13.0
12	61.7	51.7	12.7	11.7	13	11	3.9	3.9	12.1	13.6	12.3	13.0	13.5	13.5	20.7	13.0	13.0	13.0	13.0
全年	61.7	51.7	12.7	11.7	13	11	3.9	3.9	12.1	13.6	12.3	13.0	13.5	13.5	20.7	13.0	13.0	13.0	13.0

月份	氣壓 (毫米)		溫度 (攝氏)		相對濕度 (%)		風		地		雲量		日照						
	最高	最低	最高	最低	最高	最低	平均	最大	0米	0.05米	0.3米	1米		2米	3米	(毫米)	6時	12時	18時
1	61.7	51.7	12.7	11.7	13	11	3.9	3.9	12.1	13.6	12.3	13.0	13.5	13.5	20.7	13.0	13.0	13.0	13.0
2	61.7	51.7	12.7	11.7	13	11	3.9	3.9	12.1	13.6	12.3	13.0	13.5	13.5	20.7	13.0	13.0	13.0	13.0
3	61.7	51.7	12.7	11.7	13	11	3.9	3.9	12.1	13.6	12.3	13.0	13.5	13.5	20.7	13.0	13.0	13.0	13.0
4	61.7	51.7	12.7	11.7	13	11	3.9	3.9	12.1	13.6	12.3	13.0	13.5	13.5	20.7	13.0	13.0	13.0	13.0
5	61.7	51.7	12.7	11.7	13	11	3.9	3.9	12.1	13.6	12.3	13.0	13.5	13.5	20.7	13.0	13.0	13.0	13.0
6	61.7	51.7	12.7	11.7	13	11	3.9	3.9	12.1	13.6	12.3	13.0	13.5	13.5	20.7	13.0	13.0	13.0	13.0
7	61.7	51.7	12.7	11.7	13	11	3.9	3.9	12.1	13.6	12.3	13.0	13.5	13.5	20.7	13.0	13.0	13.0	13.0
8	61.7	51.7	12.7	11.7	13	11	3.9	3.9	12.1	13.6	12.3	13.0	13.5	13.5	20.7	13.0	13.0	13.0	13.0
9	61.7	51.7	12.7	11.7	13	11	3.9	3.9	12.1	13.6	12.3	13.0	13.5	13.5	20.7	13.0	13.0	13.0	13.0
10	61.7	51.7	12.7	11.7	13	11	3.9	3.9	12.1	13.6	12.3	13.0	13.5	13.5	20.7	13.0	13.0	13.0	13.0
11	61.7	51.7	12.7	11.7	13	11	3.9	3.9	12.1	13.6	12.3	13.0	13.5	13.5	20.7	13.0	13.0	13.0	13.0
12	61.7	51.7	12.7	11.7	13	11	3.9	3.9	12.1	13.6	12.3	13.0	13.5	13.5	20.7	13.0	13.0	13.0	13.0
全年	61.7	51.7	12.7	11.7	13	11	3.9	3.9	12.1	13.6	12.3	13.0	13.5	13.5	20.7	13.0	13.0	13.0	13.0

觀測時間: 黃昏 105 度

Table with columns for month, temperature, wind, humidity, and other meteorological data. Includes sub-tables for daily and monthly averages.

Table for monthly and daily precipitation, including snow and ice data. Columns include month, amount, and dates.

圖例說明: 頁數 105 度

Table with columns for month, temperature, wind, humidity, and other meteorological data for 麗江 station.

Table for monthly and daily precipitation, including snow and ice data for 麗江 station.

圖例說明: 頁數 105 度

站名: 會海 (8) 北緯: 26°20' 東經: 103°13' 水銀槽海拔高度: 2195.0米

月份	氣壓 (毫米)		溫度 (攝氏)		濕度 (%)		風速 (米/秒)		風向		日照 (小時)		雲量 (0-10)		日 照 總時數 (%)			
	最高	最低	最高	最低	最高	最低	最高	最低	平均	最大	時數	時數	最高	最低				
1	590.1	589.4	14.6	0.4	18.8	13	29	77	41	61	60	22	10	144.3	4.2	1.8	2.6	3.1
2	591.4	589.9	14.0	0.5	22.0	13	29	77	41	61	60	22	10	131.2	4.2	1.8	2.6	3.1
3	589.1	588.4	14.0	0.5	22.0	13	29	77	41	61	60	22	10	131.2	4.2	1.8	2.6	3.1
4	589.1	588.4	14.0	0.5	22.0	13	29	77	41	61	60	22	10	131.2	4.2	1.8	2.6	3.1
5	589.1	588.4	14.0	0.5	22.0	13	29	77	41	61	60	22	10	131.2	4.2	1.8	2.6	3.1
6	589.1	588.4	14.0	0.5	22.0	13	29	77	41	61	60	22	10	131.2	4.2	1.8	2.6	3.1
7	589.1	588.4	14.0	0.5	22.0	13	29	77	41	61	60	22	10	131.2	4.2	1.8	2.6	3.1
8	589.1	588.4	14.0	0.5	22.0	13	29	77	41	61	60	22	10	131.2	4.2	1.8	2.6	3.1
9	589.1	588.4	14.0	0.5	22.0	13	29	77	41	61	60	22	10	131.2	4.2	1.8	2.6	3.1
10	589.1	588.4	14.0	0.5	22.0	13	29	77	41	61	60	22	10	131.2	4.2	1.8	2.6	3.1
11	589.1	588.4	14.0	0.5	22.0	13	29	77	41	61	60	22	10	131.2	4.2	1.8	2.6	3.1
12	589.1	588.4	14.0	0.5	22.0	13	29	77	41	61	60	22	10	131.2	4.2	1.8	2.6	3.1
全年	590.1	588.4	14.6	0.4	18.8	13	29	77	41	61	60	22	10	1798.1	6.6	5.4	5.0	5.7

月份	能見度 (米)		降水 (毫米)		日照 (小時)		風速 (米/秒)		風向		日照 (小時)		雲量 (0-10)		日 照 總時數 (%)
	最高	最低	最高	最低	最高	最低	最高	最低	平均	最大	時數	時數	最高	最低	
1	7.9	7.6	2	1	0	0	0	0	0	0	0	0	0	0	100%
2	7.8	7.5	2	1	0	0	0	0	0	0	0	0	0	0	100%
3	7.8	7.5	2	1	0	0	0	0	0	0	0	0	0	0	100%
4	7.8	7.5	2	1	0	0	0	0	0	0	0	0	0	0	100%
5	7.8	7.5	2	1	0	0	0	0	0	0	0	0	0	0	100%
6	7.8	7.5	2	1	0	0	0	0	0	0	0	0	0	0	100%
7	7.8	7.5	2	1	0	0	0	0	0	0	0	0	0	0	100%
8	7.8	7.5	2	1	0	0	0	0	0	0	0	0	0	0	100%
9	7.8	7.5	2	1	0	0	0	0	0	0	0	0	0	0	100%
10	7.8	7.5	2	1	0	0	0	0	0	0	0	0	0	0	100%
11	7.8	7.5	2	1	0	0	0	0	0	0	0	0	0	0	100%
12	7.8	7.5	2	1	0	0	0	0	0	0	0	0	0	0	100%
全年	7.8	7.5	2	1	0	0	0	0	0	0	0	0	0	0	100%

觀測時間: 晨 105 度

站名: 大理 (8) 北緯: 25°43' 東經: 100°11' 水銀槽海拔高度: 1960.0米

月份	氣壓 (毫米)		溫度 (攝氏)		濕度 (%)		風速 (米/秒)		風向		日照 (小時)		雲量 (0-10)		日 照 總時數 (%)			
	最高	最低	最高	最低	最高	最低	最高	最低	平均	最大	時數	時數	最高	最低				
1	700.5	699.1	17.0	4.6	20.4	9	26	63	35	45	48	14	12	161.6	1.4	1.8	1.8	1.8
2	700.5	699.1	17.0	4.6	20.4	9	26	63	35	45	48	14	12	161.6	1.4	1.8	1.8	1.8
3	700.5	699.1	17.0	4.6	20.4	9	26	63	35	45	48	14	12	161.6	1.4	1.8	1.8	1.8
4	700.5	699.1	17.0	4.6	20.4	9	26	63	35	45	48	14	12	161.6	1.4	1.8	1.8	1.8
5	700.5	699.1	17.0	4.6	20.4	9	26	63	35	45	48	14	12	161.6	1.4	1.8	1.8	1.8
6	700.5	699.1	17.0	4.6	20.4	9	26	63	35	45	48	14	12	161.6	1.4	1.8	1.8	1.8
7	700.5	699.1	17.0	4.6	20.4	9	26	63	35	45	48	14	12	161.6	1.4	1.8	1.8	1.8
8	700.5	699.1	17.0	4.6	20.4	9	26	63	35	45	48	14	12	161.6	1.4	1.8	1.8	1.8
9	700.5	699.1	17.0	4.6	20.4	9	26	63	35	45	48	14	12	161.6	1.4	1.8	1.8	1.8
10	700.5	699.1	17.0	4.6	20.4	9	26	63	35	45	48	14	12	161.6	1.4	1.8	1.8	1.8
11	700.5	699.1	17.0	4.6	20.4	9	26	63	35	45	48	14	12	161.6	1.4	1.8	1.8	1.8
12	700.5	699.1	17.0	4.6	20.4	9	26	63	35	45	48	14	12	161.6	1.4	1.8	1.8	1.8
全年	700.5	699.1	17.0	4.6	20.4	9	26	63	35	45	48	14	12	1746.0	5.2	5.2	5.9	5.0

月份	能見度 (米)		降水 (毫米)		日照 (小時)		風速 (米/秒)		風向		日照 (小時)		雲量 (0-10)		日 照 總時數 (%)
	最高	最低	最高	最低	最高	最低	最高	最低	平均	最大	時數	時數	最高	最低	
1	8.6	7.6	4	3	0	0	0	0	0	0	0	0	0	0	100%
2	8.6	7.6	4	3	0	0	0	0	0	0	0	0	0	0	100%
3	8.6	7.6	4	3	0	0	0	0	0	0	0	0	0	0	100%
4	8.6	7.6	4	3	0	0	0	0	0	0	0	0	0	0	100%
5	8.6	7.6	4	3	0	0	0	0	0	0	0	0	0	0	100%
6	8.6	7.6	4	3	0	0	0	0	0	0	0	0	0	0	100%
7	8.6	7.6	4	3	0	0	0	0	0	0	0	0	0	0	100%
8	8.6	7.6	4	3	0	0	0	0	0	0	0	0	0	0	100%
9	8.6	7.6	4	3	0	0	0	0	0	0	0	0	0	0	100%
10	8.6	7.6	4	3	0	0	0	0	0	0	0	0	0	0	100%
11	8.6	7.6	4	3	0	0	0	0	0	0	0	0	0	0	100%
12	8.6	7.6	4	3	0	0	0	0	0	0	0	0	0	0	100%
全年	8.6	7.6	4	3	0	0	0	0	0	0	0	0	0	0	100%

觀測時間: 晨 105 度

Table with columns for month, temperature (air, ground, water), wind (direction, speed), humidity, and precipitation. Includes a '日照' (Sunshine) section at the bottom right.

Table with columns for month, wind direction, wind speed, and precipitation. Includes a '日照' (Sunshine) section at the bottom right.

風向圖中時間: 東經 105 度

Table with columns for month, temperature (air, ground, water), wind (direction, speed), humidity, and precipitation. Includes a '日照' (Sunshine) section at the bottom right.

Table with columns for month, wind direction, wind speed, and precipitation. Includes a '日照' (Sunshine) section at the bottom right.

風向圖中時間: 東經 105 度

Table with columns for month, temperature, humidity, wind, and precipitation. Includes sub-tables for daily and monthly averages.

Table with columns for month, precipitation, wind, and other weather indicators. Includes sub-tables for daily and monthly averages.

觀測標準時間: 東經 105 度

站名: 磁自 (2) 北緯: 23° 30' 東經: 103° 30' 水銀槽拔海高度: 1300.1 米 拔海高度: 1299.1 米

Table with columns for month, temperature, humidity, wind, and precipitation. Includes sub-tables for daily and monthly averages.

觀測標準時間: 東經 105 度

Table with columns for month, precipitation, wind, and other weather indicators. Includes sub-tables for daily and monthly averages.

站名: 黃島 北緯: 26° 34' 東經: 106° 42' 水銀槽拔海高度: 107.7米 1074.1米 拔海高度: 107.4米 1071.2米

Table with columns for month, air pressure, wind, relative humidity, temperature, precipitation, and other meteorological data for station 黃島.

Table with columns for month, water level, wind, and other data for station 黃島, including a summary row for the year.

站名: 安順 北緯: 26° 14' 東經: 105° 55' 水銀槽拔海高度: 1375.1米

Table with columns for month, air pressure, wind, relative humidity, temperature, precipitation, and other meteorological data for station 安順.

Table with columns for month, water level, wind, and other data for station 安順, including a summary row for the year.

月份	氣壓 (毫米)		氣溫 (攝氏)		相對濕度 (%)		風		地		雲量 (0-10)		日照 總時數 (%)					
	最高	最低	最高	最低	最高	最低	最高	最低	最高	最低	最高	最低						
1	64.4	64.4	14.5	7.5	81	75	18	NE	0	0.05	0.1	0.3	6	78.9	5.2	7.4	0	
2	64.8	64.3	16.3	8.8	79	72	12	C, NE	0	0	0	0	0	86	5.0	5.1	0	
3	64.7	64.2	16.3	8.8	79	72	12	C, NE	0	0	0	0	0	88	5.0	5.1	0	
4	64.0	64.0	14.7	7.1	77	73	16	C, NE	0	0	0	0	0	82	5.0	5.1	0	
5	64.0	64.0	14.7	7.1	77	73	16	C, NE	0	0	0	0	0	82	5.0	5.1	0	
6	63.9	63.9	14.7	7.1	77	73	16	C, NE	0	0	0	0	0	82	5.0	5.1	0	
7	63.9	63.9	14.7	7.1	77	73	16	C, NE	0	0	0	0	0	82	5.0	5.1	0	
8	64.3	64.3	14.7	7.1	77	73	16	C, NE	0	0	0	0	0	82	5.0	5.1	0	
9	64.3	64.3	14.7	7.1	77	73	16	C, NE	0	0	0	0	0	82	5.0	5.1	0	
10	64.3	64.3	14.7	7.1	77	73	16	C, NE	0	0	0	0	0	82	5.0	5.1	0	
11	64.3	64.3	14.7	7.1	77	73	16	C, NE	0	0	0	0	0	82	5.0	5.1	0	
12	64.3	64.3	14.7	7.1	77	73	16	C, NE	0	0	0	0	0	82	5.0	5.1	0	
全年	64.2	64.2	14.9	16.2	83	77	15	C, NE	0	0	0	0	0	828.2	8.1	6.7	7.0	7.3

觀測時間: 東經 105 度

月份	氣壓 (毫米)		氣溫 (攝氏)		相對濕度 (%)		風		地		雲量 (0-10)		日照 總時數 (%)					
	最高	最低	最高	最低	最高	最低	最高	最低	最高	最低	最高	最低						
1	726.9	726.3	14.5	7.5	81	75	18	C, SE	0	0.05	0.1	0.3	6	49.1	9.8	9.1	0	
2	726.3	726.3	16.3	8.8	79	72	12	C, E	0	0	0	0	0	81.8	9.6	8.1	7.9	8.7
3	726.3	726.3	16.3	8.8	79	72	12	C, E	0	0	0	0	0	108.5	9.0	8.4	7.9	8.5
4	726.1	726.1	14.7	7.1	77	73	16	C, E	0	0	0	0	0	126.1	8.3	7.6	6.8	8.0
5	726.1	726.1	14.7	7.1	77	73	16	C, E	0	0	0	0	0	149.5	8.7	8.4	6.6	8.0
6	726.1	726.1	14.7	7.1	77	73	16	C, E	0	0	0	0	0	151.0	8.9	8.6	6.9	8.0
7	726.1	726.1	14.7	7.1	77	73	16	C, E	0	0	0	0	0	180.7	8.9	8.6	6.9	8.0
8	726.1	726.1	14.7	7.1	77	73	16	C, E	0	0	0	0	0	192.6	8.7	8.1	6.7	8.0
9	726.1	726.1	14.7	7.1	77	73	16	C, E	0	0	0	0	0	120.4	8.7	8.1	6.9	7.4
10	726.1	726.1	14.7	7.1	77	73	16	C, E	0	0	0	0	0	82.2	8.8	8.2	6.9	7.6
11	726.1	726.1	14.7	7.1	77	73	16	C, E	0	0	0	0	0	74.7	9.0	8.2	6.9	7.6
12	726.1	726.1	14.7	7.1	77	73	16	C, E	0	0	0	0	0	83.1	9.2	8.1	7.3	8.1
全年	726.1	726.1	14.9	16.9	83	77	15	C, E	0	0	0	0	0	1499.7	9.1	8.1	7.2	8.1

觀測時間: 東經 105 度

月份	氣壓 (毫米)		濕度 (%)		氣溫 (攝氏)		相對濕度 (%)		風		地		雨量 (毫米)		日照 總時數 (%)									
	最高	最低	最高	最低	最高	最低	最高	最低	平均	最大	0米	0.05米	0.1米	0.3米		0.5米	1米	2米	3米	6時	14時	21時	平均	
1	630.0	630.0	3.6	8.1	6.8	8.1	13.1	8.1	1.6					58.8	9.1	6.7	2.1	7.9						
2	647.3	647.3	6.9	10.3	9.2	10.3	13.8	10.3	1.6					53.4	9.0	2.5	2.1	7.2						
3	646.1	646.1	10.4	13.9	17.7	13.9	18.3	13.9	1.6					70.3	8.1	3.5	6.0	8.2						
4	646.2	646.2	11.9	14.5	18.5	14.5	18.3	14.5	1.1					73.1	8.9	3.3	6.0	8.5						
5	645.2	645.2	13.9	19.4	23.8	19.4	24.8	19.4	1.2					114.3	8.0	7.2	7.0	7.4						
6	645.4	645.4	18.3	21.4	25.5	21.4	26.6	21.4	1.4					113.8	8.7	8.5	6.8	8.3						
7	645.4	645.4	18.9	23.2	28.2	23.2	34.0	23.2	1.7					154.2	8.4	8.4	5.9	7.6						
8	649.6	649.6	15.0	22.8	22.1	22.8	29.0	22.8	1.3					69.6	8.0	7.1	6.3	6.5						
9	651.4	651.4	15.0	17.5	20.8	17.5	29.8	17.5	1.5					72.9	8.0	8.7	6.3	8.7						
10	651.4	651.4	10.3	13.3	11.8	13.3	18.8	13.3	1.3					48.2	8.8	5.9	6.0	8.7						
11	651.9	651.9	6.6	9.3	8.7	9.3	15.1	9.3	1.6					1073.1	8.5	7.2	6.8	7.6						
12	648.4	648.4	12.9	20.3	20.3	14.9	21.7	20.3	1.4															
全年																								

觀測標準時間: 東京 105 度

月份	氣壓 (毫米)		濕度 (%)		氣溫 (攝氏)		相對濕度 (%)		風		地		雨量 (毫米)		日照 總時數 (%)									
	最高	最低	最高	最低	最高	最低	最高	最低	平均	最大	0米	0.05米	0.1米	0.3米		0.5米	1米	2米	3米	6時	14時	21時	平均	
1	630.0	630.0	3.6	8.1	6.8	8.1	13.1	8.1	1.6					58.8	9.1	6.7	2.1	7.9						
2	647.3	647.3	6.9	10.3	9.2	10.3	13.8	10.3	1.6					53.4	9.0	2.5	2.1	7.2						
3	646.1	646.1	10.4	13.9	17.7	13.9	18.3	13.9	1.6					70.3	8.1	3.5	6.0	8.2						
4	646.2	646.2	11.9	14.5	18.5	14.5	18.3	14.5	1.1					73.1	8.9	3.3	6.0	8.5						
5	645.2	645.2	13.9	19.4	23.8	19.4	24.8	19.4	1.2					114.3	8.0	7.2	7.0	7.4						
6	645.4	645.4	18.3	21.4	25.5	21.4	26.6	21.4	1.4					113.8	8.7	8.5	6.8	8.3						
7	645.4	645.4	18.9	23.2	28.2	23.2	34.0	23.2	1.7					154.2	8.4	8.4	5.9	7.6						
8	649.6	649.6	15.0	22.8	22.1	22.8	29.0	22.8	1.3					69.6	8.0	7.1	6.3	6.5						
9	651.4	651.4	15.0	17.5	20.8	17.5	29.8	17.5	1.5					72.9	8.0	8.7	6.3	8.7						
10	651.4	651.4	10.3	13.3	11.8	13.3	18.8	13.3	1.3					48.2	8.8	5.9	6.0	8.7						
11	651.9	651.9	6.6	9.3	8.7	9.3	15.1	9.3	1.6					1073.1	8.5	7.2	6.8	7.6						
12	648.4	648.4	12.9	20.3	20.3	14.9	21.7	20.3	1.4															
全年																								

觀測標準時間: 東京 105 度

Table with columns for date, temperature, wind, precipitation, and other meteorological data. Includes station name '站名: 昌都' and coordinates '北緯: 31° 10', 東經: 97° 16'.

Table with columns for date, temperature, wind, precipitation, and other meteorological data. Includes station name '站名: 拉薩' and coordinates '北緯: 29° 43', 東經: 91° 02'.

中科院植物所图书馆




S0009883

56.41 ~~0000~~
144
5 53: 中央气象台
1
5 书 名 气象纪录年报
一九五三年

借者姓名	借出日期	还书日期
李 志 芳	60.4.20	

X
56.41 ~~0000~~
144
53:

6934



239