


G.400.46

v.3

Atlas 1






NO. *★ ★*
G 400.46

V. 3
Atlas I





Digitized by the Internet Archive
in 2010 with funding from
Boston Public Library

VOYAGE

DE

DÉCOUVERTES AUX TERRES AUSTRALES

EXÉCUTÉ

PAR ORDRE DE S. M. L'EMPEREUR ET ROI

PARTIE HISTORIQUE RÉDIGÉE PAR M. F. PÉRON.

ATLAS PAR MM. LESUEUR ET PETIT.



Charlotte Harris book.

March 1-1945

014

TABLEAU GÉNÉRAL
DES PLANCHES
QUI COMPOSENT
L'ATLAS HISTORIQUE
DU
VOYAGE DE DÉCOUVERTES
AUX TERRES AUSTRALES.

A. Cartes et Plans géographiques.

- I. CARTE GÉNÉRALE de la Nouvelle-Hollande, format grand colombier.
- I *bis.* Dix-sept Cartes et Plans particuliers, réunis sur une feuille grand colombier; savoir, 1.° partie S. E. de la terre de Diémen, 2.° île Maria, 3.° côte orientale de la terre de Diémen, 4.° partie Sud des îles Furneaux, 5.° et 6.° détails de la terre de Witt, 7.° partie de la terre Napoléon, 8.° golfes de la terre Napoléon, 9.° île Decrès, 10.° port Champagne, 11.° port Laplace, 12.° îles Joséphine, 13.° îles Hunter, 14.° île King, 15.° port Western, 16.° baie des Chiens-marins, 17.° îles de l'Institut, à la terre de Witt.
- I *ter.* 1.° (B) Îles Jérôme; 1.° (C) îles Berthier; 2.° baie de Coupang; 3.° baie du Géographe, à la terre de Leuwin; 4.° colonies Angloises, à la Nouvelle-Galles du Sud; 5.° île Rottnest, île Buache, île Berthollet et rivière des Cygnes, à la terre d'Édels; 6.° port du roi George, à la terre de Nuys.

- II. Plan de la ville de Sydney, capitale des colonies Angloises aux Terres Australes.

B. *Vues physiques de Côtes.*

- III. Meuwstone, îles de Witt, île Tasman, groupe de Kent, promontoire de Wilson; partie de l'île Decrès.
- IV. Ile Schouten, détroit du Géographe, cap Degérando, pic d'Arcole, piton Champagny.
- V. Vues de plusieurs parties de côtes à la terre Napoléon.
- VI. Différentes vues d'îles et de côtes aux terres de Nuyts, de Leuwin, d'Édels, d'Endracht et de Witt.
- VII. Archipel Bonaparte, à la terre de Witt; cap de Léoben et cap Fourcroy, à la terre d'Arnheim.

C. *Naturels de la terre de Diémen.*

- VIII. Jeune homme de l'île Maria.
- IX. Jeune homme de l'île Bruny.
- X. Homme adulte de la terre de Diémen.
- XI. Vieillard de l'île Bruny.
- XII. Femme de la terre de Diémen, portant son enfant derrière le dos.
- XIII. Armes, vases et ornemens.
- XIV. Navigation : vue de la côte orientale de l'île Schouten.
- XV. Habitations.
- XVI. Tombeaux des naturels de l'île Maria; vue d'une partie de la baie Riedlé, de la baie aux Huîtres, à l'île Maria; du cap Bernier, de la baie Marion, et de l'entrée de la baie Frédérick-Hendrick, à la terre de Diémen.

D. *Naturels de la Nouvelle-Hollande.*

- XVII. Chef de sauvages.
- XVIII. Jeune homme.
- XIX. Homme adulte.
- XX. Sauvage *en pied* s'avancant pour combattre.
- XXI. Jeune femme.
- XXII. Vases, armes et pêches.
- XXIII. Navigation.
- XXIV. Habitations de la terre d'Endracht; vue de l'île de Dorre et de l'île Bernier.

E. *Malais de l'archipel de Timor.*

- XXV. Nabã-Lébã, roi de Solor.
- XXVI. Canda, jeune fille Malaise.

F. *Histoire naturelle.*

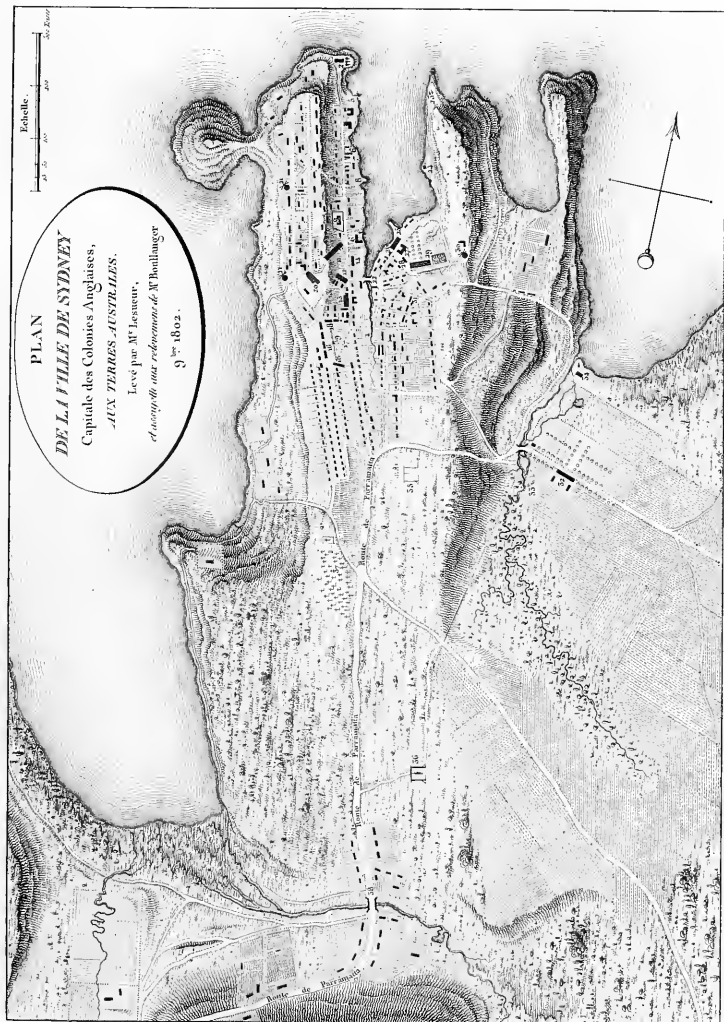
- XXVII. Kangaroo de l'île Bernier.
- XXVIII. Wombat de l'île King.
- XXIX. Physalie, Glaucus, Rhizophyse, Physosphore, Stéphanomie.
- XXX. Pyrosome, Cuvierie, Salpa, Spirulée, Calmar, Véllelle.
- XXXI. Salpa, Méduse, Béroë, Hyale, Janthine, Porpité.
- XXXII. Éléphant marin ou Phoque à trompe; vue de la baie des Éléphants, à l'île King.
- XXXIII. Dasyure.
- XXXIV. Ornithorinque.
- XXXV. Rhinoïophe.
- XXXVI. Casoar de l'île Decrès.
- XLI. Détails du Casoar de l'île Decrès.

G. *Vues historiques.*

- XXXVII. Vue d'une partie de la ville de Sydney, capitale des colonies Angloises aux Terres Australes, et de l'entrée du port Jackson, dans lequel cette ville est située.
- XXXVIII. Vue de la partie méridionale de la ville de Sydney, et de l'embouchure de la rivière de Parramatta.
- XXXIX. Vue de la rade, de la ville et du fort de Coupang, dans l'île de Timor.

H. *Physique.*

- XL. Thermobatomètre, ou appareil pour mesurer la température de la mer à de grandes profondeurs.




De M. Lescaur

NOUVELLE-HOLLANDE : Colonies Anglaises.

| | |
|---|--|
| <p>1. Bâtiment 2. Bâtiment de l'arsenal des signaux 3. Bâtiment de l'arsenal 4. Bâtiment temporaire d'Europe 5. Bâtiment de M. Campbell 6. Bâtiment de l'arsenal 7. Bâtiment de M. Bosc 8. Collège de l'Épiscopat 9. Prison 10. Bâtiment des Indes 11. Bâtiment des Indes 12. Bâtiment des Indes 13. Bâtiment des Indes 14. Bâtiment des Indes 15. Bâtiment des Indes 16. Bâtiment des Indes 17. Bâtiment des Indes 18. Bâtiment des Indes 19. Bâtiment des Indes 20. Bâtiment des Indes 21. Bâtiment des Indes 22. Pont 23. Bâtiment 24. Bâtiment 25. Bâtiment</p> | <p>26. Bâtiment 27. Bâtiment 28. Bâtiment 29. Bâtiment 30. Bâtiment 31. Bâtiment 32. Bâtiment 33. Bâtiment 34. Bâtiment 35. Bâtiment 36. Bâtiment 37. Bâtiment 38. Bâtiment 39. Bâtiment 40. Bâtiment 41. Bâtiment 42. Bâtiment 43. Bâtiment 44. Bâtiment 45. Bâtiment 46. Bâtiment 47. Bâtiment 48. Bâtiment 49. Bâtiment 50. Bâtiment 51. Bâtiment 52. Bâtiment 53. Bâtiment 54. Bâtiment 55. Bâtiment 56. Bâtiment 57. Bâtiment 58. Bâtiment 59. Bâtiment 60. Bâtiment 61. Bâtiment 62. Bâtiment 63. Bâtiment 64. Bâtiment 65. Bâtiment 66. Bâtiment 67. Bâtiment 68. Bâtiment 69. Bâtiment 70. Bâtiment 71. Bâtiment 72. Bâtiment 73. Bâtiment 74. Bâtiment 75. Bâtiment 76. Bâtiment 77. Bâtiment 78. Bâtiment 79. Bâtiment 80. Bâtiment 81. Bâtiment 82. Bâtiment 83. Bâtiment 84. Bâtiment 85. Bâtiment 86. Bâtiment 87. Bâtiment 88. Bâtiment 89. Bâtiment 90. Bâtiment 91. Bâtiment 92. Bâtiment 93. Bâtiment 94. Bâtiment 95. Bâtiment 96. Bâtiment 97. Bâtiment 98. Bâtiment 99. Bâtiment 100. Bâtiment</p> |
|---|--|

De l'Épiscopat de Angles





TERRE DE DIEMEN ET NOUVELLE-HOLLANDE.

- 1. Montagnes. (a) Riv. de Mook. (b)
- 2. Ile Tasmann. (c)
- 3. La Praunser. (d) Groupe de Kout. (e)
- 4. Vue du Mont Merapi de Sibon. (f)
- 5. Vue d'une partie de la cote Occidentale de l'île Dorev. : Cap harda. (g) Riviere des Cocotiers. (h)



1.



2.



3.




4.

TERRE DE DIEMEN.

- 1. Vue du Cap Fawcett, (a) de la Baie Thoson (b) et du Cap Tharalle, (c)
- 2. Vue du Pic d'Erade (d) et du Pinn Champagay (e)
- 3. Vue générale de l'île Schanzen. Le Cap Simeon (f) restant au N. E. S. O.
- 4. Suite de l'île Schanzen (g) devant du Géographe (h)
- Cap Dugésseau, (i) vue du Sud de la Presqu'île Freycinet (k)

De l'Imprimerie de Langlois





S. Pott del.

J. Gilbert sculp.

B. Rogers sculp.

TERRE DE DIÉMEN.

BARI-OUROU.

De l'Ingrémence de Longlée



X. Petit del.

J. Yilliers sculp.

B. Boyer sculp.

TERRE DE DIÉMEN.

OURLIGA.

De l'Hydrographie de Longline



N. Pons del.

J. Mallet sculp.

B. Keger sculp.

TERRE DE DIÉMEN .

GROU-AGARÁ .

De l'Imprimerie de Langlois.



N. Piss del.

J. Millot del.

B. Roper sculp.

TERRE DE DIÉMEN.

PARIBÉRI.

De l'Observatoire de Langhen.



X Font del.

J. Albert del.


B. Beyer sculp.

TERRE DE DIÉMEN.

ARRA-MAÏDA.

De Champenieris de Langhôte.





TERRE DE DIÉMEN.

ARMES ET ORNEMENS.

1. Saigates. 2. Casse-Têtes. 3. Vase à Eau. 4. Sac de Junc. 5. Collier de Coquillages.




TERRÉ DE DIÉMEN.

NAVIGATION.

Vue de la Côte Orientale de l'île. SCHOOTEN.


M. B. Le bout de terre sur lequel repose le grand pirogue s'écarte peu dans la nature; la mer sur ce point est parfaitement libre.

De l'épave de la langhe.



TERRE DE DIÉMEN.
HABITATIONS.


Des Habitans de la Nouvelle-Guinée.



TERRE DE DIEMEN : ÎLE MARIA.

TOMBELUX DES NATUURELS.

*Vue d'une partie de la Baie des Indes, et de la Baie des Indes, de la Baie Marcus et de l'entrée de la Baie Prédérick - Mandrak, à la Terre de Diemen.
de l'Empire de la Hollande.*



N. Pons del.

J. M. Hart desca.

B. B. B. sculp.

NOUVELLE - HOLLANDE.

GNOUNG - A - GNOUNG - A, MOUR - RE - MOUR - GA.

(dit Collins.)

De l'Imprimerie de Langlois



N. Pons del.

J. Robert fecit.

B. Rogee sculp.

NOUVELLE - HOLLANDE.

COUR-ROU-BARI-GAL.



N. Pons del.

J. Albert sculp.

D. Roper sculp.

NOUVELLE-HOLLANDE.

Y-ERRAN-GOU-LA-GA.

De l'Étape au nord de l'austral.



N. Pons del.

J. Albert fecit.

P. Dupont sculp.

NOUVELLE - HOLLANDE : N^{OROU - GAL - DERRI} GALLES DU SUD .

NOROU - GAL - DERRI s'avançant pour combattre .

De l'Imprimerie de Langlois



E. Pott del.


J. Milliet del.

A. Roger sculp.

NOUVELLE - HOLLANDE .

OUI - RÉ - KINE .

De l'Imprimerie de Langlois



NOUVELLE-HOLLANDE.

USAGES, ARMES, PÊCHE.

- | | | |
|--|---------------------------------------|--|
| 1. Appareil de trait | 5. Sague de main. | 6. Sabre à crocchet. |
| 2. Instrument à lancer la saque ou de javal. 2 ^a Le même ou de javal. | 4. Sague de pêche, appuyée brisée. | 7. & 7 ^a Boucher ou sur ses deux faces. |
| 3. Tige d'écorce 3 ^a Tige de Bois. | 5. Crosse-Tête de différentes formes. | 8. Hache de pierre. |
| | 10. Hameçons de Ciguillagos. | 11. Rame. |



Entre coup

de Wherry devant

L. A. Leconte del.

NOUVELLE - HOLLANDE : N^{OR}D GALLES DU SUD.

N. O. U. G. I. T. I. O. N.

Les Oiseaux qui croquent à la surface des eaux sont des Cygnes noirs. Le hibou en pied de gauche se trouvent dans les montagnes, et un Coccyzus, dans les autres sont des Kaudapptou.

De l'Observatoire de Langkate



NOUVELLE - HOLLANDE : TERRE D'ENDRACIT.

CABANES DES NATURELS DE LA PRESQUE ÎLE PÉRON.

Vue de l'île Beuver et d'une partie de celle de Dorve.

De l'Empire des Pays-Bas.



N. Petit del.

J. Silvestre del.

D. Boyer sculp.

TIMOR.

NIBÁ-LÉBÁ ROI DE L'ÎLE SOLOR.



N. Pons del.

TIMOR.

CANDA Jeune, fille Malaise.

De l'Impagerie de Langlois.



Cherchez le bœuf

Cherchez le porc

Le bœuf dort

C. A. Lecomte del.

NOUVELLE-HOLLANDE: le bœuf.

KANGAROO à BANDES. (Histoire naturelle, Plaque IV.)


In. L'imprimerie de Kimpfner





NOUVELLE - HOLLANDE : 1^{re} King.

LE HOMBAT. (*Myocastor Mombati* V.)

Dr. Dappermeier de Langhlo.



C. J. Latour del.



Chambard sculp.

MOLLUSQUES ET ZOOPHYTES.

1. PHYSALIA *Physalis* N.


2. GLAUCUS *Euchaeta* N.

3. RIZOPHYSA *Physoloma* N.

4. PHYSOPHYORA *Physophora* N.

5. STEPHANOMIA *Stephanomia* N.

De Lamarck et de Lamour.



C. A. Lamarck del.

J. Milner del.

F. M. Lambert sculpt.

MOLLUSQUES ET ZOOPHYTES.

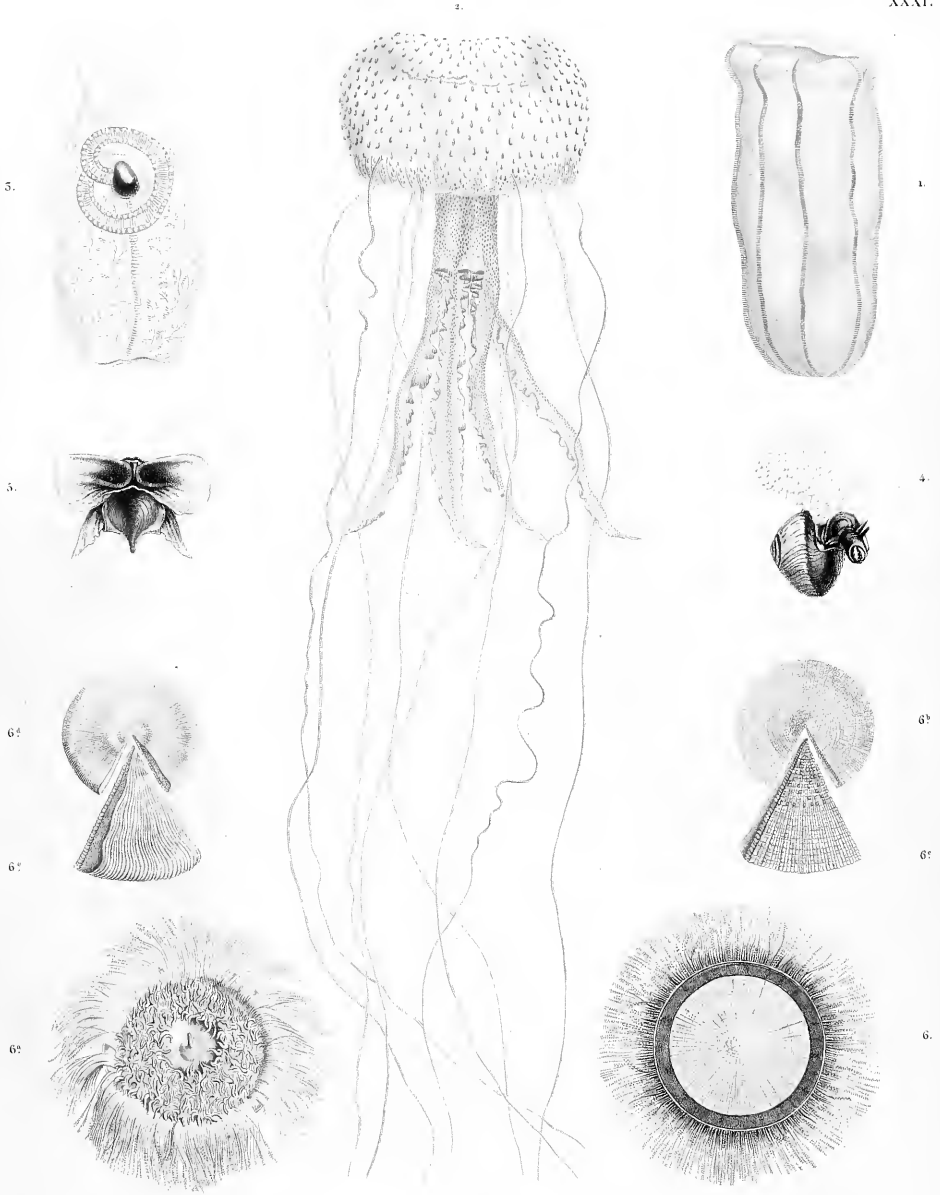
- 1. PYROSOMA *Albatrum* N.
- 2. CUVIERIA *Caroschroma* N.
- 3. SALPA *Cyanogaster* N.

- 1° Coupe longitudinale de PYROSOMA.
- 2° CUVIERIA *Tac ou desaux*.
- 3° SALPA *Anthelophora* N.

- 4. SPIRULEA *Protolypus* N.
- 3. LOLLIGO *Cardiopleva* N.
- 6. VELELLA *Siphalia* N. (*desaux*)

- 4° Coupe de test. 4° *Porton grossie.*
- 5. CALMAR *Cardiopleva* N.
- 6° VELELLA *Siphalia* N. (*desaux*)

D. Plaque de Lamarck.



C. A. Lesueur del.


J. Alberti del.

F. Lambert sculp.

MOLLUSQUES ET ZOOPHYTES.

1. BEROF. *Macrostomus* N. 2. MEDUSA. *Panopyra* N. 3. SALPA. *Tropira* N. 4. JANTHINA. *Penicephala* N. 5. HYALEA. *Australis* N.
 6. PORPYTA. *Cygneta* N. vue en dessous: En dessous 6°: Diaphe intérieure en dessous 6°: Partie gauche 6°: Diaphe vue par dessous 6°: Partie gauche 6°

De l'Imprimerie de Langlois.



NOUVELLE - HOLLANDE : LE KING.

L'ÉLÉPHANT-MARIN ou PHOQUE À TROMPE. (Balaena Proboscidea, N.)

Vue de la Base des Éléphants.

De l'Imprimerie de Ponce.



NOUVELLE - HOLLANDE : NOUVELLE GALLES DU SUD.

DASYURUS à LONGUE QUEUE. (Dasyurus Macrotis Gray.)

De Chapman et de Longman



Illustration

A. Miller del.

C. L. Bonaparte del.

TEMOR.

RHINOLOPHUS CRUMENTERUS (*Rhinolophus crumenterus* N.)

Dr. Cuvier





NOUVELLE - HOLLANDE : ILE DE DECUS.

CASUAR de la N^o Hollande. (*casuarina novae hollandiae. Lath.*)

1. Casuar mâle. 2. Casuar, jeune. 3. Casuar Casuar de la Nouvelle Hollande. Les deux autres ont été envoyés de la Nouvelle Hollande en 1791.


De Propriétés de Casuar.




F^{me} Lambert ensp



J. Albers del.



C. A. Larocque del.



NOUVELLE - HOLLANDE : ILE DECRÉS.

Détails du Cascar de la Nouvelle Hollande. (Plage de St. JEFFY)

- 1. Bec $\frac{1}{2}$ grandeur Naturelle. 2. Tête Plaine, de la grandeur $\frac{1}{2}$ de son pigment $\frac{1}{2}$ de $\frac{1}{2}$ de 3^{me}. 4. Une autre plume du Cascar.
- 5. Une Plume papilote du Cascar $\frac{1}{2}$ de $\frac{1}{2}$ de 3^{me}. 6. Plume de la base d'un bec blanc Cascar $\frac{1}{2}$ de 3^{me}.



NOUVELLE - HOLLANDE : N^{OS} GALLES DU SUD .

Vue d'une Baie de la Ville de SYDNEY, capitale des Colonies Anglaises, vue prise d'un bateau, et de l'entrée du PORT JACKSON dans lequel cette Ville est située.

Des Chameaux et de L'empêcher.

Revue à l'Anse, prise par l'Observatoire astronomique de Paris.




NOUVELLE - HOLLANDE : NOUVELLE - GALLES DU SUD


Vue de la partie meridionale de la Ville de SYDNEY, Capital des Colonies Anglaises aux Terres Australes, et de l'embouchure de la riviere de Parramatta (pl. 2)



TIMOR.

Vue de la Baie de la Ville et du Port de Coupang (Angor).





Tracé simple

J. Mallet del.

C. Lacroix del.

PHISIQUE.

THERMOLYOMETRE ou Appareil pour mesurer la Temperature de la Mer à de grandes Profondeurs .

(Pour l'application des lettres voyez dans le Tome 2. de la relation le Chapitre qui est pour être. Mémoire sur la Temperature de la Mer, soit à sa surface, soit à de grandes Profondeurs.)

De l'Empereur de Russie.



